



แผนพัฒนาท้องถิ่น (พ.ศ.2566-2570) บทวนครั้งที่ 1 / 2566

องค์การบริหารส่วนตำบลกองโพน
อำเภอนาตาล จังหวัดอุบลราชธานี

งานนโยบายและแผน สำนักปลัด
โทรศัพท์ 045-429-574-5
เว็บไซต์ WWW.KONGPHON.GO.TH

คำนำ

ตามพระราชบัญญัติกำหนดแผนและขั้นตอนการกระจายอำนาจให้แก่องค์กรปกครองส่วนท้องถิ่น พ.ศ. ๒๕๔๒ และพระราชบัญญัติสภาตำบลและองค์การบริหารส่วนตำบล พ.ศ. ๒๕๓๗ และแก้ไขเพิ่มเติมถึงปัจจุบัน ระเบียบกระทรวงมหาดไทย ว่าด้วย การจัดทำแผนพัฒนาองค์กรปกครองส่วนท้องถิ่น พ.ศ. ๒๕๔๘ และแก้ไขเพิ่มเติม (ฉบับที่ ๓) พ.ศ. ๒๕๖๑ ได้กำหนดให้องค์กรปกครองส่วนท้องถิ่น มีอำนาจและหน้าที่ในการจัดทำแผนพัฒนาท้องถิ่นของตนเอง แผนพัฒนาท้องถิ่นนั้น หมายถึงแผนพัฒนาท้องถิ่นขององค์กรปกครองส่วนท้องถิ่น โดยคณะกรรมการพัฒนาท้องถิ่นจัด ประชุมประชาคมท้องถิ่น ส่วนราชการ และรัฐวิสาหกิจที่เกี่ยวข้อง เพื่อแจ้งแนวทางพัฒนาท้องถิ่น รับทราบปัญหา ความต้องการ ประเด็น การพัฒนาและประเด็นที่เกี่ยวข้องตลอดจนความช่วยเหลือทางวิชาการ และแนวทางปฏิบัติที่ เหมาะสมกับสภาพพื้นที่เพื่อนำมากำหนดแนวทางการจัดทำแผนพัฒนาท้องถิ่น โดยให้นำข้อมูลพื้นฐานในการพัฒนาจาก หน่วยงานต่างๆ และข้อมูลในแผนพัฒนาหมู่บ้านหรือแผนชุมชนมาพิจารณาประกอบการจัดทำแผนพัฒนาท้องถิ่น

เพื่อให้การดำเนินการให้เป็นไปตามกฎหมายดังกล่าว จึงต้องจัดทำแผนพัฒนาท้องถิ่น (พ.ศ. ๒๕๖๖ - ๒๕๗๐) ทบพวน ครั้งที่ ๑/๒๕๖๖ ขึ้น เพื่อใช้เป็นเครื่องมือในการจัดทำงบประมาณรายจ่ายประจำปี และพร้อมที่จะ นำไปสู่การปฏิบัติและสามารถใช้ในการประสานแผนการพัฒนาท้องถิ่นได้อย่างมีประสิทธิภาพและประสิทธิผล ตาม นโยบายที่ผู้บริหารท้องถิ่นหวังที่จะทำให้เกิดการพัฒนาในท้องถิ่น

องค์การบริหารส่วนตำบลกองโพน จึงหวังเป็นอย่างยิ่งว่าแผนพัฒนาท้องถิ่น (พ.ศ.๒๕๖๖ - ๒๕๗๐) ทบพวน ครั้งที่ ๑/๒๕๖๖ องค์การบริหารส่วนตำบลกองโพน ฉบับนี้จะเป็นแนวทางในการพัฒนา อบต.ที่มีประสิทธิภาพ และตอบสนองความต้องการของประชาชนอย่างแท้จริงต่อไป

องค์การบริหารส่วนตำบลกองโพน

๒๕๖๖

สารบัญ

เรื่อง	หน้า
ส่วนที่ ๑ สภาพทั่วไปและข้อมูลพื้นฐาน	๑-๑๒
ส่วนที่ ๒ ยุทธศาสตร์การพัฒนารองคํปกครองส่วนท้องถิ่น	๑๓-๓๗
ส่วนที่ ๓ การนำแผนพัฒนาท้องถิ่นสู่การปฏิบัติ	๓๘-๑๒๖
ส่วนที่ ๔ การติดตามและประเมินผล	๑๒๗-๑๓๙
ภาคผนวก	

ประกาศแผนพัฒนาท้องถิ่น (พ.ศ. ๒๕๖๖ - ๒๕๗๐) ทบพวน ครั้งที่ ๑/๒๕๖๖

ส่วนที่ ๑

สภาพทั่วไปและข้อมูลพื้นฐาน

๑. ด้านกายภาพ

๑.๑ ที่ตั้งของหมู่บ้านหรือชุมชนหรือตำบล

เดิมตำบลกองโพน ได้แยกจากตำบลพะลาน อำเภอเขมราฐ ตามประกาศกระทรวงมหาดไทยในการจัดตั้งเป็นตำบลกองโพน เมื่อ ๓๑ สิงหาคม ๒๕๑๙ (ราชกิจจานุเบกษา เล่ม ๙๓ ตอนที่ ๑๔๓ น.๓๓๓๘ ลงวันที่ ๑๖ พฤศจิกายน ๒๕๑๙) และได้จัดตั้งจากสภาตำบลเป็นองค์การบริหารส่วนตำบล ตามประกาศ กระทรวงมหาดไทย (ราชกิจจานุเบกษา ฉบับประกาศทั่วไป เล่ม ๑๑๓ ตอนพิเศษ ๕๒ ง ลงวันที่ ๒๕ ธันวาคม ๒๕๓๙) โดยให้มีผลบังคับใช้ในวันที่ ๑๖ ธันวาคม ๒๕๓๙ โดยเป็น "องค์การบริหารส่วนตำบล ขนาดเล็ก ชั้น ๕ "

ปัจจุบันองค์การบริหารส่วนตำบลกองโพน อำเภอนาตาล จังหวัดอุบลราชธานี ได้เป็น "องค์การบริหารส่วนตำบล ประเภทสามัญ" โดยให้มีผลตั้งแต่วันที่ ๑ ตุลาคม ๒๕๖๓ ตามมติคณะกรรมการพนักงานส่วนตำบลจังหวัดอุบลราชธานี ในการประชุมครั้งที่ ๒/๒๕๖๔ เมื่อวันที่ ๒๒ กุมภาพันธ์ ๒๕๖๔ และที่ทำการองค์การบริหารส่วนตำบลกองโพน ตั้งอยู่ที่บ้านไทรงาม หมู่ที่ ๘ อำเภอนาตาล จังหวัดอุบลราชธานี มีพื้นที่รวมประมาณ ๔๗.๙๗๕ ตารางกิโลเมตรหรือประมาณ ๒๙,๓๗๕ ไร่ อยู่ห่างจากอำเภอนาตาล ประมาณ ๑๒ กิโลเมตร โดยอยู่ห่างจากจังหวัดอุบลราชธานีประมาณ ๑๑๐ กิโลเมตร

๑.๒ ลักษณะภูมิประเทศ

สภาพทั่วไป เป็นที่ราบลาดเอียงไปทางทิศเหนือ สภาพดินส่วนใหญ่เป็นดินทราย หรือดินร่วนปนทราย เหมาะแก่การเกษตรและเลี้ยงสัตว์ และในบางพื้นที่เป็นทุ่งหญ้าเลี้ยงสัตว์ หรือพะลานหิน

๑.๓ ลักษณะภูมิอากาศ

ลักษณะอากาศมีลักษณะร้อนชื้น อากาศเปลี่ยนแปลงไปตามฤดู ซึ่งมี ๓ ฤดู ดังนี้

ฤดูร้อน เริ่มตั้งแต่กลางเดือนกุมภาพันธ์ไปจนถึงกลางเดือนพฤษภาคม อากาศร้อนและแห้งแล้ง แต่บางครั้งอาจมีอากาศเย็น บ้างครั้งเกิดพายุฝนฟ้าคะนองและลมกระโชกแรงหรืออาจมีลูกเห็บตกก่อให้เกิดความเสียหายแก่ประชาชนทุกปี เรียกว่า “พายุฤดูร้อน”

ฤดูฝน เริ่มตั้งแต่กลางเดือนพฤษภาคม ฝนตกมากในช่วงเดือน พฤษภาคม – ตุลาคม แต่อาจเกิด “ช่วงฝนทิ้ง” ซึ่งอาจนานประมาณ ๑ – ๒ สัปดาห์หรือบางปีอาจเกิดขึ้นรุนแรงและมีฝนน้อยนานนับเดือน ในเดือนกรกฎาคม

ฤดูหนาว เริ่มตั้งแต่กลางเดือนตุลาคมถึงกลางเดือนกุมภาพันธ์ ในช่วงกลางเดือนตุลาคมนานราว ๑-๒ สัปดาห์ เป็นช่วงเปลี่ยนฤดูจากฤดูฝนเป็นฤดูหนาว อากาศแปรปรวนไม่แน่นอน อาจเริ่มมีอากาศเย็นหรืออาจยังมีฝนฟ้าคะนอง

๑.๔ ลักษณะของดิน

สภาพดินส่วนใหญ่เป็นดินทราย หรือดินร่วนปนทราย ประมาณ ๘๕ % ดินลูกรังประมาณ ๕ % และดินเหนียวประมาณ ๑๐ %

๒. ด้านการเมือง/การปกครอง

๒.๑ เขตการปกครอง

ในเขตองค์การบริหารส่วนตำบลกองโพน	มีทั้งหมดหมู่บ้าน ๑๔	หมู่บ้าน ได้แก่
หมู่ที่ ๑ บ้านกองโพน		หมู่ที่ ๒ บ้านนาชุม
หมู่ที่ ๓ บ้านโนนสำราญ		หมู่ที่ ๔ บ้านค้อ
หมู่ที่ ๕ บ้านไหล่ธาตุ		หมู่ที่ ๖ บ้านสมสะอาด
หมู่ที่ ๗ บ้านสองห้อง		หมู่ที่ ๘ บ้านไทรงาม
หมู่ที่ ๙ บ้านค้อน้อย		หมู่ที่ ๑๐ บ้านโนนสว่าง
หมู่ที่ ๑๑ บ้านหนองไก่อ่า		หมู่ที่ ๑๒ บ้านดอนส้มโฮง
หมู่ที่ ๑๓ บ้านนาสะเดา		หมู่ที่ ๑๔ บ้านถ้ำतालาว

อาณาเขตขององค์การบริหารส่วนตำบลกองโพน

เนื้อที่ ๔๗.๙๗๕ ตารางกิโลเมตร หรือ ๒๙,๓๗๕ ไร่

- ทิศเหนือ ติดต่อกับ ตำบลนาแวง ตำบลเขมรรัฐ อำเภอเขมรรัฐ
- ทิศใต้ ติดต่อกับ ตำบลนาตาล อำเภอเนตาล
- ทิศตะวันออก ติดต่อกับ ตำบลพะลาน อำเภอเนตาล
- ทิศตะวันตก ติดต่อกับ ตำบลพังเคน อำเภอเนตาลและตำบลขามป้อม อำเภอเขมรรัฐ

๒.๒ การเลือกตั้ง

องค์การบริหารส่วนตำบลกองโพนมีเขตเลือกตั้งทั้งหมด ๑๔ เขตเลือกตั้ง

ประชาชนในเขตองค์การบริหารส่วนตำบลกองโพน ส่วนใหญ่ร่วมกิจกรรมทางการเมืองเสมอมาและประชาชนในเขต อบต.ยังมีส่วนร่วมในการบริหารงาน การช่วยเหลืองานอบต. เสนอแนะในกิจกรรมของอบต.ในการดำเนินงานต่างๆ เช่น การประชุมประชาคมในการจัดแผนพัฒนาอบต.ประชุมประชาคมแก้ไขปัญหาความยากจน ฯลฯ

จำนวนผู้มีสิทธิเลือกตั้ง (ข้อมูลเมื่อวันที่ ๑๒ พฤศจิกายน พ.ศ. ๒๕๖๔)

- จำนวนผู้มีสิทธิเลือกตั้งผู้บริหารท้องถิ่น ๖,๑๔๒ คน
- จำนวนผู้มีสิทธิเลือกตั้งสมาชิกสภา อบต. ๖,๑๒๔ คน

๓. ประชากร

๓.๑ ข้อมูลเกี่ยวกับจำนวนประชากร

หมู่ที่	ชื่อหมู่บ้าน	จำนวนประชากร		รวม	จำนวน ครัวเรือน
		ชาย	หญิง		
๑	บ้านกองโพน	๓๒๐	๓๐๗	๖๒๗	๑๘๘
๒	บ้านนาชุม	๔๑๗	๔๐๕	๘๒๒	๒๖๓
๓	บ้านโนนสำราญ	๓๐๓	๓๐๑	๖๐๔	๑๔๙
๔	บ้านค้อ	๑๘๘	๑๘๗	๓๗๕	๑๓๒
๕	บ้านไหล่นาตุ	๔๐๔	๔๑๖	๘๒๐	๒๑๑
๖	บ้านสมสะอาด	๓๕๓	๓๗๓	๗๒๖	๒๐๓
๗	บ้านสองห้อง	๒๒๒	๑๙๗	๔๑๙	๑๑๕
๘	บ้านไทรงาม	๓๘๘	๓๘๒	๗๗๐	๒๔๘
๙	บ้านค้อน้อย	๓๕๖	๓๗๓	๗๒๙	๑๙๕
๑๐	บ้านโนนสว่าง	๒๒๐	๒๒๕	๔๔๕	๑๒๗
๑๑	บ้านหนองไก่อ่า	๓๑๖	๒๗๘	๕๙๔	๒๐๘
๑๒	บ้านดอนส้มโฮง	๒๑๕	๑๘๔	๓๙๙	๑๐๒
๑๓	บ้านนาสะอาด	๑๘๕	๑๔๘	๓๓๓	๑๑๘
๑๔	บ้านถ้ำตาลาว	๑๘๑	๒๐๒	๓๘๓	๑๐๘
	รวมทั้งสิ้น	๔,๐๖๘	๓,๙๗๘	๘,๐๔๖	๒,๓๖๗

แหล่งอ้างอิงข้อมูล : สำนักงานทะเบียนอำเภอนาดาล ข้อมูล ณ เดือน มกราคม พ.ศ. ๒๕๖๖

๓.๒ ช่วงอายุและจำนวนประชากร

ช่วงอายุ	เพศ		รวม
	ชาย	หญิง	
แรกเกิด - ๔ ปี	๑๙๕	๑๗๗	๓๗๒
๕- ๙ ปี	๒๓๓	๒๐๙	๔๔๒
๑๐ - ๑๔ ปี	๒๙๕	๒๔๗	๕๔๒
๑๕ - ๑๙ ปี	๒๙๐	๒๔๘	๕๓๘
๒๐ - ๒๔ ปี	๒๙๒	๒๙๙	๕๙๑
๒๕ - ๒๙ ปี	๓๔๑	๓๔๔	๖๘๕
๓๐ - ๓๔ ปี	๓๑๔	๒๖๖	๕๘๐
๓๕ - ๓๙ ปี	๒๗๓	๒๗๔	๕๔๗
๔๐ - ๔๔ ปี	๒๕๖	๒๕๐	๕๐๖
๔๕ - ๔๙ ปี	๓๐๐	๓๑๗	๖๑๗
๕๐ - ๕๔ ปี	๓๕๒	๓๔๒	๖๙๔
๕๕ - ๕๙ ปี	๒๖๓	๒๗๖	๕๓๙
๖๐ - ๖๙ ปี	๓๙๘	๔๐๑	๗๙๙
๗๐ - ๗๙ ปี	๑๙๓	๒๒๐	๔๑๓
๘๐ ปี หรือสูงกว่า	๗๒	๑๑๐	๑๘๒
รวมทั้งสิ้น	๔,๐๖๗	๓,๙๘๐	๘,๐๔๗

๔. สภาพทางสังคม

๔.๑ การศึกษา

ในพื้นที่องค์การบริหารส่วนตำบลกองโพน มีการจัดการศึกษาออกเป็น ๒ ระดับ ได้แก่

(๑) การศึกษาในระบบ ระดับประถมศึกษาและมัธยมศึกษา ซึ่งมีโรงเรียนระดับประถมศึกษา จำนวน ๕ แห่ง คือ โรงเรียนบ้านกองโพน, โรงเรียนบ้านนาชุม, โรงเรียนบ้านค้อ, โรงเรียนบ้านไหล่ธาตุ และโรงเรียนบ้านไทรงาม โดยเป็นโรงเรียนขยายโอกาสทางการศึกษาจำนวน ๔ โรงเรียน ซึ่งมีจำนวนบุคลากรและนักเรียน ดังนี้

สถานศึกษา	จำนวน ห้องเรียน	จำนวนครู	จำนวน นักเรียน	หมายเหตุ
โรงเรียนบ้านกองโพน	๑๒	๒๔	๒๐๓	ขยายโอกาส
โรงเรียนบ้านนาชุม	๑๑	๑๖	๙๔	ขยายโอกาส
โรงเรียนบ้านค้อ	๑๑	๑๗	๑๐๙	ขยายโอกาส
โรงเรียนบ้านไหล่นาค	๘	๗	๘๗	
โรงเรียนบ้านไทรงาม	๑๑	๑๘	๑๒๕	ขยายโอกาส
รวมทั้งสิ้น	๕๓	๘๒	๖๑๘	

(๒) การศึกษาระดับปฐมวัย องค์การบริหารส่วนตำบลกองโพน ได้จัดการศึกษาตามโครงการถ่ายโอนภารกิจจัดการศึกษาอนุบาล ๓ ขวบ ซึ่งปฏิบัติตามนโยบายการกระจายอำนาจให้แก่องค์กรปกครองส่วนท้องถิ่น ตามรัฐธรรมนูญแห่งราชอาณาจักรไทย พ.ศ.๒๕๕๐ มาตรา ๗๘ และพระราชบัญญัติกำหนดแผนและขั้นตอนการกระจายอำนาจให้แก่องค์กรปกครองส่วนท้องถิ่น พ.ศ. ๒๕๕๒ มาตรา ๓๐ กระทรวงศึกษาธิการ มีนโยบายถ่ายโอนการจัดการศึกษาเด็กก่อนเกณฑ์ ให้แก่องค์กรปกครองส่วนท้องถิ่นดำเนินการในปีการศึกษา ๒๕๕๔ โดยองค์การบริหารส่วนตำบลกองโพน ได้ดำเนินการจัดการเรียนการสอนเด็กก่อนวัยเรียน โดยมีศูนย์พัฒนาเด็กเล็ก แยกเป็น

ศูนย์พัฒนาเด็กเล็ก (เด็กก่อนวัยเรียน)

สถานศึกษา	จำนวน ห้องเรียน	จำนวน ครู	ปี	ปี	หมายเหตุ
			๒๕๖๔ จำนวน นร.	๒๕๖๕ จำนวน นร.	
ศูนย์พัฒนาเด็กเล็ก ม.๑	๓	๖	๔๕	๔๙	
ศูนย์พัฒนาเด็กเล็ก ม.๖	๒	๔	๑๘	๒๔	
ศูนย์พัฒนาเด็กเล็ก ม.๙	๒	๔	๓๓	๓๐	
รวมทั้งสิ้น	๓	๑๔	๙๖	๑๐๓	

(๓) การศึกษานอกระบบ ระดับประถมศึกษาและมัธยมศึกษา โดยศูนย์การศึกษานอกระบบและการศึกษาตามอัธยาศัย (กศน.) ตำบลคลองโพน เปิดสอนระดับประถมศึกษา และมัธยมศึกษาตอนต้นและตอนปลาย ให้แก่ประชาชน อายุตั้งแต่ ๑๕ ปีขึ้นไป

ระดับการศึกษา	จำนวนห้องเรียน	จำนวนครู	จำนวนนักเรียน	หมายเหตุ
ระดับประถมศึกษา	-	-	๑	
ระดับมัธยมศึกษาตอนต้น	๒	๒	๓๗	
ระดับมัธยมศึกษาตอนปลาย	-	-	๙๐	
ระดับ ปวช.	-	-	-	
รวมทั้งสิ้น	๒	๒	๑๒๘	

๔.๒ สาธารณสุข

การบริการด้านสาธารณสุขในเขตองค์การบริหารส่วนตำบลคลองโพน มีหน่วยให้บริการทางสาธารณสุข ได้แก่

- โรงพยาบาลรัฐ จำนวน ๑ แห่ง คือ โรงพยาบาลส่งเสริมสุขภาพตำบลคลองโพน (รพ.สต.) จำนวน ๑ แห่ง

จำนวนบุคลากรทางด้านสาธารณสุข

- นักวิชาการสาธารณสุขปฏิบัติการ จำนวน ๑ คน
- ผู้บริบาลผู้ป่วยเบาหวาน จำนวน ๑ คน
- พยาบาลวิชาชีพ จำนวน ๒ คน
- นักบริหารงานสาธารณสุขชำนาญการ จำนวน ๑ คน
- เจ้าหน้าที่ทันตกรรม จำนวน ๑ คน
- ผู้ช่วยแพทย์แผนไทย จำนวน ๑ คน
- พนักงานบันทึกข้อมูล จำนวน ๑ คน
- คนงานทั่วไป จำนวน ๑ คน
- ผู้ช่วยทันตกรรม จำนวน ๑ คน
- อาสาสมัครสาธารณสุข จำนวน ๑๕๓ คน
- อัตราการมีและใช้ส้วมราดน้ำ ร้อยละ ๑๐๐

การเปรียบเทียบข้อมูลด้านสาธารณสุข (มกราคม ๒๕๖๖)

ลำดับที่	รายการ	จำนวน				หมายเหตุ
		ปี ๒๕๖๒	ปี ๒๕๖๓	ปี ๒๕๖๔	ปี ๒๕๖๕	
๑	โรคไข้เลือดออก	๓	-	-	-	
๒	โรคเบาหวาน	๓๓๗	๕๐๐	๕๓๑	๕๔๐	
๓	โรคความดันโลหิตสูง	๒๔๓	๗๕๘	๘๒๕	๘๔๙	
๔	โรคมะเร็ง	๗	๓	๓	๕	

ข้อมูลการจัดอันดับของโรค ๕ อันดับ

อันดับที่	โรค	จำนวน
๑	โรคความดันโลหิตสูง	๘๔๙
๒	โรคเบาหวาน	๕๕๐
๓	โรคไตวาย	๖
๔	โรคหัวใจ	๔
๕	โรคไทรอยด์	-
	รวม	๑,๓๙๙

๔.๓ อาชญากรรม

องค์การบริหารส่วนตำบลกองโพนไม่มีเหตุอาชญากรรมเกิดขึ้น แต่มีเหตุการณ์ลักขโมยทรัพย์สินประชาชน และทำลายทรัพย์สินของราชการ ซึ่งองค์การบริหารส่วนตำบลกองโพนก็ได้ดำเนินการป้องกันการเกิดเหตุดังกล่าว จากการสำรวจข้อมูลพื้นฐานพบว่า ส่วนมากครัวเรือนมีการป้องกันอุบัติเหตุอย่างถูกวิธี มีความปลอดภัยในชีวิตและทรัพย์สิน วิธีการแก้ปัญหาขององค์การบริหารส่วนตำบลกองโพนที่สามารถดำเนินการได้ตามอำนาจหน้าที่และงบประมาณที่มีอยู่อย่างจำกัด คือการติดตั้งกล้องวงจรปิดในจุดที่เป็นที่สาธารณะ ติดตั้งสัญญาณไฟกระพริบทางร่วมทางแยก รวมทั้งได้ตั้งจุดตรวจ/ จุดสกัด/ จุดบริการ ในช่วงเทศกาลที่มีวันหยุดหลายวันเพื่ออำนวยความสะดวกให้กับประชาชน แต่ปัญหาที่พบเป็นประจำคือการทะเลาะวิวาทของกลุ่มวัยรุ่นโดยเฉพาะในสถานที่จัดงานดนตรี งานมหรสพ เป็นปัญหาที่ชุมชนได้รับผลกระทบเป็นอย่างมาก การแก้ไขปัญหาคือการแจ้งเตือนให้ผู้ปกครองดูแลบุตรหลานของตน ประชาสัมพันธ์ให้ทราบถึงผลกระทบ ผลเสียหาย และโทษที่ได้รับจากการเกิดเหตุทะเลาะวิวาท การขอความร่วมมือไปยังผู้นำ การขอกำลังจาก ตำรวจ / ผู้นำ / อปพร. เพื่อระงับเหตุไม่ให้เกิดความรุนแรง แต่จะไม่ให้เกิดขึ้นเลยยังเป็นปัญหาที่ปัจจุบันไม่สามารถที่จะแก้ไขได้ ทั้งที่มีการร่วมมือกันหลายฝ่าย เป็นเรื่องที่ทางองค์การบริหารส่วนตำบลกองโพนจะต้องหาวิธีที่จะแก้ไขปัญหให้กับประชาชนต่อไปตามอำนาจหน้าที่ที่สามารถดำเนินการได้

๔.๔ ยาเสพติด

ปัญหายาเสพติดในชุมชนขององค์การบริหารส่วนตำบลกองโพน ยังมีผู้ที่ติดยาเสพติด ทางองค์การบริหารส่วนตำบลกองโพนจึงได้ขอความร่วมมือกับทางผู้นำ ประชาชนหน่วยงานขององค์การบริหารส่วนตำบลกองโพนที่ช่วยสอดส่องดูแล การแก้ไขปัญหาขององค์การบริหารส่วนตำบลกองโพนสามารถทำได้เฉพาะตามอำนาจหน้าที่เท่านั้น เช่น การรณรงค์ การประชาสัมพันธ์ การแจ้งเบาะแส การฝึกอบรมให้ความรู้ ถ้านอกเหนือจากอำนาจหน้าที่ ก็เป็นเรื่องของที่ทำกรอำเภอหรือสถานีตำรวจภูธรแล้วแต่กรณี ทั้งนี้ องค์การบริหารส่วนตำบลกองโพนก็ได้ให้ความร่วมมือมาโดยตลอด

๔.๕ การสังคมสงเคราะห์

องค์การบริหารส่วนตำบลกองโพนได้ดำเนินการด้านสังคมสงเคราะห์ ดังนี้

๑. ดำเนินการจ่ายเบี้ยยังชีพให้กับผู้สูงอายุ ผู้พิการ และผู้ป่วยเอดส์
๒. ประสานการทำบัตรผู้พิการ
๓. ตั้งโครงการช่วยเหลือผู้ยากจน ยากไร้ รายได้น้อย และผู้ด้อยโอกาสไร้ที่พึ่ง
๔. ตั้งโครงการปรับปรุงซ่อมแซมบ้านคนจน
๕. จัดตั้งศูนย์พักคอย เพื่อเตรียมรองรับผู้ป่วยที่ติดเชื้อไวรัสโคโรนา ๒๐๑๙ (โควิด - ๑๙)

๕. ระบบบริการพื้นฐาน

ในองค์การบริหารส่วนตำบลกองโพนมีระบบบริการพื้นฐาน ดังนี้

๕.๑ การคมนาคมขนส่ง

(๑) ทางหลวงชนบท หมายเลข ๔๐๑๗ ซึ่งเป็นเส้นทางคมนาคมหลัก เชื่อมโยงระหว่าง อำเภอเขมราฐ กับ ตำบลกองโพน ตำบลพะลานอำเภอนาตาล

(๒) ทางหลวงท้องถิ่น

- ถนนลาดยางสายสมสะอาด - นาสะตั้ง ซึ่งเป็นเส้นทางคมนาคมเชื่อมระหว่าง บ้านสมสะอาด ตำบลกองโพน ไป บ้านนาสะตั้ง ต.นาตาล อำเภอนาตาล (อบจ.)

- ทางหลวงท้องถิ่นหมายเลข อบ.ถ. ๔๖-๐๐๒ ซึ่งเป็นเส้นทางคมนาคมเชื่อมระหว่าง สายบ้านไทรงามตำบลกองโพน ไป บ้านนาคอม ต.นาตาล อำเภอนาตาล

- ถนนลาดยางสายไทรงาม - ทางหลวงหมายเลข ๒๑๑๒ ซึ่งเป็นเส้นทางคมนาคมเชื่อมระหว่าง สายบ้านไทรงาม

- ทางหลวงท้องถิ่นหมายเลข อบ.ถ. ๔๖-๐๐๑ ซึ่งเป็นเส้นทางคมนาคมเชื่อมระหว่างบ้านสมสะอาด ไป บ้านค้อใหญ่ ตำบลกองโพน

ถนนในเขตพื้นที่องค์การบริหารส่วนตำบลกองโพน

ทางหลวงชนบท จำนวน ๑ สาย

สภาพถนน	คอนกรีต	จำนวน	๑	สาย	ระยะทาง	๒	กม.
	ลาดยาง	จำนวน	๓	สาย	ระยะทาง	๑๒.๓๗	กม.
	ลูกรัง	จำนวน	-	สาย	ระยะทาง	-	กม.

ถนนของท้องถิ่น องค์การบริหารส่วนตำบลกองโพน จำนวน ๑๕๑ สาย รวม ๑๒๕.๓๕ กม.

สภาพถนน	คอนกรีต	จำนวน	๕๘	สาย	ระยะทาง	๒๐.๖๐	กม.
	ลาดยาง	จำนวน	๔	สาย	ระยะทาง	๒๐.๐๓	กม.
	ลูกรัง	จำนวน	๘๙	สาย	ระยะทาง	๘๔.๗๒	กม.

๕.๒ การไฟฟ้า

กิจการไฟฟ้าขององค์การบริหารส่วนตำบลกองโพนอยู่ในความควบคุมของการไฟฟ้าส่วนภูมิภาค คือ สำนักงานการไฟฟ้าส่วนภูมิภาคอำเภอเขมราฐ

- ไฟฟ้าสาธารณะ ไฟฟ้าเข้าถึง จำนวน ๑๔ หมู่บ้าน จำนวนประชากรที่ใช้ไฟฟ้า ๑๐๐ %
- โคมไฟฟ้างส่องสว่าง จำนวน ๑๔ หมู่บ้าน

๕.๓ การประปา

กิจการประปาในเขตองค์การบริหารส่วนตำบลกองโพน ประกอบด้วย

- (๑) การบริหารจัดการ โดยองค์การบริหารส่วนตำบลกองโพน จำนวน ๙ แห่ง
 - ประปาหมู่บ้านระบบผิวดิน ๑ แห่ง
 - ประปาหมู่บ้านระบบบาดาล ๘ แห่ง
- (๒) การบริหารจัดการ โดยหมู่บ้าน จำนวน ๑๖ แห่ง
 - ประปาหมู่บ้านระบบผิวดิน ๒ แห่ง
 - ประปาหมู่บ้านระบบบาดาล ๑๔ แห่ง

๕.๔ โทรศัพท์

- เสือโทรศัพท์ ๕ แห่ง ได้แก่ AIS , DTAC ,TRUE
- โทรศัพท์ตามบ้าน/สถานที่ราชการ
- ศูนย์ ICT จำนวน ๑ แห่ง

สำหรับการสื่อสารภายในที่ทำการองค์การบริหารส่วนตำบลกองโพน ใช้โทรศัพท์ จำนวน ๒ เลขหมาย ได้แก่

หมายเลขโทรศัพท์ภายในที่ทำการองค์การบริหารส่วนตำบลกองโพน	
สำนักปลัดองค์การบริหารส่วนตำบล	๐-๔๕๔๒-๙๕๗๔
กองคลัง	๐-๔๕๔๒-๙๕๗๕

๖. ระบบเศรษฐกิจ

๖.๑ การเกษตรกรรม (การประมง/การปศุสัตว์)

ภายในเขตองค์การบริหารส่วนตำบลกองโพน ประชาชนส่วนใหญ่ประกอบอาชีพทำนาส่วนการทำไร่ ทำสวน มีการปลูกพืชเศรษฐกิจบางส่วนได้แก่ มันสำปะหลัง ยางพาราและพืชไร่อื่น อาชีพเสริม ได้แก่ ทอผ้าฝ้าย, เพาะเห็ด, เย็บผ้าและเครื่องจักรสาน หลังจากทำนาเสร็จไปรับจ้างทำงานทั่วไปที่กรุงเทพฯ และในตัวเมืองจังหวัดต่าง ๆ ที่มีความเจริญ เช่น จังหวัดสมุทรสาคร จังหวัดชลบุรี เป็นต้น อาชีพรอง ได้แก่ ทำสวน, ข้าราชการ และค้าขาย ซึ่งในแต่ละหมู่บ้านได้มีอาสาสมัครจากกระทรวง ทบวง กรมต่าง ๆ ได้แต่งตั้งมาเพื่อช่วยเหลือประชาชนในพื้นที่ ได้แก่ สมาชิกสภาเกษตรกร (กระทรวงเกษตรและสหกรณ์) หมอดิน (กรมพัฒนาที่ดิน) อาสาสมัครปศุสัตว์ (กรมปศุสัตว์) และมีการรวมกลุ่มเกษตรกร

- มีการเลี้ยงสัตว์ เช่น โค,กระบือ,ไก่,เป็ด, ไข่เพื่อจำหน่ายและบริโภคในครอบครัว
- มีการเลี้ยงปลาในกระชัง

๖.๒ การอุตสาหกรรม

ภายในเขตองค์การบริหารส่วนตำบลกองโพน มีโรงงานอุตสาหกรรมขนาดเล็ก ๑๘ แห่ง เช่น โรงสีข้าวขนาดเล็ก

๖.๓ การบริการ

- โรงแรม/ที่พัก (รีสอร์ท) จำนวน ๒ แห่ง ได้แก่ ธนพรรีสอร์ท สุภาวดีรีสอร์ท

๖.๔ การท่องเที่ยว

สถานที่ท่องเที่ยวในเขตองค์การบริหารส่วนตำบลกองโพน ยังไม่โดดเด่นมากนัก มีเพียงแหล่งท่องเที่ยวประเภทวัดและโบราณสถานบางแห่ง เช่น วัดถ้ำตาลาว ซึ่งมีโบราณวัตถุ

๖.๕ การพาณิชย์และกลุ่มอาชีพ

- ร้านค้า ๘๖ แห่ง
- ปั้มน้ำมันหลอด ๒ แห่ง (ตุน้ำมันหยอดเหรียญ)
- โรงกลั่นสุรา ๑ แห่ง
- ตลาดนัดย่อย(หมู่บ้าน) ทุกจันทร์,วันพุธ, พุธัสบดี และเสาร์ ๔ แห่ง ได้แก่ บ้านสม

สะอาด บ้านไทรงาม บ้านนาชุมในเขตองค์การบริหารส่วนตำบลกองโพน มีการพาณิชย์กรรม ร้านค้า และมีตลาดนัดย่อยเกือบทุกหมู่บ้าน มีชุมชนขนาดใหญ่ ประมาณ ๒-๓ หมู่บ้าน เป็นเส้นทางผ่านระหว่างอำเภอ และได้รับการจัดสรรงบประมาณในการดำเนินการเกี่ยวกับกองทุนต่าง ๆ ได้แก่

- กองทุนหมู่บ้านเงินล้าน
- กองทุน SML
- กองทุน กขคจ.
- กองทุนหมู่บ้านละ ๑๐๐,๐๐๐ บาท (โครงการเศรษฐกิจชุมชน)
- กลุ่มออมทรัพย์
- กองทุนพัฒนาบทบาทสตรี
- กลุ่มอาชีพ

๗. ศาสนา ประเพณี วัฒนธรรม

๗.๑ การนับถือศาสนา

ศาสนา ในเขตองค์การบริหารส่วนตำบลกองโพน ประชากรส่วนใหญ่ นับถือศาสนาพุทธประมาณ ๙๘ % นอกจากนี้มีนับถือศาสนาอื่นๆ ๒ % เช่น ศาสนาคริสต์

วัดที่อยู่ในเขตองค์การบริหารส่วนตำบลกองโพน จำนวน ๑๑ แห่ง ได้แก่ วัดสว่างอารมณ์ (ม.๑) วัดศรีมงคล(ม.๒) วัดโนนสำราญ(ม.๓) วัดไตรมิตรสงเคราะห์(ม.๔) วัดศรีบุญเรือง(ม.๕) วัดบ้านสมสะอาด(ม.๖) วัดศรีสว่าง(ม.๗) วัดบ้านไทรงาม(ม.๘) วัดอัมพวันวาราม(ม.๙) สำนักสงฆ์ดอนภูดิน(ม.๑๐) สำนักสงฆ์หนองไก่อ่า(ม.๑๑) สำนักสงฆ์ดอนส้มโฮง(ม.๑๒) สำนักสงฆ์นาสะอาด(ม.๑๓) สำนักสงฆ์นาสะอาด(ม.๑๔)

- สถานที่ประกอบกิจกรรมคริสต์ จำนวน ๑ แห่ง

๗.๒ ประเพณีและงานประจำปี

- | | |
|-------------------|------------------|
| ๑. งานปีใหม่ | ๒. งานสงกรานต์ |
| ๓. งานเข้าพรรษา | ๔. งานทอดผ้าป่า |
| ๕. งานลอยกระทง | ๖. งานบุญมหาชาติ |
| ๗. งานออกพรรษา | ๘. งานทอดกฐิน |
| ๙. งานบุญคุ้มบ้าน | |

๗.๓ ภูมิปัญญาท้องถิ่น ภาษาถิ่น

ภูมิปัญญาท้องถิ่น ประชาชนในเขตตำบลได้อนุรักษ์ภูมิปัญญาท้องถิ่น ได้แก่ วิธีการทำเครื่องจักสานใช้สำหรับในครัวเรือน และวิธีการจับปลาธรรมชาติ

ภาษาถิ่น ส่วนมากร้อยละ ๙๘ % พูดภาษาอีสาน

๘. ทรัพยากรธรรมชาติ

๘.๑ ทรัพยากรน้ำ

ชุมชนในเขตองค์การบริหารส่วนตำบลกองโพน ได้มีการใช้ทรัพยากรน้ำทั้งผิวดินและน้ำบาดาล เนื่องจากได้มีลำห้วยต่าง ๆ ล้อมรอบพื้นที่ ได้แก่ ลำห้วยไร่ ,ลำห้วยแขง , ลำห้วยคันแห และลำห้วยตูป ซึ่งน้ำส่วนใหญ่จะไหลลงแม่น้ำโขง องค์การบริหารส่วนตำบล จึงต้องมีการจัดหาแหล่งน้ำไว้ใช้ โดยการขุดสระน้ำ ขุดลอกลำห้วย ก่อสร้างฝายน้ำล้น หรือก่อสร้างอ่างเก็บน้ำไว้ใช้ทางการเกษตรหรือทางอุปโภคบริโภค ได้แก่ หนองโสกเสื่อ,อ่างเก็บน้ำห้วยสร้างแห่,ร่องเตย,ร่องหมากแกว,ห้วยหินลาด,ฝายน้ำล้นห้วยแขง ปัจจุบันน้ำจากลำห้วยหรืออ่างเก็บน้ำ ได้นำมาใช้กับระบบประปาหมู่บ้าน ใช้เป็นน้ำดิบผลิตน้ำประปาแจกจ่ายในหมู่บ้านนอกจากนี้ยังมีการใช้น้ำบาดาล โดยการขุดบ่อบาดาล บ่อน้ำตื้น และบ่อโยก มาใช้ในการอุปโภคและบริโภค

๘.๒ ทรัพยากรป่าไม้

ชุมชนในเขตองค์การบริหารส่วนตำบลคลองโพธิ์มีความหนาแน่น และมีการดำเนินการด้านเกษตรกรรมมาก มีพื้นที่ป่าไม้ร้อยละ ๑๐ ของพื้นที่ พื้นที่ป่าไม้เป็นชนิดป่าไม้เบญจพรรณ เช่น ไม้เต็ง ริง แดง ยาง ฯลฯ ได้แก่ ป่าสงวนแห่งชาติดงคันไทร และป่าดงทรายมูล ส่วนการอนุรักษ์ป่าไม้ โดยทำการปลูกตามแนวริมถนนสาธารณะ บริเวณอาคารสำนักงานของทางราชการ และที่ของเอกชน นอกจากบริเวณพื้นที่ป่าไม้ แล้วยังมีที่สาธารณประโยชน์ต่าง ๆ ในแต่ละหมู่บ้าน เพื่อนำมาปลูกต้นไม้ใช้ให้เกิดประโยชน์ เช่น ที่ดอนปู่ตา ป่าช้าสาธารณะ ที่พักสงฆ์/สำนักสงฆ์ เป็นต้น

ส่วนที่ ๒

ยุทธศาสตร์การพัฒนาระดับมหภาค

๑. ความสัมพันธ์ระหว่างแผนพัฒนาระดับมหภาค

๑.๑ แผนยุทธศาสตร์ชาติ ๒๐ ปี (พ.ศ. ๒๕๖๑ - ๒๕๘๐)

วิสัยทัศน์ประเทศไทย

“ประเทศไทยมีความมั่นคง มั่งคั่ง ยั่งยืน เป็นประเทศพัฒนาแล้ว ด้วยการพัฒนาตามหลักปรัชญาของเศรษฐกิจพอเพียง” หรือเป็นคติพจน์ประจำชาติว่า “มั่นคง มั่งคั่ง ยั่งยืน” เพื่อสนองต่อผลประโยชน์แห่งชาติ อันได้แก่ การมีเอกราช อธิปไตย การดำรงอยู่อย่างมั่นคง และยั่งยืนของสถาบันหลักของชาติและประชาชนจากภัยคุกคามทุกรูปแบบ การอยู่ร่วมกันในชาติอย่างสันติสุขเป็นปึกแผ่น มีความมั่นคงทางสังคมท่ามกลางพหุสังคมและการมีเกียรติและศักดิ์ศรีของความเป็นมนุษย์ความเจริญเติบโตของชาติ ความเป็นธรรมและความอยู่ดีมีสุขของประชาชน ความยั่งยืนของฐานทรัพยากรธรรมชาติสิ่งแวดล้อม ความมั่นคงทางพลังงานและอาหาร ความสามารถในการรักษาผลประโยชน์ของชาติภายใต้การเปลี่ยนแปลงของสภาวะแวดล้อมระหว่างประเทศ และการอยู่ร่วมกันอย่างสันติประสานสอดคล้องกันด้านความมั่นคงในประชาคมอาเซียนและประชาคมโลกอย่างมีเกียรติและศักดิ์ศรี

ความมั่นคง หมายถึง การมีความมั่นคงปลอดภัยจากภัยและการเปลี่ยนแปลงทั้งภายในประเทศและภายนอกประเทศในทุกระดับ ทั้งระดับประเทศ สังคม ชุมชน ครัวเรือน และปัจเจกบุคคล และมีความมั่นคงในทุกมิติ ทั้งมิติทางการทหาร เศรษฐกิจ สังคม สิ่งแวดล้อม และการเมือง เช่น ประเทศมีความมั่นคงในเอกราชและอธิปไตย มีการปกครองระบอบประชาธิปไตยที่มีพระมหากษัตริย์ทรงเป็นประมุข สถาบันชาติ ศาสนา พระมหากษัตริย์มีความเข้มแข็งเป็นศูนย์กลางและเป็นที่ยึดเหนี่ยวจิตใจของประชาชน มีระบบการเมืองที่มั่นคงเป็นกลไกที่นำไปสู่การบริหารประเทศที่ต่อเนื่องและโปร่งใสตามหลักธรรมาภิบาล สังคมมีความปรองดองและความสามัคคี สามารถผนึกกำลังเพื่อพัฒนาประเทศ ชุมชนมีความเข้มแข็ง ครอบครัวมีความอบอุ่น ประชาชนมีความมั่นคงในชีวิต มีงานและรายได้ที่มั่นคงพอเพียงกับการดำรงชีวิต มีการออมสำหรับวัยเกษียณ ความมั่นคงของอาหาร พลังงาน และน้ำ มีที่อยู่อาศัยและความปลอดภัยในชีวิตทรัพย์สิน

ความมั่งคั่ง หมายถึง ประเทศไทยมีการขยายตัวของเศรษฐกิจอย่างต่อเนื่องและมีความยั่งยืนจนเข้าสู่กลุ่มประเทศรายได้สูง ความเหลื่อมล้ำของการพัฒนาลดลง ประชากรมีความอยู่ดีมีสุขได้รับผลประโยชน์จากการพัฒนาอย่างเท่าเทียมกันมากขึ้น และมีการพัฒนาอย่างทั่วถึงทุกภาคส่วนมีคุณภาพชีวิตตามมาตรฐานขององค์การสหประชาชาติ ไม่มีประชาชนที่อยู่ในภาวะความยากจนเศรษฐกิจในประเทศมีความเข้มแข็ง ขณะเดียวกันต้องมีความสามารถในการแข่งขันกับประเทศต่างๆทั้งในตลาดโลกและตลาดภายในประเทศเพื่อให้สามารถสร้างรายได้ทั้งจากภายในและภายนอกประเทศตลอดจนมีการสร้างฐานเศรษฐกิจและสังคมแห่งอนาคตเพื่อให้สอดคล้องกับบริบทการพัฒนาที่เปลี่ยนแปลงไป และประเทศไทยมีบทบาทที่สำคัญในเวทีโลก และมีความสัมพันธ์ทางเศรษฐกิจและการค้าอย่างแน่นแฟ้นกับประเทศในภูมิภาคเอเชีย เป็นจุดสำคัญของการเชื่อมโยงในภูมิภาค ทั้งการคมนาคมขนส่ง การผลิต การค้า การลงทุน และการทำธุรกิจ เพื่อให้เป็นพลังในการพัฒนา นอกจากนี้ยังมีความสมบูรณ์ในทุนที่จะสามารถสร้างการพัฒนาต่อเนื่องไปได้ ได้แก่ ทุนมนุษย์ ทุนทางปัญญา ทุนทางการเงิน ทุนที่เป็นเครื่องมือเครื่องจักร ทุนทางสังคม และทุนทรัพยากรธรรมชาติและสิ่งแวดล้อม

ความยั่งยืน หมายถึง การพัฒนาที่สามารถสร้างความเจริญ รายได้ และคุณภาพชีวิตของประชาชนให้เพิ่มขึ้นอย่างต่อเนื่อง ซึ่งเป็นการเจริญเติบโตของเศรษฐกิจที่อยู่บนหลักการใช้ การรักษาและการฟื้นฟูฐานทรัพยากรธรรมชาติอย่างยั่งยืน ไม่ใช่ทรัพยากรธรรมชาติจนเกินพอดี ไม่สร้างมลภาวะต่อสิ่งแวดล้อมจนเกินความสามารถในการรองรับและเยียวยาของระบบนิเวศ การผลิตและการบริโภคเป็นมิตรกับสิ่งแวดล้อม และสอดคล้องกับเป้าหมายการพัฒนาที่ยั่งยืน ทรัพยากรธรรมชาติมีความอุดมสมบูรณ์มากขึ้นและสิ่งแวดล้อมมีคุณภาพดีขึ้น คนมีความรับผิดชอบต่อสังคม มีความเอื้ออาทร เสียสละเพื่อผลประโยชน์ส่วนรวม รัฐบาลมีนโยบายที่มุ่งประโยชน์ส่วนรวมอย่างยั่งยืนและให้ความสำคัญกับการมีส่วนร่วมของประชาชน และทุกภาคส่วนในสังคมยึดถือและปฏิบัติตามหลักปรัชญาของเศรษฐกิจพอเพียงเพื่อการพัฒนาอย่างสมดุล มีเสถียรภาพ และยั่งยืน

โดยมีเป้าหมายการพัฒนาประเทศ คือ **“ประเทศชาติมั่นคง ประชาชนมีความสุข เศรษฐกิจพัฒนาอย่างต่อเนื่อง สังคมเป็นธรรม ฐานทรัพยากรธรรมชาติยั่งยืน”** โดยยกระดับศักยภาพของประเทศในหลากหลายมิติ พัฒนาคมนในทุกมิติและในทุกช่วงวัยให้เป็นคนดี เก่ง และมีคุณภาพ สร้างโอกาสและความเสมอภาคทางสังคม สร้างการเติบโตบนคุณภาพชีวิตที่เป็นมิตรกับสิ่งแวดล้อม และมีภาครัฐของประชาชนเพื่อประชาชนและประโยชน์ส่วนรวม โดยการประเมินผลการพัฒนาตามยุทธศาสตร์ชาติ ประกอบด้วย

- ๑) ความอยู่ดีมีสุขของคนไทยและสังคมไทย
- ๒) ขีดความสามารถในการแข่งขัน การพัฒนาเศรษฐกิจ และการกระจายรายได้
- ๓) การพัฒนาทรัพยากรมนุษย์ของประเทศ
- ๔) ความเท่าเทียมและความเสมอภาคของสังคม
- ๕) ความหลากหลายทางชีวภาพ คุณภาพสิ่งแวดล้อม และความยั่งยืนของทรัพยากรธรรมชาติ
- ๖) ประสิทธิภาพการบริหารจัดการและการเข้าถึงการให้บริการของภาครัฐ

๔. ประเด็นยุทธศาสตร์ชาติ

๔.๑ ยุทธศาสตร์ชาติด้านความมั่นคง

- (๑) การรักษาความสงบภายในประเทศ
- (๒) การป้องกันและแก้ไขปัญหาที่มีผลกระทบต่อความมั่นคง
- (๓) การพัฒนาศักยภาพของประเทศให้พร้อมเผชิญภัยคุกคามที่กระทบต่อความมั่นคงของชาติ
- (๔) การบูรณาการความร่วมมือด้านความมั่นคงกับอาเซียนและนานาชาติ รวมถึงองค์กรภาครัฐและที่มิใช่ภาครัฐ
- (๕) การพัฒนากลไกการบริหารจัดการความมั่นคงแบบองค์รวม

๔.๒ ยุทธศาสตร์ชาติด้านการสร้างความสามารถในการแข่งขัน

- (๑) การเกษตรสร้างมูลค่า
 - (๒) อุตสาหกรรมและบริการแห่งอนาคต
 - (๓) สร้างความหลากหลายด้านการท่องเที่ยว
- ๔.๔ โครงสร้างพื้นฐาน เชื่อมไทย เชื่อมโลก
- (๕) พัฒนาเศรษฐกิจบนพื้นฐานผู้ประกอบการยุคใหม่

๔.๓ ยุทธศาสตร์ชาติด้านการพัฒนาและเสริมสร้างศักยภาพทรัพยากรมนุษย์

- (๑) การปรับเปลี่ยนค่านิยมและวัฒนธรรม
- (๒) การพัฒนาศักยภาพคนตลอดช่วงชีวิต
- (๓) ปฏิรูปกระบวนการเรียนรู้ที่ตอบสนองต่อการเปลี่ยนแปลงในศตวรรษที่ ๒๑
- (๔) การตระหนักถึงพหุปัญญาของมนุษย์ที่หลากหลาย
- (๕) การเสริมสร้างให้คนไทยมีสุขภาวะที่ดี

(๖) การสร้างสภาพแวดล้อมที่เอื้อต่อการพัฒนาและเสริมสร้างศักยภาพทรัพยากรมนุษย์

(๗) การเสริมสร้างศักยภาพการกีฬาในการสร้างคุณค่าทางสังคมและพัฒนาประเทศ

๔.๔ ยุทธศาสตร์ชาติด้านการสร้างโอกาสและความเสมอภาคทางสังคม

(๑) การลดความเหลื่อมล้ำ สร้างความเป็นธรรมในทุกมิติ

(๒) การกระจายศูนย์กลางความเจริญทางเศรษฐกิจ สังคม และเทคโนโลยี

(๓) การเสริมสร้างพลังทางสังคม

(๔) การเพิ่มขีดความสามารถของชุมชนท้องถิ่นในการพัฒนา การพึ่งตนเองและการ

จัดการตนเอง

๔.๕ ยุทธศาสตร์ชาติด้านการสร้างการเติบโตบนคุณภาพชีวิตที่เป็นมิตรกับสิ่งแวดล้อม

(๑) สร้างการเติบโตอย่างยั่งยืนบนสังคมเศรษฐกิจสีเขียว

(๒) สร้างการเติบโตอย่างยั่งยืนบนสังคมเศรษฐกิจภาคทะเล

(๓) สร้างการเติบโตอย่างยั่งยืนบนสังคมที่เป็นมิตรต่อสภาพภูมิอากาศ

(๔) พัฒนาพื้นที่เมือง ชนบท เกษตรกรรมและอุตสาหกรรมเชิงนิเวศ มุ่งเน้นความเป็น

เมืองที่เติบโตอย่างต่อเนื่อง

(๕) พัฒนาความมั่นคงน้ำ พลังงาน และเกษตรที่เป็นมิตรต่อสิ่งแวดล้อม

(๖) ยกระดับกระบวนการตัดสินใจเพื่อกำหนดอนาคตประเทศ

๔.๖ ยุทธศาสตร์ชาติด้านการปรับสมดุลและพัฒนาระบบการบริหารจัดการภาครัฐ

(๑) ภาครัฐที่ยึดประชาชนเป็นศูนย์กลาง ตอบสนองความต้องการ และให้บริการอย่าง

สะดวกรวดเร็ว โปร่งใส

(๒) ภาครัฐบริหารงานแบบบูรณาการโดยมียุทธศาสตร์ชาติเป็นเป้าหมายและเชื่อมโยงการพัฒนาในทุกระดับ ทุกประเด็น ทุกภารกิจ และทุกพื้นที่

(๓) ภาครัฐมีขนาดเล็กลง เหมาะสมกับภารกิจ ส่งเสริมให้ประชาชนและทุกภาคส่วนมี

ส่วนร่วมในการพัฒนาประเทศ

(๔) ภาครัฐมีความทันสมัย

(๕) บุคลากรภาครัฐเป็นคนดีและเก่ง ยึดหลักคุณธรรม จริยธรรม มีจิตสำนึกมี

ความสามารถสูง มุ่งมั่น และเป็นมืออาชีพ

(๖) ภาครัฐมีความโปร่งใส ปลอดการทุจริตและประพฤติมิชอบ

(๗) กฎหมายมีความสอดคล้องเหมาะสมกับบริบทต่าง ๆ และมีเท่าที่จำเป็น

(๘) กระบวนการยุติธรรมเคารพสิทธิมนุษยชนและปฏิบัติต่อประชาชนโดยเสมอภาค

๑.๒ แผนพัฒนาเศรษฐกิจและสังคมแห่งชาติ ฉบับที่ ๑๓ (พ.ศ. ๒๕๖๖ - ๒๕๗๐)

ในการจัดทำแผนพัฒนาท้องถิ่น ต้องมีความเชื่อมโยงของยุทธศาสตร์ในภาพรวม (Strategylinkage) ความเชื่อมโยงในเชิงยุทธศาสตร์ที่เชื่อมต่อกันเพื่อให้เกิดภาพรวม (Overview) การเชื่อมโยงจากจุดหนึ่งไปจุดหนึ่งในเชิงยุทธศาสตร์ โดยสามารถนำเข้าสู่รอยต่อที่เข้าหากันได้อย่างกลมกลืนแม้ว่าจะเรียกชื่อที่แตกต่างกันก็ตาม แต่ก็สามารถเดินทางไปด้วยกันได้ ในเชิงยุทธศาสตร์เป็นการเชื่อมโยงความสัมพันธ์ระหว่างยุทธศาสตร์ระดับมหภาคกับยุทธศาสตร์ขององค์กรปกครองส่วนท้องถิ่น ได้แก่ (๑) ยุทธศาสตร์ชาติ ๒๐ ปี (๒) แผนพัฒนาเศรษฐกิจและสังคมแห่งชาติ (๓) การกำหนดเป้าหมายการพัฒนาที่ยั่งยืน (Sustainable Development Goals: SDGs) (๔) แผนพัฒนาจังหวัด/กลุ่มจังหวัด/ภาค (๕) ยุทธศาสตร์การพัฒนาขององค์กรปกครองส่วนท้องถิ่นในเขตจังหวัดและ (๖) ยุทธศาสตร์ขององค์กรปกครอง

ส่วนท้องถิ่น การกำหนดและการวิเคราะห์ความเชื่อมโยงองค์รวมที่นำไปสู่การพัฒนาท้องถิ่นจากยุทธศาสตร์ทุกระดับ มีความสัมพันธ์หรือเชื่อมโยงกันอย่างไรเพื่อให้การพัฒนาท้องถิ่นสอดคล้องกับยุทธศาสตร์ระดับมหภาคและยุทธศาสตร์ขององค์การปกครองส่วนท้องถิ่นประกอบด้วย (๑) วิสัยทัศน์ (๒) ยุทธศาสตร์ (๓) เป้าประสงค์ (๔) ตัวชี้วัด (๕) ค่าเป้าหมาย (๖) กลยุทธ์ และ (๗) จุดยืนทางยุทธศาสตร์ ซึ่งองค์การบริหารส่วนตำบลท่าตลาด ได้จัดทำแผนพัฒนาท้องถิ่น (พ.ศ. ๒๕๖๖ – ๒๕๗๐) ที่มีความเชื่อมโยงของยุทธศาสตร์ดังกล่าว และเชื่อมโยงกับแผนพัฒนาเศรษฐกิจและสังคมแห่งชาติ ฉบับที่ ๑๓ ด้วย โดยนำหมุดหมายในแผนพัฒนาเศรษฐกิจและสังคมแห่งชาติ ฉบับที่ ๑๓ มาจัดทำรายละเอียดที่มีความสอดคล้องหรือเชื่อมโยงกับยุทธศาสตร์ชาติ ๒๐ ปี แผนพัฒนาจังหวัด/กลุ่มจังหวัด/ภาค ยุทธศาสตร์การพัฒนาขององค์การปกครองส่วนท้องถิ่นในเขตจังหวัด และยุทธศาสตร์องค์การปกครองส่วนท้องถิ่น ซึ่งมารายละเอียดดังนี้

แผนพัฒนาเศรษฐกิจและสังคมแห่งชาติ ฉบับที่ ๑๓ (พ.ศ. ๒๕๖๖ – ๒๕๗๐) มีสถานะเป็นแผนระดับที่ ๒ ซึ่งเป็นกลไกที่สำคัญในการแปลงยุทธศาสตร์ชาติไปสู่การปฏิบัติ และใช้เป็นกรอบสำหรับการจัดทำแผนระดับที่ ๓ เพื่อให้การดำเนินงานของภาคีการพัฒนาที่เกี่ยวข้องสามารถสนับสนุนการบรรลุเป้าหมายตามยุทธศาสตร์ชาติตามกรอบระยะเวลาที่คาดหวังไว้ได้โดยพระราชบัญญัติสภาพัฒนาการเศรษฐกิจและสังคมแห่งชาติ พ.ศ. ๒๕๖๑บัญญัติให้แผนพัฒนาเศรษฐกิจและสังคมแห่งชาติ ฉบับที่ ๑๒ มีผลบังคับใช้ถึงวันที่ ๓๐ กันยายน ๒๕๖๕ ส่งผลให้กรอบระยะเวลา ๕ ปีของแผนพัฒนาเศรษฐกิจและสังคมแห่งชาติ ฉบับที่ ๑๓ เริ่มต้น ณ วันที่ ๑ ตุลาคม ๒๕๖๕ ครอบคลุมปีงบประมาณ พ.ศ. ๒๕๖๖ – ๒๕๗๐ ซึ่งเป็นระยะ ๕ ปีที่สองของยุทธศาสตร์ชาติ ทั้งนี้ การจัดทำแผนพัฒนาฯ ฉบับที่ ๑๓ อยู่บนความตั้งใจที่จะให้แผนมีจุดเน้นและเป้าหมายของการพัฒนาที่เป็นรูปธรรม สามารถบอกทิศทางพัฒนาที่ชัดเจนที่ประเทศควรมุ่งไปในระยะ ๕ ปี ถัดไป โดยเป็นผลที่เกิดจากกระบวนการสังเคราะห์ข้อมูลอย่างรอบด้าน ทั้งสถานะของทุนในมิติต่างๆ บทเรียนของการพัฒนาที่ผ่านมาตลอด จนการเปลี่ยนแปลงของปัจจัยและเงื่อนไขที่จะมีอิทธิพลต่อองค์ประกอบต่างๆ ของประเทศ รวมถึงการสนับสนุนให้ภาคีการพัฒนาทุกภาคส่วนเข้ามามีส่วนร่วมในการแลกเปลี่ยนความคิดเห็นอย่างกว้างขวางตั้งแต่ในขั้นตอนการกำหนดกรอบทิศทางของแผนไปจนถึงการยกร่างแผนนอกจากนี้ การจัดทำแผนพัฒนาฯ ฉบับที่ ๑๓ ยังอยู่ในช่วงเวลาที่ทั่วโลก รวมถึงประเทศไทยต้องเผชิญกับข้อจำกัดหลากหลายประการที่เป็นผลสืบเนื่องจากสถานการณ์การแพร่ระบาดของโควิด-๑๙ ซึ่งไม่เพียงแต่ก่อให้เกิดการเจ็บป่วยและเสียชีวิตของประชากร แต่ยังส่งผลให้เกิดเงื่อนไขทางเศรษฐกิจและการดำเนินชีวิตของประชาชนทุกกลุ่ม นอกจากนี้ ในระยะของแผนพัฒนาฯ ฉบับที่ ๑๓ ยังเป็นช่วงเวลาที่แนวโน้มของการพัฒนาของเทคโนโลยีอย่างก้าวกระโดด การเปลี่ยนแปลงสภาพภูมิอากาศที่มีความรุนแรงเพิ่มขึ้นการเป็นสังคมสูงวัยของประเทศไทยและหลายประเทศทั่วโลก ตลอดจนการเปลี่ยนแปลงด้านภูมิรัฐศาสตร์ระหว่างประเทศ ดังนั้น การขับเคลื่อนการพัฒนาประเทศท่ามกลางกระแสแนวโน้มการเปลี่ยนแปลงดังกล่าวจึงต้องให้ความสำคัญกับการเสริมสร้างความเข้มแข็งจากภายในให้สามารถเติบโตต่อไปได้อย่างมั่นคงท่ามกลางความผันแปรที่เกิดขึ้นรอบด้านและคำนึงถึงผลประโยชน์ของประเทศทั้งทางเศรษฐกิจ สังคมและสิ่งแวดล้อมอย่างยั่งยืน

ในการกำหนดทิศทางของแผนพัฒนาฯ ฉบับที่ ๑๓ ให้ประเทศสามารถก้าวข้ามความท้าทายต่างๆ เพื่อให้ “ประเทศไทยมีความมั่นคง มั่งคั่ง ยั่งยืน เป็นประเทศพัฒนาแล้ว ด้วยการพัฒนาตามหลักปรัชญาของเศรษฐกิจพอเพียง” ตามเจตนารมณ์ของยุทธศาสตร์ชาติ ได้อาศัยหลักการและแนวคิด ๔ ประการ ดังนี้

๑. หลักปรัชญาของเศรษฐกิจพอเพียง
๒. การสร้างความสามารถในการ
๓. เป้าหมายการพัฒนาอย่างยั่งยืนของสหประชาชาติ
๔. การพัฒนาเศรษฐกิจชีวภาพ เศรษฐกิจหมุนเวียน เศรษฐกิจสีเขียว

เพื่อถ่ายทอดเป้าหมายหลักไปสู่ภาพของการขับเคลื่อนที่ชัดเจนในลักษณะของวาระการพัฒนาที่เอื้อให้เกิดการทำงานร่วมกันของหลายหน่วยงานและหลายภาคส่วนในการผลักดันการพัฒนาเรื่องใดเรื่องหนึ่งให้เกิดผลได้อย่างเป็นรูปธรรม แผนพัฒนาฯ ฉบับที่ ๑๓ จึงได้กำหนดหมุดหมายการพัฒนา จำนวน ๑๓ หมุดหมาย ซึ่งเป็นการบ่งบอกถึงสิ่ง

ที่ประเทศไทยปรารถนาจะ “เป็น” หรือมุ่งหวังจะ “มี” เพื่อสะท้อนประเด็นการพัฒนาที่มีลำดับความสำคัญสูงต่อการพลิกโฉมประเทศไทยสู่ “สังคมก้าวหน้า เศรษฐกิจสร้างมูลค่าอย่างยั่งยืน” โดยหมวดหมายทั้ง ๑๓ ประการ แบ่งออกได้เป็น ๔ มิติ ดังนี้

๑. มิติภาคการผลิตและบริการเป้าหมาย ประกอบไปด้วย

- หมวดหมายที่ ๑ ไทยเป็นประเทศชั้นนำด้านสินค้าเกษตรและเกษตรแปรรูปมูลค่าสูง
- หมวดหมายที่ ๒ ไทยเป็นจุดหมายของการท่องเที่ยวที่เน้นคุณภาพและความยั่งยืน
- หมวดหมายที่ ๓ ไทยเป็นฐานการผลิตยานยนต์ไฟฟ้าที่สำคัญของโลก
- หมวดหมายที่ ๔ ไทยเป็นศูนย์กลางทางการแพทย์และสุขภาพมูลค่าสูง
- หมวดหมายที่ ๕ ไทยเป็นประตูการค้าการลงทุนและยุทธศาสตร์ทางโลจิสติกส์ที่สำคัญของภูมิภาค
- หมวดหมายที่ ๖ ไทยเป็นศูนย์กลางอุตสาหกรรมอิเล็กทรอนิกส์อัจฉริยะและอุตสาหกรรม

ดิจิทัลของอาเซียน

๒. มิติโอกาสและความเสมอภาคทางเศรษฐกิจและสังคม ประกอบไปด้วย

- หมวดหมายที่ ๗ ไทยมีวิสาหกิจขนาดกลางและขนาดย่อมที่เข้มแข็ง มีศักยภาพสูง และสามารถแข่งขันได้
- หมวดหมายที่ ๘ ไทยมีพื้นที่และเมืองอัจฉริยะที่น่าอยู่ ปลอดภัย เด็ดขาดได้อย่างยั่งยืน
- หมวดหมายที่ ๙ ไทยมีความยากจนข้ามรุ่นลดลง และมีความคุ้มครองทางสังคมที่เพียงพอ

เหมาะสม

๓. มิติความยั่งยืนของทรัพยากรธรรมชาติและสิ่งแวดล้อม

- หมวดหมายที่ ๑๐ ไทยมีเศรษฐกิจหมุนเวียนและสังคมคาร์บอนต่ำ
- หมวดหมายที่ ๑๑ ไทยสามารถลดความเสี่ยงและผลกระทบจากภัยธรรมชาติและ การเปลี่ยนแปลง

สภาพภูมิอากาศ

๔. มิติปัจจัยผลักดันการพลิกโฉมประเทศ

- หมวดหมายที่ ๑๒ ไทยมีกำลังคนสมรรถนะสูง มุ่งเรียนรู้อย่างต่อเนื่อง ตอบโจทย์การพัฒนาแห่งอนาคต
- หมวดหมายที่ ๑๓ ไทยมีภาครัฐที่ทันสมัย มีประสิทธิภาพ และตอบโจทย์ประชาชน

ความเชื่อมโยงระหว่างหมวดหมายการพัฒนากับเป้าหมายหลักแสดงไว้ในแผนภาพที่ ๓.๑ โดยหมวดหมายการพัฒนาที่กำหนดขึ้นเป็นประเด็นที่มีลักษณะเชิงบูรณาการที่ครอบคลุมการพัฒนาตั้งแต่ในระดับต้นน้ำจนถึงปลายน้ำ และสามารถนำไปสู่ผลพัฒนาทั้งในมิติเศรษฐกิจ สังคม ทรัพยากรธรรมชาติและสิ่งแวดล้อมไปพร้อมๆ กัน ทำให้หมวดหมายแต่ละประการสามารถสนับสนุนเป้าหมายหลักได้มากกว่าหนึ่งข้อ นอกจากนี้การพัฒนากายใต้แต่ละหมวดหมายไม่ได้แยกขาดจากกัน แต่มีการสนับสนุนหรือเอื้อประโยชน์ซึ่งกันและกัน

แผนภาพที่ ๓.๑ ความเชื่อมโยงระหว่างหมวดหมู่การพัฒนาหลักกับเป้าหมายหลัก



๑.๓ แผนพัฒนาภาค/แผนพัฒนากลุ่มจังหวัด/แผนพัฒนาจังหวัด

➔ แผนพัฒนาภาคตะวันออกเฉียงเหนือ พ.ศ. ๒๕๖๖ – ๒๕๗๐ (ร่าง)

๑. ยุทธศาสตร์ที่ ๑ บริหารจัดการน้ำให้เพียงพอต่อการพัฒนาเศรษฐกิจและคุณภาพชีวิตอย่างยั่งยืน
๒. ยุทธศาสตร์ที่ ๒ แก้ปัญหาความยากจนและพัฒนาคุณภาพชีวิตผู้มีรายได้น้อยเพื่อลดความเหลื่อมล้ำทางสังคม
๓. ยุทธศาสตร์ที่ ๓ สร้างความเข้มแข็งของฐานเศรษฐกิจภายในควบคู่กับ การแก้ปัญหาทรัพยากรธรรมชาติและสิ่งแวดล้อม
๔. ยุทธศาสตร์ที่ ๔ พัฒนาการท่องเที่ยวเชิงบูรณาการ
๕. ยุทธศาสตร์ที่ ๕ ใช้โอกาสจากการพัฒนาโครงข่ายคมนาคมขนส่งที่เชื่อมโยงพื้นที่เศรษฐกิจหลักภาคกลางและพื้นที่ระเบียงเศรษฐกิจภาคตะวันออก (EEC) เพื่อพัฒนาเมือง และพื้นที่เศรษฐกิจใหม่ๆ ของภาค
๖. ยุทธศาสตร์ที่ ๖ พัฒนาคือร่วมมือและใช้ประโยชน์จากข้อตกลงกับประเทศเพื่อนบ้านในการสร้างความเข้มแข็งทางเศรษฐกิจตามแนวชายแดนและแนวระเบียงเศรษฐกิจ

➤ แผนพัฒนากลุ่มจังหวัดภาคตะวันออกเฉียงเหนือตอนล่าง ๒

(อุบลราชธานี ศรีสะเกษ ยโสธร และอำนาจเจริญ)

กลุ่มจังหวัดภาคตะวันออกเฉียงเหนือตอนล่าง ๒ กำหนดเป้าหมายการพัฒนา “เกษตรสร้างมูลค่า ศูนย์กลางการค้า โลจิสติกส์ การท่องเที่ยวเชิงสร้างสรรค์ เชื่อมโยงภูมิภาค” โดยมีตัวชี้วัดความสำเร็จตามเป้าหมายพัฒนากลุ่มจังหวัด ๕ ด้าน คือ

๑. มูลค่าผลิตภัณฑ์มวลรวมกลุ่มจังหวัดภาคการเกษตรเพิ่มขึ้น ร้อยละ ๓ เมื่อสิ้นสุดแผนการพัฒนา ๒
๒. อัตราการขยายตัวภาคบริการเพิ่มขึ้น ร้อยละ ๓ เมื่อสิ้นสุดแผนการพัฒนา ๓

๓. รายได้จากการท่องเที่ยวเพิ่มขึ้น ร้อยละ ๒ เมื่อสิ้นสุดแผนการพัฒนา๔
๔. อัตราการเปลี่ยนแปลงของพื้นที่ป่าไม้ในกลุ่มจังหวัดเพิ่มขึ้นร้อยละ ๐.๒๐ เมื่อสิ้นสุดแผนการพัฒนา
๕. ร้อยละประชากรที่อยู่ใต้เส้นความยากจนลดลง ร้อยละ ๑๐ เมื่อสิ้นสุดแผนพัฒนา กลุ่มจังหวัดได้ตั้งประเด็นการพัฒนาที่มีแผนงานและโครงการสำคัญรองรับตลอดระยะเวลา ๕ ปี (พ.ศ.๒๕๖๖-๒๕๗๐) ของแผนพัฒนาฯ ในการที่จะบรรลุเป้าหมายไว้ ๕ ประเด็นการพัฒนา ๑๓ แผนงาน ๔๔โครงการ โดยสรุปประเด็นการพัฒนาทั้ง ๕ ประเด็น พร้อมทั้งจำนวนแผนงานและโครงการ ประกอบด้วย

ประเด็นการพัฒนาที่ ๑ การส่งเสริมเกษตรสร้างมูลค่า ประกอบด้วย ๒ แผนงาน ๑๑ โครงการกำหนดเป้าหมายที่สำคัญ คือ การเพิ่มจำนวนแปลง/ฟาร์มและพื้นที่ผลิตพืชเศรษฐกิจ พืชสมุนไพร ปศุสัตว์และประมง ที่ได้มาตรฐาน รายได้เกษตรกรที่เพิ่มขึ้น มีระบบฐานข้อมูล จำนวนผลิตภัณฑ์เกษตรแปรรูปปลอดภัยของกลุ่มจังหวัดที่ได้รับรองมาตรฐาน และผู้ประกอบการด้านการเกษตรที่เพิ่มขึ้น

ประเด็นการพัฒนาที่ ๒ เสริมสร้างขีดความสามารถด้านการค้าการลงทุน ประกอบด้วย ๑ แผนงาน ๘ โครงการ มีเป้าหมายที่จะเพิ่มอัตราการขยายตัวภาคบริการ

ประเด็นการพัฒนาที่ ๓ เพิ่มมูลค่าเศรษฐกิจสร้างสรรค์ด้านการท่องเที่ยวและกีฬา ประกอบด้วย ๑ แผนงาน ๘ โครงการ โดยเป้าหมายต้องการรายได้ของการท่องเที่ยวในกลุ่มจังหวัดเพิ่มขึ้น จากจำนวนนักท่องเที่ยวที่เพิ่มขึ้น ซึ่งต้องมีการพัฒนาและส่งเสริมแหล่งท่องเที่ยวในกลุ่มจังหวัดเพื่อรองรับประเด็นการพัฒนาดังกล่าว

ประเด็นการพัฒนาที่ ๔ การพัฒนาทรัพยากรมนุษย์ สร้างโอกาส และความเสมอภาคทางสังคมและความมั่นคง ประกอบด้วย ๔ แผนงาน ๙ โครงการ โดยกลุ่มจังหวัดให้ความสำคัญและตั้งเป้าหมายส่งเสริมพัฒนาคุณภาพชีวิตและระบบบริการสุขภาพของคนไทยทุกช่วงวัย และเสริมสร้างความสมบูรณ์ของครอบครัวและความเข้มแข็งของชุมชน อีกทั้งตั้งเป้าหมายที่จะส่งเสริมและพัฒนาคุณภาพการศึกษา และการเข้าถึงเทคโนโลยีดิจิทัล ให้สังคมมีความยุติธรรม ความมั่นคงด้านความปลอดภัยในชีวิตและทรัพย์สิน รวมทั้งปลอดภัยเสพติด และอบายมุข ในขณะที่เดียวกันการเสริมสร้างความสัมพันธ์ที่ดีกับประเทศเพื่อนบ้านและสถานการณ์ตามแนวชายแดนให้มีความสงบเรียบร้อยเป็นองค์ประกอบสำคัญของเป้าหมายการพัฒนาตามประเด็นการพัฒนานี้

ประเด็นการพัฒนาที่ ๕ การสร้างการเติบโตบนคุณภาพชีวิตที่เป็นมิตรต่อสิ่งแวดล้อม ประกอบด้วย ๕ แผนงาน ๘ โครงการ มุ่งเน้นที่จะพัฒนาและอนุรักษ์ฟื้นฟูแหล่งน้ำ พื้นที่ป่า และพื้นที่สีเขียว ให้มีการบริหารจัดการพลังงานเพื่อความยั่งยืน รวมถึงการบริหารจัดการขยะในพื้นที่ ในขณะที่การผลิตทางการเกษตรมุ่งเป้าหมายที่เป็นมิตรต่อสิ่งแวดล้อมตามแนวทางเกษตรกรรมยั่งยืน

➤ **แผนพัฒนาจังหวัดอุบลราชธานี ๕ ปี (พ.ศ. ๒๕๖๖ - ๒๕๗๐)**

เป้าหมายการพัฒนาจังหวัด (วิสัยทัศน์)

“ เมืองน่าอยู่ทันสมัย เกษตรปลอดภัยมูลค่าสูง เศรษฐกิจชีวภาพ ศูนย์กลางการค้า การลงทุน เมืองท่องเที่ยวแห่งความสุขหลายมิติสู่สากล ”

วัตถุประสงค์

- ๑) เพื่อเสริมสร้างศักยภาพการพัฒนาจังหวัดให้เป็นเมืองน่าอยู่ทันสมัย ส่งเสริมคุณภาพชีวิตที่ดีของประชาชน ทั้งทางด้านการศึกษา ด้านสุขภาพ ด้านความปลอดภัยในชีวิตและทรัพย์สิน การเข้าถึงระบบสาธารณสุขูปโภคและระบบบริการภาครัฐ และมีสภาพแวดล้อมที่เหมาะสมกับการดำรงชีวิต

๒) เพื่อส่งเสริมให้เกษตรกรสามารถยกระดับการผลิตให้มีประสิทธิภาพและได้มาตรฐานเพื่อสร้างมูลค่าสินค้าเกษตรให้ตอบสนองต่อความต้องการด้วยระบบตลาดนำการผลิตโดยใช้ข้อมูลพื้นฐานด้านการเกษตร(Big Data) และ ดิจิทัล แพลตฟอร์ม เป็นเครื่องมือในการดำเนินการ

๓) เพื่อส่งเสริม เศรษฐกิจชีวภาพ (Bio Economy) ด้วยการนำเทคโนโลยีชีวภาพมาใช้ในการเพิ่มคุณค่าหรือ ประยุกต์การใช้งานและแปรรูปผลิตภัณฑ์ที่ได้จากการเกษตร และการนำเทคโนโลยีชีวภาพมาใช้ประโยชน์เชิงเศรษฐกิจ ทำให้เป็นเศรษฐกิจชีวภาพ

๔) เพื่อเสริมสร้างศักยภาพทางด้านการค้าการลงทุนในพื้นที่จังหวัดเชื่อมโยงกลุ่มจังหวัด ภูมิภาคและ ต่างประเทศ

๕) เพื่อเสริมสร้างศักยภาพทางด้านการท่องเที่ยวทุกด้าน เพื่อเพิ่มขีดความสามารถในการแข่งขันและสร้าง มูลค่าเพิ่มด้านการท่องเที่ยวเชื่อมโยงทุกมิติ

เป้าหมายการพัฒนา

๑) พัฒนาจังหวัดให้เป็นเมืองน่าอยู่ทันสมัยตามแนวทางการพัฒนาเมือง Smart city โดยดำเนินการให้ครบ เกณฑ์ทุกด้านในปี พ.ศ.๒๕๗๐

๒) ส่งเสริมให้เกษตรกรสามารถยกระดับการผลิตให้มีประสิทธิภาพและได้มาตรฐาน เพื่อสร้างมูลค่าสินค้าเกษตร และสามารถเพิ่มมูลค่าผลิตภัณฑ์มวลรวมภาคการเกษตรได้เพิ่มขึ้นตามเกณฑ์ที่กำหนด

๓) เกษตรกรและผู้ประกอบการได้รับการถ่ายทอดความรู้ตามแนว ทางเศรษฐกิจชีวภาพ (Bio Economy) เพื่อ สร้างเศรษฐกิจชีวภาพในพื้นที่ตามเป้าหมายที่กำหนดในแต่ละปี

๔) มูลค่าการค้าการลงทุนในพื้นที่เพิ่มขึ้นบรรลุเกณฑ์ตามตัวชี้วัดที่กำหนด

๕) ภาคการท่องเที่ยวได้รับการพัฒนาและเพิ่มศักยภาพโดยมีรายได้จากการท่องเที่ยวรวมเพิ่มขึ้นตามเกณฑ์ ตัวชี้วัดที่จังหวัดกำหนดในแผนพัฒนาจังหวัด

ตัวชี้วัดความสำเร็จตามเป้าหมายการพัฒนาจังหวัด

๑) มูลค่าการเพิ่มขึ้นของผลิตภัณฑ์มวลรวมภาคการเกษตรของจังหวัด (GPP) เพิ่มขึ้น เป้าหมาย ๕ ปี ร้อยละ ๒ ต่อปี

๒) มูลค่าการลงทุนเพิ่มขึ้น ร้อยละ ๒ ต่อปี

๓) ร้อยละที่เพิ่มขึ้นของรายได้ทางการท่องเที่ยว ร้อยละ ๒ ต่อปี

ประเด็นการพัฒนาของจังหวัดอุบลราชธานี

จังหวัดอุบลราชธานี ได้ กำหนดประเด็นการพัฒนาจังหวัด ไว้ ๕ ประเด็นการพัฒนา ดังนี้

ประเด็นการพัฒนาที่ ๑ การพัฒนาเมืองน่าอยู่ทันสมัย

ประเด็นการพัฒนาที่ ๒ การส่งเสริมเกษตรปลอดภัยมูลค่าสูง

ประเด็นการพัฒนาที่ ๓ การส่งเสริมเศรษฐกิจชีวภาพ

ประเด็นการพัฒนาที่ ๔ การพัฒนาศูนย์กลางการค้าการลงทุน

ประเด็นการพัฒนาที่ ๕ การส่งเสริมเมืองท่องเที่ยวแห่งความสุขหลายมิติสู่สากล

ประเด็นการพัฒนาที่ ๑ การพัฒนาเมืองน่าอยู่ทันสมัย

๑) วัตถุประสงค์

๑) การสร้างเสริมพลเมืองให้มีสุขภาพและคุณภาพชีวิตที่ดี

๒) การพัฒนาและยกระดับคุณภาพทางการศึกษาทุกระดับให้มีคุณภาพ

๓) ระบบสาธารณสุขปลอดภัยพื้นฐานและสิ่งอำนวยความสะดวก เพียงพอ ทันสมัยเป็นมิตรกับสิ่งแวดล้อมและสุขภาพ

๔) พัฒนาและใช้พลังงานที่เป็นมิตรกับสิ่งแวดล้อม

๕) ประชาชนมีความมั่นคงปลอดภัยในชีวิตและทรัพย์สิน

๒) เป้าหมายและตัวชี้วัด

๑) เด็กไทยมีระดับสติปัญญาเฉลี่ยไม่ต่ำกว่า ๑๐๐ (วัดปี ๒๕๖๙)

๑.๑ ร้อยละ ๙๐ เด็กอายุ ๐ - ๕ ปี ได้รับการตรวจประเมินพัฒนาการ

๑.๒ ร้อยละ ๘๕ เด็กอายุ ๐- ๕ ปี มีพัฒนาการสมวัย

๑.๓ ร้อยละ ๗๐ ของเด็กพัฒนาล่าช้าได้รับการกระตุ้นพัฒนาการด้วย TEDA๔1 หรือเครื่องมือมาตรฐาน

อื่น

๒) ร้อยละของผลการทดสอบขั้นพื้นฐานระดับชาติ Onet (แยกรายกลุ่มสาระการเรียนรู้) มากกว่าหรือเท่ากับ ร้อยละ ๕๐ ทุกกลุ่มสาระการเรียนรู้

๓) ร้อยละของคุณภาพชีวิตคนจังหวัดอุบลราชธานีทุกกลุ่มวัย ผ่านตามเกณฑ์

๔) ร้อยละของโครงสร้างพื้นฐานและระบบสาธารณสุขปึกได้รับการยกระดับมาตรฐานเพื่อเสริมสร้างคุณภาพชีวิตของประชาชนในจังหวัดอุบลราชธานี เพิ่มขึ้น ร้อยละ ๓ ต่อปี

๕) มีชุมชนจัดการขยะเหลือ ๐ ชุมชนคาร์บอนต่ำจำนวน ๒๕ ชุมชนต่อปี (อำเภอละ ๑ ชุมชน)

๖) สัดส่วนการใช้พลังงานทดแทนเพิ่มขึ้นร้อยละ ๑ ต่อปี

๗) สถิติอาชญากรรมลดลง ร้อยละ ๕ ต่อปี

๘) ร้อยละจำนวนเครือข่ายในการอนุรักษ์ทรัพยากรธรรมชาติและสิ่งแวดล้อม ได้รับการพัฒนาฟื้นฟูความรู้ทักษะการอนุรักษ์ทรัพยากรธรรมชาติและสิ่งแวดล้อม (ร้อยละ ๖๐ ต่อปี)

๙) ลดจุดความร้อน (Hotspot) ลดลงไม่น้อยกว่าร้อยละ ๒๐ เมื่อเทียบกับค่าเฉลี่ย ๓ ปีย้อนหลัง

๑๐) ประสิทธิภาพของการเฝ้าระวัง ควบคุมป้องกันโรคอุบัติใหม่ อุตสาหกรรมที่เกี่ยวข้องกับสุขภาพคนอุบลราชธานี

๑๑) บุคคลไร้สถานะเข้าสู่กระบวนการจัดทำบัตรประจำตัวบุคคลไร้สถานะ (บัตรเลข ๐) ร้อยละ ๑๐

๓) แผนงาน/แนวทางการพัฒนา (กลยุทธ์)

๑) การขับเคลื่อนให้จังหวัดอุบลราชธานีเป็นศูนย์กลางสุขภาพ (Medical Hub) เป็นศูนย์กลางการรักษาผู้ป่วยที่เด่นชัดและโดดเด่นเฉพาะด้าน

๒) การพัฒนาเป็นเมืองสุขภาวะดี มีความพร้อมในการตอบสนองทุกความต้องการของผู้อยู่อาศัยในทุกด้าน และมีสิ่งอำนวยความสะดวก

๓) การพัฒนาระบบความปลอดภัย โครงสร้างพื้นฐานและระบบสาธารณสุขปึก

๔) ส่งเสริมการเรียนรู้และพัฒนาการเข้าถึงบริการทางการศึกษาตลอดชีวิตอย่างเท่าเทียม

๕) การรักษาความมั่นคงของชาติและความปลอดภัยของประชาชน

๖) การพัฒนาพลังงานทดแทนและพลังงานสะอาด

๗) การจัดการทรัพยากรธรรมชาติและสิ่งแวดล้อม

ประเด็นการพัฒนาที่ ๒ การส่งเสริมเกษตรปลอดภัยมูลค่าสูง

๑) วัตถุประสงค์

๑) เพื่อส่งเสริมให้เกษตรกรและสถาบันเกษตรกรยกระดับการผลิตให้มีประสิทธิภาพและได้มาตรฐาน รวมทั้งสร้างมูลค่าสินค้าเกษตร เพื่อตอบสนองความต้องการด้วยระบบตลาดนำการผลิต บนพื้นฐานข้อมูล Big Data ด้านการเกษตร และใช้ประโยชน์จากดิจิทัลแพลตฟอร์ม

๒) เพื่อสร้างความภาคภูมิใจในอาชีพเกษตรกร สามารถพึ่งพาตนเองได้ มีการถ่ายทอดความรู้อย่างต่อเนื่อง เกิดการรวมกลุ่มเกษตรกรและเชื่อมโยงเครือข่ายกับภายนอกอย่างเข้มแข็ง และลดความเหลื่อมล้ำทางรายได้

๓) เพื่อส่งเสริมการบริหารจัดการทรัพยากรการเกษตรอย่างมีประสิทธิภาพ สามารถปรับตัวและสร้าง ภูมิคุ้มกันรองรับการเกิดภัยพิบัติธรรมชาติและโรคระบาด

๒) เป้าหมายและตัวชี้วัด

๑) อัตราการขยายตัวของมูลค่าสินค้าเกษตรและผลิตภัณฑ์แปรรูปสินค้าเกษตรจังหวัด เพิ่มขึ้นร้อยละ ๑๐ ในปี ๒๕๗๐

๒) จำนวนฟาร์ม (ปศุสัตว์ ประมง วิสาหกิจชุมชน และกลุ่มแปรรูปสินค้าเกษตร) ที่ได้รับการรับรองมาตรฐาน เพิ่มขึ้นร้อยละ ๑๐ ในปี ๒๕๗๐

๓) รายได้เฉลี่ยทางการเกษตรของเกษตรกรเพิ่มขึ้น ร้อยละ ๑๐ ในปี ๒๕๗๐

๔) จำนวนพื้นที่เกษตรกรรมได้รับการบริหารจัดการและฟื้นฟู จำนวน ๑๐๐,๐๐๐ ไร่/ปี

๓) แผนงาน/แนวทางการพัฒนา (กลยุทธ์)

๑) ส่งเสริมการผลิตการแปรรูป และบริหารจัดการสินค้าเกษตร มูลค่าสูงสู่สากล

๒) ส่งเสริมพัฒนาเกษตรกร สถาบันเกษตรกร และวิสาหกิจชุมชน เป็นผู้ประกอบการธุรกิจสมัยใหม่อย่างครบวงจร

๓) สร้างภูมิคุ้มกันทางการเกษตรต่อการเกิดภัยพิบัติทางธรรมชาติและโรคระบาด

๔) ส่งเสริมพลังงานทดแทนเศรษฐกิจฐานราก และอนุรักษ์ฟื้นฟูทรัพยากรดินและน้ำเพื่อการเกษตรเพื่อการทำเกษตรมูลค่าสูง

ประเด็นการพัฒนาที่ ๓ การส่งเสริมเศรษฐกิจชีวภาพ

๑) วัตถุประสงค์

๑) ส่งเสริมการนำผลงานวิจัย เทคโนโลยีและนวัตกรรมที่เกี่ยวข้องกับเศรษฐกิจชีวภาพมาประยุกต์ใช้งาน และยกระดับการใช้ประโยชน์จากทรัพยากรทางชีวภาพของพื้นที่อย่างมีมาตรฐาน

๒) สร้างมูลค่าเพิ่ม และมูลค่าใหม่จากทรัพยากรทางชีวภาพของพื้นที่

๒) เป้าหมายและตัวชี้วัด

๑) จำนวนเกษตรกร และผู้ประกอบการที่ได้รับการถ่ายทอดเทคโนโลยีและพัฒนาความรู้ทักษะในการใช้ประโยชน์จากฐานทรัพยากรชีวภาพ จำนวน ๑๐,๐๐๐ ราย

๒) จำนวนสินค้านวัตกรรมที่พัฒนาขึ้นจากฐานทรัพยากรชีวภาพ จำนวน ๒๐๐ รายการ

๓) มูลค่าทางเศรษฐกิจที่เกิดขึ้นจากการใช้ประโยชน์ทรัพยากรชีวภาพของพื้นที่ ๖๐๐ ล้านบาท

๓) แนวทางการพัฒนา

๑) ถ่ายทอดเทคโนโลยี ผลงานวิจัยและนวัตกรรม ให้แก่เกษตรกร กลุ่มเกษตรกรและผู้ประกอบการ เพื่อให้สามารถแปรรูปและใช้ประโยชน์จากทรัพยากรทางชีวภาพของพื้นที่ได้อย่างมีประสิทธิภาพ

๒) สร้างและพัฒนาโครงสร้างพื้นฐาน ส่งเสริมมาตรฐาน และส่งเสริมการเข้าถึงการตรวจสอบและรับรองมาตรฐานการแปรรูปผลิตภัณฑ์สำคัญจากฐานชีวภาพสู่สากล

๓) สร้างผลิตภัณฑ์มูลค่าสูงเพื่อเป็นผลิตภัณฑ์หลักของจังหวัดอุบลราชธานี (Ubon Premium Products) ด้วยงานวิจัยและนวัตกรรม

๔) เสริมสร้างการตลาดและการผลิตให้แก่อุตสาหกรรมบนฐานชีวภาพของเพื่อผลักดันให้อุบลราชธานีเป็น Bioeconomy Hub ของพื้นที่

ประเด็นการพัฒนาที่ ๔ การพัฒนาศูนย์กลางการค้าการลงทุน

๑) วัตถุประสงค์

๑) เพื่อพัฒนาศักยภาพการค้าชายแดนสู่ประเทศเพื่อนบ้านและอนุภูมิภาคลุ่มน้ำโขง

๒) เพื่อพัฒนาขีดความสามารถในการแข่งขันให้กับผู้ประกอบการสู่ตลาดสากล

๓) เพื่อยกระดับการผลิตสินค้าและบริการให้ได้คุณภาพมาตรฐานสู่สากล

๔) เพื่อสร้างโอกาสในการเข้าถึงและขยายช่องทางการตลาดทุกระดับ

๒) เป้าหมายและตัวชี้วัด

๑) มูลค่าการค้าชายแดนเพิ่มขึ้น เป้าหมาย ๕ ปี ร้อยละ ๓ (ใช้ฐานปี ๒๕๖๕)

๒) ผลิตภัณฑ์มวลรวมของจังหวัด (GPP) นอกภาคเกษตร เป้าหมาย ๕ ปี ร้อยละ ๓ (ใช้ฐานปี๒๕๖๕)

๓) รายได้จากการจำหน่ายผลิตภัณฑ์ชุมชนเพิ่มขึ้น ร้อยละ ๔ ต่อปี

๓) แผนงาน/แนวทางการพัฒนา

๑) การเสริมสร้างศักยภาพการค้าชายแดน

๒) ส่งเสริมผู้ประกอบการและ SMEs เพื่อเพิ่มขีดความสามารถในการแข่งขัน

๓) พัฒนาผู้ประกอบการและแรงงานด้วยเทคโนโลยีและนวัตกรรม

๔) สร้างโอกาสเข้าถึงตลาดและขยายช่องทางการตลาดทั้งในและต่างประเทศ

๕) พัฒนาโครงสร้างพื้นฐานและสิ่งอำนวยความสะดวกเพื่อรองรับการขยายตัวด้านการค้าการลงทุน

ประเด็นการพัฒนาที่ ๕ การส่งเสริมเมืองท่องเที่ยวแห่งความสุข หลายมิติ สู่สากล

๑) วัตถุประสงค์/แผนงาน

เพิ่มศักยภาพและสร้างมูลค่าด้านการท่องเที่ยวเชิงคุณภาพ

๒) เป้าหมายและตัวชี้วัด

๑) ร้อยละที่เพิ่มขึ้นของรายได้ทางการท่องเที่ยว ร้อยละ ๒ ต่อปี

๒) จำนวนแหล่งท่องเที่ยวหรือสินค้าและบริการด้านการท่องเที่ยวได้รับการพัฒนา ๒ แห่งต่อปี

๓) แนวทางการพัฒนา/กลยุทธ์

๑) การพัฒนาโครงสร้างพื้นฐาน และสิ่งอำนวยความสะดวก เพื่อรองรับการขยายตัวของอุตสาหกรรมการท่องเที่ยวสู่สากล

๒) การพัฒนาคุณภาพแหล่งท่องเที่ยว สินค้าและบริการ รูปแบบการท่องเที่ยวที่หลากหลาย ให้เกิดความสมดุลและยั่งยืน

๓) การพัฒนาศักยภาพบุคลากรด้านการท่องเที่ยวและสนับสนุนการมีส่วนร่วมของประชาชนในการพัฒนาการท่องเที่ยว

๔) การประชาสัมพันธ์และการตลาดด้านการท่องเที่ยว การส่งเสริมวิถีและวัฒนธรรมท้องถิ่นและการสร้างความเชื่อมั่นของนักท่องเที่ยว

๕) การส่งเสริมการบูรณาการการบริหารจัดการการท่องเที่ยวและสนับสนุนความร่วมมือระหว่างประเทศ

๑.๔ ยุทธศาสตร์การพัฒนาขององค์กรปกครองส่วนท้องถิ่น ในเขตจังหวัด

ยุทธศาสตร์ที่ ๑ การพัฒนาโครงสร้างพื้นฐาน

แนวทางที่ ๑ วางผังเมืองรองรับการขยายตัวของชุมชน

แนวทางที่ ๒ พัฒนาระบบการคมนาคมขนส่งที่ได้มาตรฐาน

แนวทางที่ ๓ พัฒนาระบบชลประทานให้ทั่วถึงและเพียงพอ

แนวทางที่ ๔ ขยายเขตการบริการไฟฟ้า ประปา รองรับการพัฒนาของชุมชน

แนวทางที่ ๕ พัฒนาระบบระบายน้ำที่ได้มาตรฐานและทั่วถึง

ยุทธศาสตร์ที่ ๒ การส่งเสริมคุณภาพชีวิต

แนวทางที่ ๑ ส่งเสริมการผลิตพืชและสัตว์เศรษฐกิจของจังหวัด

แนวทางที่ ๒ ส่งเสริมการประกอบอาชีพเสริมแก่ประชาชน

แนวทางที่ ๓ ส่งเสริมการป้องกัน ดูแล และรักษา สุขภาพประชาชน

แนวทางที่ ๔ ส่งเสริมสถาบันครอบครัวให้มีความเข้มแข็ง

แนวทางที่ ๕ ส่งเสริมการจัดการเรียนการสอนในระดับท้องถิ่น

ยุทธศาสตร์ที่ ๓ การจัดระเบียบชุมชน สังคม และการรักษาความสงบเรียบร้อย

แนวทางที่ ๑ บูรณาการการจัดระเบียบชุมชน สังคม และการรักษาความสงบเรียบร้อย
ของทุกภาคส่วน

แนวทางที่ ๒ เสริมสร้างองค์ความรู้ประชาธิปไตย สิทธิ หน้าที่ และกฎหมาย แก่ประชาชน

แนวทางที่ ๓ ส่งเสริมและบูรณาการระบบการป้องกันและบรรเทาสาธารณภัยของจังหวัด

แนวทางที่ ๔ ส่งเสริมระบบการตรวจสอบการทำงานภาครัฐโดยประชาชน

แนวทางที่ ๕ ส่งเสริมการรวมกลุ่มภาคประชาชนให้เข้มแข็ง

ยุทธศาสตร์ที่ ๔ การวางแผนการส่งเสริมการลงทุน พาณิชยกรรม และการท่องเที่ยว

แนวทางที่ ๑ ส่งเสริมสนับสนุนการลงทุนให้เกิดแหล่งท่องเที่ยวใหม่

แนวทางที่ ๒ พัฒนาศักยภาพด้านการบริการแก่นักท่องเที่ยว

แนวทางที่ ๓ อนุรักษ์และพัฒนาทรัพยากรการท่องเที่ยวของส่วนรวม

แนวทางที่ ๔ สร้างเอกลักษณ์ทางวัฒนธรรมเพื่อการท่องเที่ยว

แนวทางที่ ๕ พัฒนาระบบบริหารจัดการในแหล่งท่องเที่ยวให้มีคุณภาพ

แนวทางที่ ๖ ส่งเสริมการลงทุนและการพาณิชยกรรม

ยุทธศาสตร์ที่ ๕ การจัดการทรัพยากรธรรมชาติและสิ่งแวดล้อม

แนวทางที่ ๑ บริหารจัดการทรัพยากรป่าไม้ ดินและน้ำ โดยการมีส่วนร่วมของชุมชน

แนวทางที่ ๒ พัฒนาระบบการกำจัดขยะและน้ำเสียให้ถูกสุขลักษณะโดยการมีส่วนร่วมของชุมชน

แนวทางที่ ๓ ส่งเสริมให้ชุมชนปลอดมลภาวะ

แนวทางที่ ๔ จัดให้มีระบบบริหารจัดการพื้นที่สาธารณะ

ยุทธศาสตร์ที่ ๖ การบริหารจัดการศิลปวัฒนธรรม จารีตประเพณี และภูมิปัญญาท้องถิ่น

แนวทางที่ ๑ อนุรักษ์ ฟื้นฟู ส่งเสริม และเผยแพร่ศิลปวัฒนธรรม จารีตประเพณี และภูมิปัญญาท้องถิ่น

แนวทางที่ ๒ จัดให้มีศูนย์การเรียนรู้และการอนุรักษ์ด้านศิลปวัฒนธรรม จารีตประเพณี และภูมิปัญญาท้องถิ่นในชุมชน

แนวทางที่ ๓ จัดให้มีศูนย์การเฝ้าระวังทางวัฒนธรรมโดยการมีส่วนร่วมของชุมชน

ยุทธศาสตร์ที่ ๗ การบริหารจัดการทรัพยากรขององค์กรปกครองส่วนท้องถิ่น

แนวทางที่ ๑ พัฒนาบุคลากรขององค์กรปกครองส่วนท้องถิ่น

แนวทางที่ ๒ พัฒนาระบบการบริหารงานขององค์กรปกครองส่วนท้องถิ่น

แนวทางที่ ๓ พัฒนาเครื่องมือ เครื่องมือ เครื่องจักรกลขององค์กรปกครองส่วนท้องถิ่น

แนวทางที่ ๔ พัฒนาระบบการบริหารงานเชิงบูรณาการขององค์กรปกครองส่วนท้องถิ่น

๒. ยุทธศาสตร์ขององค์กรปกครองส่วนท้องถิ่น

๒.๑ วิสัยทัศน์

องค์การบริหารส่วนตำบลกองโพนได้กำหนดวิสัยทัศน์ (Vision) เพื่อเป็นสภาพการณ์ในอนาคตซึ่งเป็นจุดหมายและปรารถนาคาดหวังที่จะให้เกิดขึ้นหรือบรรลุผลในอนาคตข้างหน้าตำบลกองโพน เป็นตำบลขนาดกลางเป็นชุมชนชนบทที่ประชาชนส่วนใหญ่ประกอบอาชีพทางการเกษตร โดยคาดการณ์ว่า ในอนาคตต้องเป็นชุมชนที่สงบสุขน่าอยู่อาศัยและมีทัศนียภาพและสิ่งแวดล้อมดีจึงได้กำหนดวิสัยทัศน์คาดหวัง ที่จะให้เกิดขึ้นในอนาคตดังนี้

"กองโพนน่าอยู่ อุ่นใจอุ่นข้าว ถ้ำตาลาวน่าเที่ยว มาตรฐานเดียวกันทุกโรงเรียน "

๒.๒ ยุทธศาสตร์

๑.ยุทธศาสตร์การพัฒนาด้านโครงสร้างพื้นฐาน

๑.๑ การพัฒนาระบบการคมนาคม ได้แก่ การก่อสร้าง ปรับปรุงซ่อมแซม ขยายเขตถนนภายในหมู่บ้านและระหว่างหมู่บ้าน ตำบลและอำเภอ การก่อสร้าง และบำรุงรักษาสาธารณูปโภค สาธารณูปการต่างๆ

๑.๒ การพัฒนาแหล่งน้ำสำหรับประชาชนได้อุปโภคบริโภค ได้แก่ การก่อสร้างแหล่งน้ำใหม่ และการปรับปรุงซ่อมแซมแหล่งน้ำเดิมที่มีอยู่ ให้สามารถใช้ประโยชน์ได้อย่างคุ้มค่า

๑.๓ การขยายเขตไฟฟ้าสาธารณะ และการติดตั้งโคมไฟส่องสว่าง ให้ทั่วถึงทุกพื้นที่ ประชาชนมีไฟฟ้าในครัวเรือน

๒.ยุทธศาสตร์การพัฒนาด้านเศรษฐกิจ สังคม การศึกษาและคุณภาพชีวิต

๒.๑ การส่งเสริมและ สนับสนุนทุกกลุ่มอาชีพให้เติบโตและเข้มแข็ง เพื่อพัฒนาศักยภาพของกลุ่มให้มีความเข้มแข็งอย่างยั่งยืน พัฒนาอาชีพที่เหมาะสมกับบริบทของท้องถิ่นและกระตุ้นให้เกิดการพัฒนา กระบวนการสร้างระบบเศรษฐกิจชุมชน ขยายเครือข่าย โดยจัดหาแหล่งรองรับสินค้าหรือตลาดส่งออกสินค้าของกลุ่มอาชีพ

๒.๒ การส่งเสริมและสนับสนุน กิจกรรมที่สอดคล้องตามแนวปรัชญาเศรษฐกิจพอเพียง ได้แก่ การปลูกพืชแบบผสมผสานตามแนวทฤษฎีใหม่ การปลูกพืชผักไร้สารพิษ การสร้างรายได้และลดรายจ่ายในครัวเรือน และจัดให้มี ๑ ตำบล ๑ โรงปุ๋ย เพื่อเกษตรกรได้ใช้ปุ๋ยราคาถูก และบำรุงพืชผลและเพิ่มผลผลิตให้มีรายได้เพิ่มขึ้น

๒.๓ การส่งเสริม สนับสนุน การจิตอาสาสมัครสงเคราะห์ ให้แก่ผู้สูงอายุ คนพิการ ผู้ป่วยเอดส์และผู้ด้อยโอกาส ให้มีคุณภาพชีวิตที่ดีสามารถพึ่งตนเองได้ และการช่วยเหลือทางด้านอาชีพการงานสงเคราะห์ให้แก่ชุมชนและประชาชน รวมทั้งการอำนวยความสะดวก การบริการ และการดูแลรักษาต่าง ๆ เช่น Home Care ชมรมผู้สูงอายุ กองทุนสวัสดิการชุมชนระดับตำบล

๒.๔ การส่งเสริมและสนับสนุนด้านการศึกษาและนันทนาการ เพื่อให้เด็กและเยาวชนได้ใช้เวลาว่างให้เกิดประโยชน์ และประชาชนมีสุขภาพอนามัยที่ดี การส่งเสริม สนับสนุนให้มีการแข่งขันกีฬาอย่างสม่ำเสมอ เพื่อก่อให้เกิดความรัก ความสามัคคีและปลูกฝังค่านิยมที่ดีต่อการศึกษา รวมทั้งการส่งเสริมการศึกษาเพื่อความเป็นเลิศ ในการเป็นตัวแทนระดับตำบล อำเภอและจังหวัดต่อไป

๒.๕ การป้องกัน และแก้ไขปัญหายาเสพติดในพื้นที่ ประสานความร่วมมือกับหน่วยงานของรัฐ เอกชนที่เกี่ยวข้อง ร่วมกันป้องกันและแก้ปัญหายาอย่างใกล้ชิดเสริมสร้างความเข้มแข็ง ความเข้าใจที่ถูกต้องให้แก่สถาบันครอบครัว

๒.๖ การพัฒนาสังคม ให้ประชาชนได้มีความปลอดภัยในชีวิตและทรัพย์สิน การป้องกันและบรรเทาสาธารณภัยต่างๆ ที่อาจเกิดขึ้นตลอดเวลา

๒.๗ การส่งเสริม สนับสนุน และพัฒนาการศึกษาเด็กก่อนวัยเรียน ให้ได้มาตรฐานและมีคุณภาพรวมทั้งการสนับสนุนการศึกษาทั้งในโรงเรียน และการศึกษานอกระบบ

๒.๘ การส่งเสริมและสนับสนุนด้านการศึกษาที่ทันสมัย ทันโลกทันเหตุการณ์ นวัตกรรม การ ศึกษา เช่น การศึกษาทางไกลโดยผ่านอินเทอร์เน็ต

๒.๙ การสนับสนุน ส่งเสริม รักษาขนบธรรมเนียมประเพณี ศิลปะและวัฒนธรรมอันดีงามของท้องถิ่น พัฒนาแหล่งวัฒนธรรม ศิลปวัตถุ และโบราณสถาน ให้เป็นแหล่งเรียนรู้และแหล่งรายได้ของประชาชนในพื้นที่

๒.๑๐ การเสริมสร้างความเข้มแข็งของชุมชนให้ประชาชนมีสุขภาพอนามัยสมบูรณ์ แข็งแรงและมีสุขภาพจิตที่ดี การดูแลสุขภาพอนามัยของประชาชน โดยประชาชน เพื่อประชาชน และการจัดการสุขภาวะ ภาคประชาชน โดยผ่านกลุ่มอาสาสมัครสาธารณสุขประจำหมู่บ้าน (อสม.)

๒.๑๑ การส่งเสริมการดำเนินกิจกรรมด้านการสร้างเสริมสุขภาพของประชาชน และการบริการสาธารณสุขขั้นพื้นฐาน ผู้รับบริการสามารถเข้าถึงได้อย่างสะดวก รวดเร็ว เป็นธรรม รวมทั้งการปรับปรุงศูนย์สาธารณสุขมูลฐานชุมชน (ศสมช.) ประจำหมู่บ้าน ให้มีบริการ ๑ หมู่บ้าน ๑ เติ่งปฐมพยาบาล

๒.๑๒ การส่งเสริม สนับสนุนงานสุขภาพอนามัย ในการสนับสนุนงบประมาณการดำเนินงานด้านสาธารณสุข ให้แก่ กองทุน สปสช.ระดับตำบล หรือ โรงพยาบาลส่งเสริมสุขภาพตำบล (รพ.สต.) หรือกลุ่ม อสม. โดยเน้น กิจกรรม เช่น นวัตกรรมสุขภาพ หมู่บ้านจัดการสุขภาพ ฯลฯ

๓.ยุทธศาสตร์การพัฒนาด้านทรัพยากรธรรมชาติสิ่งแวดล้อมและการท่องเที่ยว

๓.๑ การรณรงค์ ส่งเสริมการสร้างจิตสำนึกสาธารณะทางด้านการบริหารจัดการทรัพยากร- ธรรมชาติ และสิ่งแวดล้อมแก่ประชาชน และชุมชน และการส่งเสริมและพัฒนาแหล่งท่องเที่ยวเชิงอนุรักษ์ธรรมชาติ

๓.๒ การส่งเสริม สนับสนุนกระบวนการมีส่วนร่วมของชุมชนในการบริหารจัดการทรัพยากรธรรมชาติและสิ่งแวดล้อม การขับเคลื่อนการจัดทำโครงการ และการดำเนินกิจกรรมต่างๆ ที่มุ่งไปสู่การลดสถานะโลกร้อน รวมทั้งการรักษาความสะอาดและความเป็นระเบียบเรียบร้อยของชุมชน และสถานที่ต่างๆ ในตำบลให้เป็นเมืองน่าอยู่ น่ามอง

๔.ยุทธศาสตร์การพัฒนาด้านการบริหารจัดการบ้านเมืองที่ดี

๔.๑ การพัฒนาองค์การบริหารส่วนตำบลกองโพน ให้เป็นองค์กรธรรมาภิบาล ที่มีการบริหารจัดการตามหลักการบริหารกิจการบ้านเมืองที่ดี การสร้างความร่วมมือประสานงานกับทุกฝ่ายที่เกี่ยวข้องสร้างกระบวนการเรียนรู้ เพื่อพัฒนาศักยภาพและยกระดับแก่สมาชิกสภาท้องถิ่น ข้าราชการ พนักงานและลูกจ้าง ซึ่งเป็นทรัพยากรบุคคลอันสำคัญของตำบลกองโพน และการสร้างสุขภาวะแบบองค์รวม และการสร้างสังคมที่อยู่ดีมีสุขมีความสุขเป็นชุมชนน่าอยู่

๔.๒ การพัฒนาหมู่บ้านเน้นให้ประชาชนมีส่วนร่วม ร่วมคิด ร่วมทำ ร่วมรับประโยชน์ โดยผ่านการประชาคมหมู่บ้าน และประสานความร่วมมือกับสมาชิกสภาองค์การบริหารส่วนตำบล ผู้ใหญ่บ้าน กรรมการหมู่บ้าน ของแต่ละหมู่บ้าน

๔.๓ การส่งเสริม สนับสนุน การประสานงานเพื่อก่อให้เกิดการสร้างเครือข่ายการทำงาน ทั้งภาครัฐ องค์กรปกครองส่วนท้องถิ่นในพื้นที่ และพื้นที่อื่นๆ ส่วนราชการที่เกี่ยวข้อง รวมถึงภาคเอกชน องค์กรพัฒนาเอกชน เช่น อบจ., สส. ห้างร้านหรือบริษัท

๔.๔ การพัฒนาบุคลากรขององค์การบริหารส่วนตำบล ให้ก้าวหน้าในทุกด้าน เพื่อรองรับการเป็นประชาคมอาเซียน เช่น การบริการชุมชนด้วยความอบอุ่นและจริงใจ ใช้ภาษากลางเป็นภาษาสื่อศึกษาศิลปะ วัฒนธรรมของแต่ละประเทศในกลุ่มอาเซียน

๒.๓ เป้าประสงค์

๑. เส้นทางการคมนาคม ที่ได้มาตรฐาน
๒. ระบบสาธารณสุข/โรค/สาธารณสุขการ ที่เพียงพอและมีคุณภาพ
๓. การส่งเสริมอาชีพและการพัฒนาเกษตรชีววิถีตามหลักปรัชญาเศรษฐกิจ
๔. คุณภาพการศึกษาของประชาชนทุกระดับมีมาตรฐาน
๕. ประชาชนอยู่ดีมีสุข
๖. ประชาชนมีสุขภาพดีถ้วนหน้า
๗. ส่งเสริมการท่องเที่ยวเชิงวัฒนธรรม
๘. พัฒนาทรัพยากรธรรมชาติและสิ่งแวดล้อมที่ยั่งยืน
๙. พัฒนาการให้น่าอยู่
๑๐. พัฒนาระบบธรรมาภิบาล

๒.๔ ตัวชี้วัด

๑. จำนวนถนนที่ได้มาตรฐานเพิ่มขึ้น
๒. ระบบสาธารณสุข/โรค/สาธารณสุขการ ที่เพียงพอและมีคุณภาพ
๓. ประชาชนได้นำหลักปรัชญาเศรษฐกิจพอเพียง มาพัฒนาอาชีพและการพัฒนาระบบเกษตรเพิ่มขึ้น
๔. เด็กปฐมวัย เด็กนักเรียน นักศึกษา ประชาชนมีคุณภาพการศึกษาที่ดีเพิ่มขึ้น
๕. ร้อยละของจำนวนประชาชนมีสุขภาพดีเพิ่มขึ้น

๖. ร้อยละของจำนวนประชาชนอยู่ดีมีสุขเพิ่มขึ้น
๗. การส่งเสริมท่องเที่ยวเชิงวัฒนธรรมเพิ่มขึ้น
๘. การพัฒนาการจัดการทรัพยากรดิน น้ำและป่า เพิ่มขึ้น
๙. การพัฒนาสิ่งแวดล้อมเพิ่มขึ้น
๑๐. การพัฒนาองค์กรให้น้ำอยู่และมีระบบบริหารจัดการบ้านเมืองที่ดี

๒.๕ กลยุทธ์

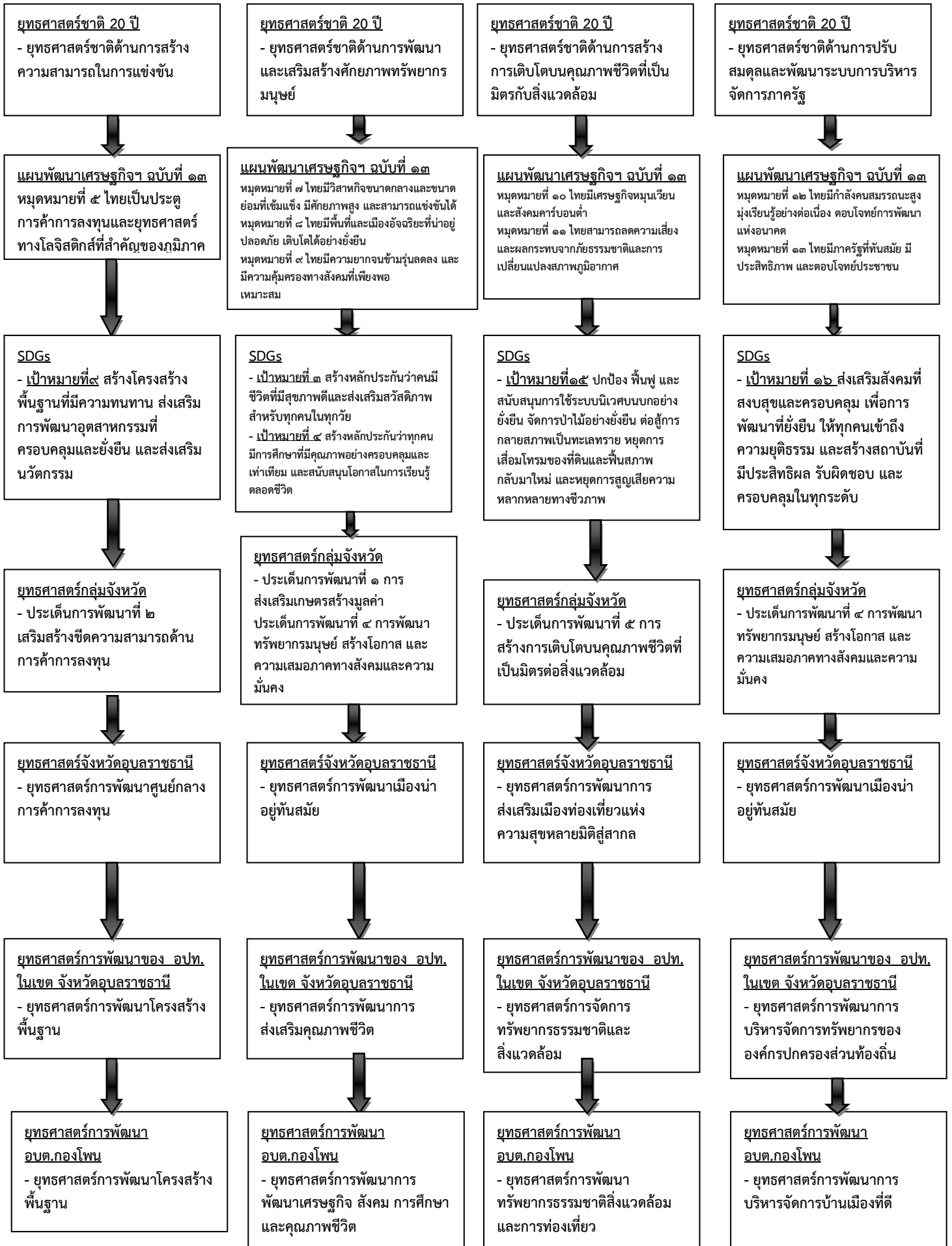
๑. การพัฒนาก่อสร้าง ปรับปรุงบำรุงรักษาถนน สะพาน ระบบระบายน้ำให้ได้มาตรฐาน
๒. การพัฒนาระบบประปาหมู่บ้านให้มีคุณภาพการไฟฟ้าทั่วถึงสว่างปลอดภัยและมีระบบผังเมืองที่ดี
๓. การพัฒนาระบบชลประทานทางการเกษตรที่เพียงพอ
๔. การพัฒนาและส่งเสริมอาชีพเกษตรชีววิถีตามหลักปรัชญาเศรษฐกิจพอเพียง
๕. การพัฒนาศูนย์พัฒนาเด็กเล็กให้เป็นต้นแบบแห่งการเรียนรู้สู่ AEC
๖. การส่งเสริมการศึกษาทั้งในระบบและนอกระบบให้ได้มาตรฐานสู่ AEC
๗. การสร้างสุขภาพชุมชนบนความร่วมมือ“บวรทส” เพื่อสู่ตำบลสุขภาวะ
๘. การพัฒนาคุณภาพชีวิตและความปลอดภัยในชีวิตและทรัพย์สินของประชาชน
๙. การพัฒนาสังคม คุณธรรมจริยธรรมศิลปวัฒนธรรมจารีตประเพณีและภูมิปัญญาท้องถิ่น
๑๐. การพัฒนาศักยภาพการท่องเที่ยว
๑๑. การพัฒนาและบริหารจัดการทรัพยากรดินน้ำและป่า
๑๒. การพัฒนาหมู่บ้านสีเขียวองค์กรสีเขียวพลังงานทางเลือก เพื่อสิ่งแวดล้อมที่ยั่งยืน
๑๓. การพัฒนา อบต. ให้น้ำอยู่
๑๔. การพัฒนาระบบบริหารจัดการบ้านเมืองที่ดี

๒.๖ จุดยืนทางยุทธศาสตร์

๑. การคมนาคมทั้งทางบก ทางน้ำ มีความสะดวกรวดเร็ว และมีสาธารณูปโภค/สาธารณูปการ
๒. พัฒนา ส่งเสริมอาชีพในท้องถิ่นมีรายได้เพิ่มขึ้น และเพิ่มพูน มูลค่าสินค้า เกษตรอินทรีย์ แบบครบวงจรและยกระดับรายได้ของประชาชน
๓. คุณภาพการศึกษาของประชาชนทุกระดับมีมาตรฐานและทั่วถึง
๔. พัฒนาคความมั่นคง ปลอดภัยในชีวิต และทรัพย์สินของประชาชนที่ดี รวมทั้งการป้องกันและแก้ไขปัญหายาเสพติดแบบยั่งยืน
๕. ประชาชนมีสุขภาพดีถ้วนหน้า รวมทั้งการป้องกันและควบคุมโรคติดต่อที่ดี
๖. การจัดการด้านทรัพยากรธรรมชาติและสิ่งแวดล้อม เพื่อการพัฒนาแบบยั่งยืน
๗. ส่งเสริมการท่องเที่ยวทางวัฒนธรรม และบำรุงรักษาภูมิปัญญาท้องถิ่น
๘. ส่งเสริม สนับสนุนการมีส่วนร่วมของประชาชนและหน่วยงานต่างๆ ที่ดี
๙. การบริหารจัดการที่ดี และให้บริการด้านเทคโนโลยีสารสนเทศแก่ประชาชน

๒.๗ ความเชื่อมโยงของยุทธศาสตร์ในภาพรวม

การจัดทำแผนพัฒนาท้องถิ่นขององค์การบริหารส่วนตำบล มีความเชื่อมโยงของยุทธศาสตร์ในภาพรวม ดังนี้



๓. การวิเคราะห์เพื่อพัฒนาท้องถิ่น

๓.๑ การวิเคราะห์กรอบการจัดทำยุทธศาสตร์ขององค์กรปกครองส่วนท้องถิ่น

ในการจัดทำแผนพัฒนาท้องถิ่นขององค์การบริหารส่วนตำบลได้ใช้การวิเคราะห์ SWOT Analysis/Demand (Demand Analysis)/Global Demand และ Trend ปัจจัยและสถานการณ์การเปลี่ยนแปลงที่มีผลต่อการพัฒนา อย่างน้อยต้องประกอบด้วย การวิเคราะห์ศักยภาพด้านเศรษฐกิจ ด้านสังคม ด้านทรัพยากรธรรมชาติและสิ่งแวดล้อม ซึ่งมีรายละเอียดดังนี้

๑.จุดแข็ง (S : Strength)

- มีเส้นทางการคมนาคม ที่สะดวกสามารถขนถ่ายพืชผลทางการเกษตรและเส้นทางการคมนาคมเชื่อมต่อไปยังตำบลที่ใกล้เคียง และยังเป็นถนนสายหลักอีกสายหนึ่งที่สามารถเป็นเส้นทางผ่านไปยัง ประเทศเพื่อนบ้านของเรา (สปป.ลาว)
- ผู้บริหารท้องถิ่นมีวิสัยทัศน์ และยึดถือแนวทางการบริหารงานตามหลักธรรมาภิบาลเป็นสำคัญ
- องค์การบริหารส่วนตำบลกองโพนให้การดูแลและการส่งเสริม รวมถึงการอำนวยความสะดวกให้กับผู้สูงอายุ ผู้พิการ ผู้ป่วยเอดส์ และผู้ยากไร้ อย่างทั่วถึงและต่อเนื่อง
- มีแหล่งท่องเที่ยวที่มีความอุดมสมบูรณ์ทางธรรมชาติที่สวยงามอยู่ในเขตตำบล(ถ้ำतालาว)
- มีการคัดสรรบุคลากรที่มีความรู้ความสามารถเข้ามาทำงาน

๒.จุดอ่อน (W : Weakness)

- ขาดแคลนน้ำใช้อุปโภค บริโภค และเพื่อการเกษตรในฤดูร้อน
- ประชาชนส่วนใหญ่ยังขาดความสนใจที่จะเข้ามามีส่วนร่วมในกิจกรรมของชุมชน
- ปัญหาขยะในชุมชน ประชาชนบางส่วนขาดจิตสำนึกในการรักษาความสะอาดและการจัดการขยะด้วยตัวเอง
- เครื่องมือเครื่องใช้ในการปฏิบัติงานไม่เพียงพอ
- การบริหารงานด้านโครงสร้างพื้นฐานไม่เพียงพอกับความต้องการของประชาชน
- โครงการในด้านการพัฒนาแหล่งท่องเที่ยวต้องใช้งบประมาณสูง ซึ่งองค์การบริหารส่วนตำบลมีงบประมาณจำกัด
- องค์การบริหารส่วนตำบลมีงบประมาณที่จำกัด
- สถานที่และอาคารที่ทำการคับแคบไม่เพียงพอ

๓.โอกาส (O : Opportunity)

- มีระบบเทคโนโลยีสารสนเทศที่ทันสมัย สำหรับเยาวชน ประชาชน เช่น มีบริการอินเทอร์เน็ตตำบลฟรี
- การขอรับสนับสนุนงบประมาณกรณีเร่งรัดและโครงการเกินศักยภาพมีหลายช่องทาง ได้แก่ จังหวัด กรมที่สังกัด และหน่วยงานอื่นที่เกี่ยวข้อง
- ได้รับงบประมาณจากส่วนกลางเพิ่มขึ้นเพื่อให้เพียงพอในการบริหารจัดการท้องถิ่น
- รัฐบาลมีนโยบายให้ประชาชนมีส่วนร่วมในการพัฒนาท้องถิ่นของตนเอง
- ได้รับความร่วมมือสนับสนุนจากหน่วยงานของรัฐเป็นอย่างดี การปฏิรูป ระบบราชการทำให้พนักงานเกิดความกระตือรือร้นในการปฏิบัติงาน

๔.ข้อจำกัด (T : Threat)

- ปัญหาโลกร้อน ทำให้สภาพภูมิอากาศเปลี่ยนแปลง ส่งผลกระทบต่อ การดำรงชีพและการประกอบอาชีพด้านเกษตรกรรมที่ต้องพึ่งพาธรรมชาติ
- การจัดสรรงบประมาณจากรัฐบาลใช้เวลาพอสมควรกว่าจะได้รับ ซึ่งเมื่อได้รับก็ล่าช้าไม่เป็นไปตามแผน และระยะเวลาที่ได้วางไว้
- ปัญหาการเกิดวาตภัยในฤดูร้อน โดยประชาชนจะจุดไฟเผาตอซังข้าวและทำให้เกิดไฟไหม้ลูกกรม และทำให้เกิดความเสียหายต่างๆ ตามมา
- กฎหมายและระเบียบต่างๆ ในการปฏิบัติงานทำให้ขาดความคล่องตัวในการบริหารงาน

● การถ่ายโอนภารกิจต่างๆ ไม่เป็นไปในแนวทางเดียวกัน ทำให้การปฏิบัติงาน เกิดความล่าช้าไม่เป็นไปตาม วัตถุประสงค์ที่วางไว้

● การพัฒนาบางด้านต้องเป็นไปตามกฎหมาย จึงไม่สามารถดำเนินการแก้ปัญหาได้ ต้องอาศัยความเสียสละของชุมชน เท่านั้น ซึ่งบางครั้งก็ทำได้ยากมาก

๓.๒ การประเมินสถานการณ์สภาพแวดล้อมภายนอกที่เกี่ยวข้อง

ในการจัดทำแผนพัฒนาท้องถิ่นขององค์การบริหารส่วนตำบลกองโพนนั้น ได้ทำการประเมินสถานการณ์สภาพแวดล้อม ภายนอกที่เกี่ยวข้อง ซึ่งมีรายละเอียดดังนี้

ดาน	สถานการณ์สภาพแวดล้อม ภายนอกที่เกี่ยวข้อง	ขอบข่ายและปริมาณ ของปัญหา/ ความต้องการ	พื้นที่เป้าหมาย/ กลุ่มเป้าหมาย	ความคาดหวังและ แนวโน้มอนาคต
๑. โครงการสร้าง พื้นฐาน	๑) ขาดแคลนแหล่งน้ำใน การเกษตรและน้ำประปา สำหรับอุปโภค-บริโภคยังไม่พอเพียงและยังไม่ได้ มาตรฐาน	- แหล่งน้ำและ น้ำประปาในการ อุปโภค-บริโภค	- ในเขตองค์การ บริหารส่วนตำบล	- ประชาชนมีแหล่ง น้ำและมีน้ำประปา ใช้ได้อย่างพอเพียงมี คุณภาพตาม มาตรฐานมากขึ้น
	๒) ไฟฟ้าส่องสว่างทาง และที่สาธารณะยังไม่ สามารถดำเนินการ ครอบคลุมพื้นที่ได้ ทั้งหมด	- ไฟฟ้า	- ทางและที่ สาธารณะในเขต องค์การบริหาร ส่วนตำบล	- ทางและที่ สาธารณะมีแสง สว่างเพียงพอ ประชาชนได้รับความ สะดวกในการ สัญจรไปมาและ ป้องกันการเกิด อาชญากรรมได้
	๓) ชุมชนขยายมากขึ้น ระบบระบายน้ำยังไม่ เพียงพอ เกิดการอุดตัน ส่งกลิ่นเหม็นก่อนความ รำคาญ	- ราง/ท่อระบายน้ำ	- พื้นที่ในเขต องค์การบริหาร ส่วนตำบล	- มีรางระบายน้ำ สามารถระบายน้ำ ได้สะดวก ไม่อุดตัน ไม่ส่งกลิ่นเหม็นก่อน ความรำคาญ
	๔) ประชาชนต้องการ เส้นทางในการสัญจรไป มาเพิ่มมากขึ้นและ องค์การบริหารส่วน ตำบลไม่สามารถ ดำเนินการได้เนื่องจาก พื้นที่ยังไม่เป็นที่ สาธารณะ จะดำเนินการ ได้ก็ต่อเมื่อต้องเป็นที่ สาธารณะ	- เส้นทางคมนาคม	- เส้นทางคมนาคม ที่เป็นสาธารณะ และประชาชนมี ความต้องการให้ ดำเนินการ	- มีเส้นทางในการ คมนาคมเพียงพอ และ ประชาชน ได้รับความสะดวก ในการสัญจรไปมา

दान	สถานการณ์ภาพแวดล้อม ภายนอกที่เกี่ยวข้อง	ขอบข่ายและ ปริมาณของปัญหา/ ความต้องการ	พื้นที่เป้าหมาย/ กลุ่มเป้าหมาย	ความคาดหวัง และ แนวโน้ม อนาคต
๒. ด้านงาน ส่งเสริมคุณภาพ ชีวิต	๑) มีการระบาดของโรค อุบัติใหม่ โรคระบาด โรคติดต่อ	- ด้านสาธารณสุข	- ในเขตองค์การ บริหารส่วนตำบล	ในพื้นที่ไม่มีการ ระบาดของโรค อุบัติใหม่ โรค ระบาด โรคติดต่อ
	๒) ประชาชนในพื้นที่ป่วย เป็นโรคเรื้อรังแนวโน้มที่ เพิ่มขึ้น เช่น เบาหวาน ความดัน		- ประชาชนกลุ่ม เสี่ยงและผู้ป่วย	
	๓) ปริมาณขยะ		- ในเขตองค์การ บริหารส่วนตำบล	- ปริมาณขยะถูก กำจัดให้หมดด้วย วิธีการที่ถูกต้อง
	๔) ประชาชนบริโภคอาหาร ที่ปลอดภัย		- ประชาชนในเขต องค์การบริหาร ส่วนตำบล	- ประชาชนทราบ และสามารถเลือก บริโภคอาหารที่ ปลอดภัยได้ถูกต้อง
	๕) ประชาชนในพื้นที่บาง รายมีที่อยู่อาศัยไม่มั่นคง แข็งแรง	- ที่อยู่อาศัย	- ประชาชนใน พื้นที่ที่ได้รับความ เดือนร้อนเรื่องที่อยู่ อาศัย	- ประชาชนใน พื้นที่ได้รับความ ช่วยเหลือซ่อมแซม ที่อยู่อาศัยให้มั่นคง แข็งแรง
	๖) ประชาชนบางครัวเรือน บริโภค-บริโภคน้ำที่ยังไม่ สะอาดและมีสิ่งเจือปน เช่น จากน้ำฝน น้ำที่ไม่ได้ คุณภาพ มีตะกอน	- การอุปโภค-บริโภค	- ประชาชนในเขต องค์การบริหาร ส่วนตำบล	- ประชาชนบริโภค น้ำที่สะอาดถูก สุขลักษณะ
	๗) เด็กและผู้สูงอายุบาง ครอบครัว ผู้สูงอายุอยู่ตาม ลำพัง และรับภาระในการ ดูแลเด็ก	- ปัญหาสังคม	- ผู้สูงอายุและเด็ก ในเขตองค์การ บริหารส่วนตำบล	- ผู้สูงอายุและเด็ก ได้รับการดูแลที่ดี

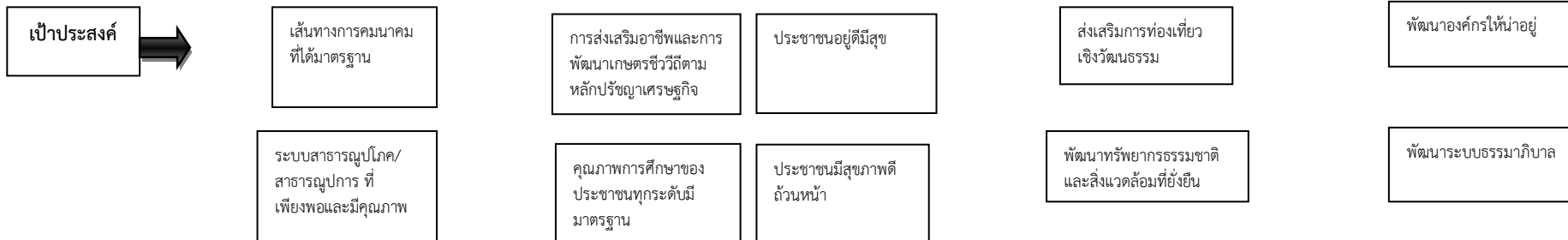
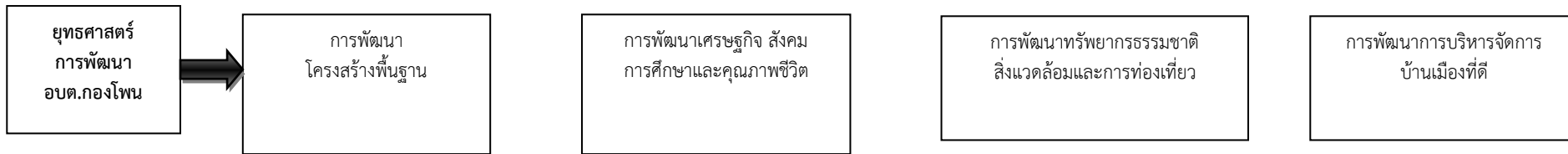
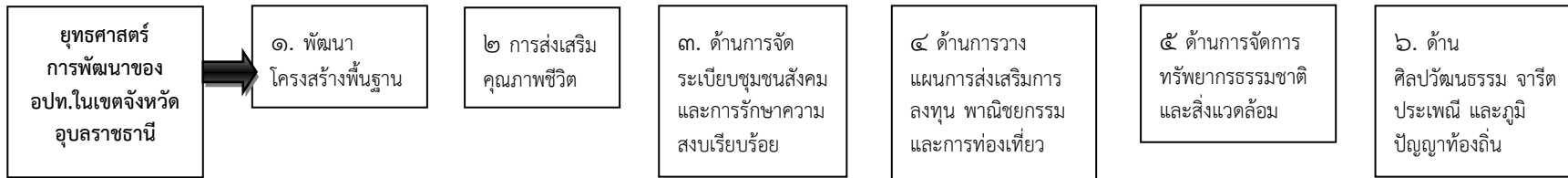
दान	สถานการณ์ภาพ แวดล้อม ภายนอกที่เกี่ยวข้อง	ขอบข่ายและปริมาณ ของปัญหา/ ความต้องการ	พื้นที่เป้าหมาย/ กลุ่มเป้าหมาย	ความคาดหวังและ แนวโน้มอนาคต
	๘) เยาวชนและวัยรุ่นติด เกมส์ สิ่งลามก บุหรี่ เหล้า สารเสพติด และ ท้องก่อนวัยอันสมควร		- เยาวชนและวัยรุ่น ในเขตองค์การ บริหารส่วนตำบล	- เยาวชนและวัยรุ่น มีอนาคตที่ดี
๓. ด้านการ วางแผน การ ส่งเสริมการลงทุน พาณิชย์กรรมและ การท่องเที่ยว	๑) ประชาชนขาดสถานที่ จำหน่ายสินค้า	- การพาณิชย์ กรรม	- ร้านค้าแผงลอย	- ร้านค้าแผงลอยมี สถานที่ในการขาย จำหน่ายสินค้า
	๒) ผลผลิตทาง การเกษตรราคาตกต่ำ ระยะทางการขนส่ง ผลผลิตไกลจากแหล่งรับ ซื้อ		- เกษตรกรในพื้นที่	- ผลผลิตมีราคา สูงขึ้น
	๓) ค่าแรงต่ำค่าครองชีพ สูงขาดแคลนการจ้างงาน		- ผู้ประกอบอาชีพ รับจ้าง	- ค่าแรงสูงขึ้น เหมาะสมกับค่า ครองชีพ มีการจ้าง งานมากขึ้น
	๔) ในเขตองค์การบริหาร ส่วนตำบลไม่มีแหล่ง ท่องเที่ยวและกิจกรรม การท่องเที่ยว		- ในเขตองค์การ บริหารส่วนตำบล	- มีแหล่งท่องเที่ยว ในเขตองค์การ บริหารส่วนตำบล และส่งเสริม กิจกรรมการ ท่องเที่ยวเพิ่มมาก ขึ้น
๔. ด้านการจัด ระเบียบชุมชนและ การรักษาความสงบ เรียบร้อย	๑) การจราจรบนถนนมี เพิ่มมากขึ้นอาจทำให้เกิด อุบัติเหตุขึ้นได้	- การจราจร	ประชาชนที่สัญจร ไปมาบนถนน	มีระบบควบคุม การจราจร เช่น ติดตั้งสัญญาณไฟ กระพริบเพื่อเตือน ให้ระมัดระวัง
	๒) มีการทำลายและลัก ขโมยทรัพย์สินของ ประชาชนและราชการ รวมทั้งเกิดการทะเลาะ วิวาทกันในชุมชน	- การรักษาความ ปลอดภัยในชีวิตและ ทรัพย์สินของ ประชาชน	- ประชาชนและ ส่วนราชการ	- มีการป้องกันและ รักษาความ ปลอดภัยในชีวิต และทรัพย์สินของ ประชาชนและส่วน ราชการ

ความเชื่อมโยงของยุทธศาสตร์การพัฒนาในภาพรวม

โครงสร้างความเชื่อมโยงแผนยุทธศาสตร์การพัฒนาขององค์การบริหารส่วนตำบลกองโพน พ.ศ.๒๕๖๖ - ๒๕๗๐





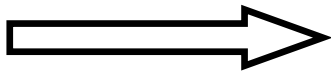


แผนที่ยุทธศาสตร์

ยุทธศาสตร์การพัฒนาขององค์การบริหารส่วนตำบลกองโพ

“ กองโพน่าอยู่ อยู่น้ำอยู่ข้าว ถ้ำตาลาวน่าเที่ยว มาตรฐานเดียวกันทุกโรงเรียน ”

วิสัยทัศน์



ยุทธศาสตร์



การพัฒนาโครงสร้างพื้นฐาน

การพัฒนาเศรษฐกิจ สังคม การศึกษาและคุณภาพชีวิต

การพัฒนาทรัพยากรธรรมชาติ สิ่งแวดล้อมและการท่องเที่ยว

การพัฒนาการบริหารจัดการบ้านเมืองที่ดี

เป้าประสงค์



เส้นทางการคมนาคมที่ได้มาตรฐาน

การส่งเสริมอาชีพและการพัฒนาเกษตรชีววิถีตามหลักปรัชญาเศรษฐกิจ

คุณภาพการศึกษาของประชาชนทุกระดับมีมาตรฐาน

ส่งเสริมการท่องเที่ยวเชิงวัฒนธรรม

พัฒนาองค์กรให้น่าอยู่

ระบบสาธารณสุข/สาธารณสุขการที่เพียงพอและมีคุณภาพ

ประชาชนอยู่ดีมีสุข

ประชาชนมีสุขภาพดีถ้วนหน้า

พัฒนาทรัพยากรธรรมชาติและสิ่งแวดล้อมที่ยั่งยืน

พัฒนาระบบธรรมาภิบาล

คำเป้าหมาย



- จำนวนโครงการ
- จำนวนโครงการ
- จำนวนโครงการ
- จำนวนโครงการ
- จำนวนโครงการ
- จำนวนโครงการ
- จำนวนโครงการ
- จำนวนโครงการ
- จำนวนโครงการ
- จำนวนโครงการ
- จำนวนโครงการ
- จำนวนโครงการ
- จำนวนโครงการ
- จำนวนโครงการ
- จำนวนโครงการ
- จำนวนโครงการ

กลยุทธ์



การพัฒนาก่อสร้างปรับปรุงบำรุงถนน สะพานระบบระบายน้ำให้ได้มาตรฐาน

พัฒนาระบบประปาหมู่บ้านให้มีคุณภาพ การไฟฟ้าทั่วถึงสว่างปลอดภัยและมีระบบผังเมืองที่ดี

การพัฒนาและส่งเสริมอาชีพเกษตรชีววิถีตามหลักปรัชญาเศรษฐกิจพอเพียง

พัฒนาศูนย์พัฒนาเด็กเล็กให้เป็นต้นแบบแห่งการเรียนรู้สู่ AEC

พัฒนาศักยภาพการท่องเที่ยว

พัฒนา อบต. ให้น่าอยู่

พัฒนาระบบชลประทานทางการเกษตรที่เพียงพอ

ส่งเสริมการศึกษาทั้งในระบบและนอกระบบให้ได้มาตรฐาน สู่ AEC

สร้างสุขภาพชุมชน บนความร่วมมือ“บวรทส” ก้าวสู่ตำบลสุขภาวะ

พัฒนาและบริหารจัดการทรัพยากรดินน้ำและป่า

หมู่บ้านสีเขียว องค์กรสีเขียว พลังงานทางเลือกเพื่อสิ่งแวดล้อมที่ยั่งยืน

พัฒนาระบบบริหารจัดการบ้านเมือง

พัฒนาคุณภาพชีวิต และความปลอดภัยในชีวิตและทรัพย์สินของประชาชน

พัฒนาสังคม ศิลปะ วัฒนธรรม จารีตประเพณี และภูมิปัญญาท้องถิ่น

ส่วนที่ ๓

การนำแผนพัฒนาท้องถิ่นไปสู่การปฏิบัติ

๓.๑ ยุทธศาสตร์การพัฒนาท้องถิ่นและยุทธศาสตร์ระดับมหภาคเพื่อนำไปสู่การปฏิบัติ

ที่	แผนยุทธศาสตร์ชาติ ๒๐ ปี	แผนพัฒนาเศรษฐกิจและสังคมแห่งชาติ ฉบับที่ ๑๓	SDGs	ยุทธศาสตร์จังหวัด	ยุทธศาสตร์การพัฒนาของอปท.ในเขต จังหวัด	ยุทธศาสตร์การพัฒนา (อปท.)	กลยุทธ์	แผนงาน	หน่วยงานรับผิดชอบหลัก
๑	ยุทธศาสตร์ชาติด้านการสร้างความสามารถในการแข่งขัน	หมุดหมายที่ ๕ ไทยเป็นประตูการค้าการลงทุนและยุทธศาสตร์ทางโลจิสติกส์ที่สำคัญของภูมิภาค	เป้าหมายที่ ๙ สร้างโครงสร้างพื้นฐานที่มีความทนทาน ส่งเสริมการพัฒนาอุตสาหกรรมที่ครอบคลุมและยั่งยืน และส่งเสริมนวัตกรรม	ยุทธศาสตร์การพัฒนา ศูนย์กลางการค้าการลงทุน	ยุทธศาสตร์การพัฒนาโครงสร้างพื้นฐาน	ยุทธศาสตร์การพัฒนาโครงสร้างพื้นฐาน	- การพัฒนาก่อสร้าง ปรับปรุงบำรุงถนน สะพานระบบระบายน้ำให้ได้มาตรฐาน - การพัฒนาระบบประปาหมู่บ้าน ให้มีคุณภาพ การไฟฟ้าทั่วถึง สว่างปลอดภัยและมีระบบผังเมืองที่ดี - การพัฒนาระบบชลประทานทางการเกษตรที่เพียงพอ	-เคหะและชุมชน -อุตสาหกรรมและการโยธา	กองช่าง

๒	ยุทธศาสตร์ชาติ ด้านการพัฒนา และเสริมสร้าง ศักยภาพ ทรัพยากรมนุษย์	หมวดหมู่ที่ ๗ ไทยมี วิสาหกิจขนาดกลาง และขนาดย่อมที่ เข้มแข็ง มีศักยภาพสูง และสามารถแข่งขันได้ หมวดหมู่ที่ ๘ ไทยมี พื้นที่และเมือง อัจฉริยะที่น่าอยู่ ปลอดภัย เด็บโตได้ อย่างยั่งยืนหมวดหมู่ที่ ๙ ไทยมีความยากจน ข้ามรุ่นลดลง และมี ความคุ้มครองทาง สังคมที่เพียงพอ เหมาะสม	เป้าหมายที่ ๓ สร้าง หลักประกัน ว่าคนมีชีวิตที่ มีสุขภาพดี และส่งเสริม สวัสดิภาพ สำหรับทุกคน ในทุกวัย เป้าหมายที่ ๔ สร้าง หลักประกัน ว่าทุกคนมี การศึกษาที่มี คุณภาพอย่าง ครอบคลุม และเท่าเทียม และ สนับสนุน โอกาสในการ เรียนรู้ตลอด	ยุทธศาสตร์ การพัฒนา เมืองน่าอยู่ ทันสมัย	ยุทธศาสตร์การพัฒนากการ ส่งเสริมคุณภาพชีวิต	ยุทธศาสตร์การ พัฒนาการพัฒนา เศรษฐกิจ สังคม การศึกษาและคุณภาพ ชีวิต	- การพัฒนาและ ส่งเสริมอาชีพเกษตรกรชีว วิถีตามหลักปรัชญา เศรษฐกิจพอเพียง -การ ส่งเสริมการศึกษาทั้งใน ระบบและนอกระบบให้ ได้มาตรฐาน สู่ AEC - การพัฒนาคุณภาพชีวิต และความปลอดภัยใน ชีวิตและทรัพย์สินของ ประชาชน -การ พัฒนาศูนย์พัฒนาเด็ก เล็ก ให้เป็นต้นแบบแห่ง การเรียนรู้ สู่ AEC - การสร้างสุขภาพชุมชน บนความร่วมมือ “บวรทส” ก้าวสู่ตำบล สุขภาวะ - การพัฒนาสังคม ศิลปะ วัฒนธรรม จารีตประเพณี และภูมิ ปัญญาท้องถิ่น	-การรักษา ความสงบ ภายใน -สร้าง ความเข้มแข็ง ของชุมชน -การศึกษา -สาธารณสุข -สังคม สงเคราะห์ - การศาสนา วัฒนธรรมและ นันทนาการ	สำนักปลัด กอง การศึกษาฯ
---	--	--	---	---	---	--	---	---	-------------------------------

๓	ยุทธศาสตร์ชาติ ด้านการสร้างการ เติบโตบน คุณภาพชีวิตที่ เป็นมิตรกับ สิ่งแวดล้อม	หมุดหมายที่ ๑๐ ไทยมี เศรษฐกิจหมุนเวียน และสังคมคาร์บอนต่ำ หมุดหมายที่ ๑๑ ไทย สามารถลดความเสี่ยง และผลกระทบจากภัย ธรรมชาติและการ เปลี่ยนแปลงสภาพ ภูมิอากาศ	เป้าหมายที่ ๑๕ ปกป้อง ฟื้นฟู และ สนับสนุนการ ใช้ระบบนิเวศ บนบกอย่าง ยั่งยืน จัดการ ป่าไม้อย่าง ยั่งยืน ต่อสู้ การกลาย สภาพเป็น ทะเลทราย หยุดการเสื่อม โทรมของ ที่ดินและพื้น สภาพกลับมา ใหม่ และหยุด การสูญเสีย ความ หลากหลาย ทางชีวภาพ	ยุทธศาสตร์ การ พัฒนาการ ส่งเสริมเมือง ท่องเที่ยวแห่ง ความสุข หลายมิติสู่ สากล	ยุทธศาสตร์การจัดการ ทรัพยากรธรรมชาติและ สิ่งแวดล้อม	ยุทธศาสตร์การพัฒนา ทรัพยากรธรรมชาติและ สิ่งแวดล้อมและการ ท่องเที่ยว	- การพัฒนา ศักยภาพการ ท่องเที่ยว การพัฒนาและ บริหารจัดการ ทรัพยากรดิน น้ำ และป่า -การพัฒนา หมู่บ้านสีเขียว องค์กรสีเขียว พลังงานทางเลือก เพื่อสิ่งแวดล้อมที่ ยั่งยืน	- บริหารงาน ทั่วไป - การเกษตร	สำนักปลัด
---	---	---	--	--	---	--	--	-------------------------------------	-----------

๔	ยุทธศาสตร์ชาติ ด้านการปรับ สมดุลและพัฒนา ระบบการบริหาร จัดการภาครัฐ	หมวดหมู่ที่ ๑๒ ไทย มีกำลังคนสมรรถนะสูง มุ่งเรียนรู้อย่างต่อเนื่อง ตอบโจทย์การพัฒนา แห่งอนาคต หมวดหมู่ที่ ๑๓ ไทย มีภาครัฐที่ทันสมัย มี ประสิทธิภาพ และตอบ โจทย์ประชาชน	เป้าหมายที่ ๑๖ ส่งเสริม สังคมที่สงบ สุขและ ครอบคลุม เพื่อการ พัฒนาที่ยั่งยืน ให้ทุกคน เข้าถึงความ ยุติธรรม และ สร้างสถาบัน ที่มี ประสิทธิผล รับผิดชอบ และ ครอบคลุมใน ทุกระดับ	ยุทธศาสตร์ การพัฒนา เมืองน่าอยู่ ทันสมัย	ยุทธศาสตร์การพัฒนากการ บริหารจัดการทรัพยากร ขององค์กรปกครองส่วน ท้องถิ่น	ยุทธศาสตร์การ พัฒนาการบริหาร จัดการบ้านเมืองที่ดี	- การพัฒนา อบต. ให้น่าอยู่ - การพัฒนา ระบบบริหาร จัดการบ้านเมืองที่ดี	- บริหารงาน ทั่วไป	สำนักปลัด กองคลัง กองช่าง กอง การศึกษาฯ
---	---	---	---	---	---	---	---	-----------------------	---

บัญชีสรุปโครงการพัฒนา

แผนพัฒนาท้องถิ่น (พ.ศ.๒๕๖๖ - ๒๕๗๐) ทบพวน ครั้งที่ ๑/ ๒๕๖๖

องค์การบริหารส่วนตำบลกองโพ้น

แบบ ผ.๐๑

ยุทธศาสตร์	ปี ๒๕๖๖		ปี ๒๕๖๗		ปี ๒๕๖๘		ปี ๒๕๖๙		ปี ๒๕๗๐		รวม ๕ ปี	
	จำนวนโครงการ	งบประมาณ (บาท)	จำนวนโครงการ	งบประมาณ (บาท)	จำนวนโครงการ	งบประมาณ (บาท)	จำนวนโครงการ	งบประมาณ (บาท)	จำนวนโครงการ	งบประมาณ (บาท)	จำนวนโครงการ	งบประมาณ (บาท)
๑) ยุทธศาสตร์การพัฒนาด้านโครงสร้างพื้นฐาน												
๑.๑ กลยุทธ์การพัฒนาการก่อสร้าง ปรับปรุงบำรุงถนน สะพาน ระบบระบายน้ำให้ได้มาตรฐาน												
(๑) แผนงานอุตสาหกรรมและการโยธา	๗๒	๓๕,๘๙๕,๐๐๐	๖๘	๒๗,๗๑๐,๐๐๐	๕๑	๒๓,๘๑๐,๐๐๐	๖๕	๒๕,๐๒๕,๐๐๐	๕๕	๒๒,๙๔๐,๐๐๐	๓๑๑	๑๓๕,๓๘๐,๐๐๐
๑.๒ กลยุทธ์การพัฒนาระบบประปาหมู่บ้าน ให้มีคุณภาพ การไฟฟ้าทั่วถึง สว่างปลอดภัยและมีระบบผังเมืองที่ดี												
(๑) แผนงานอุตสาหกรรมและการโยธา	๑๕	๕,๓๐๐,๐๐๐	๑๕	๕,๐๐๐,๐๐๐	๑๕	๕,๐๐๐,๐๐๐	๑๕	๕,๐๐๐,๐๐๐	๑๕	๕,๐๐๐,๐๐๐	๗๕	๒๕,๓๐๐,๐๐๐
๑.๓ กลยุทธ์การพัฒนาระบบชลประทานทางการเกษตรที่เพียงพอ												
(๑) แผนงานอุตสาหกรรมและการโยธา	๕	๓,๒๐๐,๐๐๐	๕	๓,๒๐๐,๐๐๐	๕	๓,๒๐๐,๐๐๐	๕	๓,๒๐๐,๐๐๐	๕	๓,๒๐๐,๐๐๐	๒๕	๑๖,๐๐๐,๐๐๐
รวม	๙๒	๔๔,๓๙๕,๐๐๐.๐๐	๘๘	๓๕,๙๑๐,๐๐๐	๗๑	๓๒,๐๑๐,๐๐๐	๘๕	๓๓,๒๒๕,๐๐๐	๗๕	๓๑,๑๔๐,๐๐๐	๔๑๑	๑๗๖,๖๘๐,๐๐๐
๒) ยุทธศาสตร์การพัฒนาด้านเศรษฐกิจ สังคม การศึกษาและคุณภาพชีวิต												
๒.๑ กลยุทธ์การพัฒนาและส่งเสริมอาชีพ เกษตรชีวิตที่ดีตามหลักปรัชญาเศรษฐกิจพอเพียง												
(๑) แผนงานสร้างความเข้มแข็งของชุมชน	๗	๓๘๐,๐๐๐	๗	๓๖๐,๐๐๐	๗	๔๐๐,๐๐๐	๗	๔๐๐,๐๐๐	๗	๓๘๐,๐๐๐	๓๕	๑,๙๒๐,๐๐๐
๒.๒ กลยุทธ์การพัฒนาศูนย์พัฒนาเด็กเล็ก ให้เป็นต้นแบบแห่งการเรียนรู้ สู่ AEC												
(๑) แผนงานการศึกษา	๑๗	๖,๑๖๕,๐๐๐	๑๗	๖,๑๑๕,๐๐๐	๑๗	๖,๑๑๕,๐๐๐	๑๗	๕,๙๖๕,๐๐๐	๑๔	๕,๙๖๕,๐๐๐	๑๔	๓๐,๓๒๕,๐๐๐

บัญชีสรุปโครงการพัฒนา

แผนพัฒนาท้องถิ่น (พ.ศ.๒๕๖๖ - ๒๕๗๐) ทบพวน ครั้งที่ ๑/ ๒๕๖๖

องค์การบริหารส่วนตำบลกองโพ้น

แบบ ผ.๐๑

ยุทธศาสตร์	ปี ๒๕๖๖		ปี ๒๕๖๗		ปี ๒๕๖๘		ปี ๒๕๖๙		ปี ๒๕๗๐		รวม ๕ ปี	
	จำนวนโครงการ	งบประมาณ (บาท)	จำนวนโครงการ	งบประมาณ (บาท)	จำนวนโครงการ	งบประมาณ (บาท)	จำนวนโครงการ	งบประมาณ (บาท)	จำนวนโครงการ	งบประมาณ (บาท)	จำนวนโครงการ	งบประมาณ (บาท)
๒.๓ กลยุทธ์การส่งเสริมและสนับสนุนสุขภาพชุมชน บนความร่วมมือ“บวรทส” ก้าวสู่ตำบลสุขภาพะ												
(๑) แผนงานสาธารณสุข	๑๓	๑,๑๑๐,๐๐๐	๑๒	๙๗๐,๐๐๐	๑๓	๑,๑๖๐,๐๐๐	๑๒	๑,๐๒๐,๐๐๐	๑๓	๑,๑๖๐,๐๐๐	๖๓	๕,๔๒๐,๐๐๐
๒.๔ กลยุทธ์การพัฒนาคุณภาพชีวิตและความปลอดภัยในชีวิตและทรัพย์สินของประชาชน												
(๑) แผนงานสังคมสงเคราะห์	๕	๒๒๐,๐๐๐	๕	๑๙๐,๐๐๐	๕	๒๔๐,๐๐๐	๕	๑๙๐,๐๐๐	๕	๑๙๐,๐๐๐	๒๕	๑,๐๓๐,๐๐๐
(๒) แผนงานการรักษาความสงบภายใน	๑๓	๙๖๕,๐๐๐	๑๒	๘๓๕,๐๐๐	๑๒	๑,๒๘๕,๐๐๐	๑๓	๙๘๕,๐๐๐	๑๒	๘๓๕,๐๐๐	๖๒	๕,๙๐๕,๐๐๐
๒.๕ กลยุทธ์การพัฒนาสังคมศิลปะ วัฒนธรรมจารีตประเพณี และภูมิปัญญาท้องถิ่น												
(๑) แผนงานการศาสนา วัฒนธรรม และนันทนาการ	๓๑	๖,๓๔๕,๐๐๐	๒๙	๕,๔๕๕,๐๐๐	๓๐	๕,๗๙๕,๐๐๐	๒๙	๕,๒๙๕,๐๐๐	๒๗	๔,๕๙๕,๐๐๐	๑๔๖	๒๗,๔๘๕,๐๐๐
รวม	๘๖	๑๕,๑๘๕,๐๐๐	๘๒	๑๓,๙๒๕,๐๐๐	๘๔	๑๔,๙๙๕,๐๐๐	๘๓	๑๓,๘๕๕,๐๐๐	๗๘	๑๓,๑๒๕,๐๐๐	๓๔๕	๗๑,๐๘๕,๐๐๐
๓)ยุทธศาสตร์การพัฒนาด้านทรัพยากรธรรมชาติสิ่งแวดล้อมและการท่องเที่ยว												
๓.๑ กลยุทธ์การพัฒนาศักยภาพการท่องเที่ยว												
(๑) แผนงานบริหารงานทั่วไป	๒	๘๐๐,๐๐๐	๒	๘๐๐,๐๐๐	๒	๘๐๐,๐๐๐	๒	๘๐๐,๐๐๐	๒	๘๐๐,๐๐๐	๑๐	๔,๐๐๐,๐๐๐
๓.๒ กลยุทธ์การพัฒนาและบริหารจัดการทรัพยากรดิน น้ำ และป่า												
(๑) แผนงานบริหารงานทั่วไป	๒	๑,๔๐๐,๐๐๐	๒	๑,๔๐๐,๐๐๐	๒	๑,๔๐๐,๐๐๐	๒	๑,๔๐๐,๐๐๐	๒	๑,๔๐๐,๐๐๐	๑๐	๗,๐๐๐,๐๐๐
๓.๓ กลยุทธ์การพัฒนาและบริหารจัดการทรัพยากรดิน น้ำ และป่า												
(๑) แผนงานการเกษตร	๙	๔๘๐,๐๐๐	๙	๔๘๐,๐๐๐	๙	๔๘๐,๐๐๐	๙	๔๘๐,๐๐๐	๙	๔๘๐,๐๐๐	๔๕	๒,๔๐๐,๐๐๐
รวม	๑๓	๒,๖๘๐,๐๐๐	๑๓	๒,๖๘๐,๐๐๐	๑๓	๒,๖๘๐,๐๐๐	๑๓	๒,๖๘๐,๐๐๐	๑๓	๒,๖๘๐,๐๐๐	๖๕	๑๓,๔๐๐,๐๐๐

บัญชีสรุปโครงการพัฒนา

แผนพัฒนาท้องถิ่น (พ.ศ.๒๕๖๖ - ๒๕๗๐) ทบพวน ครั้งที่ ๑/ ๒๕๖๖

องค์การบริหารส่วนตำบลกองโพน

แบบ ผ.๐๑

ยุทธศาสตร์	ปี ๒๕๖๖		ปี ๒๕๖๗		ปี ๒๕๖๘		ปี ๒๕๖๙		ปี ๒๕๗๐		รวม ๕ ปี	
	จำนวนโครงการ	งบประมาณ (บาท)	จำนวนโครงการ	งบประมาณ (บาท)	จำนวนโครงการ	งบประมาณ (บาท)	จำนวนโครงการ	งบประมาณ (บาท)	จำนวนโครงการ	งบประมาณ (บาท)	จำนวนโครงการ	งบประมาณ (บาท)
๔) ยุทธศาสตร์การพัฒนาด้านการบริหารจัดการบ้านเมืองที่ดี												
๔.๑ กลยุทธ์การพัฒนา อบต. ให้น่าอยู่												
(๑) แผนงานบริหารงานทั่วไป	๑๑	๒,๒๔๐,๐๐๐	๙	๒,๐๔๐,๐๐๐	๑๐	๒,๑๔๐,๐๐๐	๑๐	๒,๒๔๐,๐๐๐	๙	๒,๐๔๐,๐๐๐	๔๙	๑๐,๗๐๐,๐๐๐
๔.๒ กลยุทธ์การพัฒนาระบบบริหารจัดการบ้านเมืองที่ดี												
(๑) แผนงานบริหารงานทั่วไป	๓	๘๐,๐๐๐	๓	๑๐๐,๐๐๐	๓	๑๐๐,๐๐๐	๕	๑,๐๐๐,๐๐๐	๓	๑๐๐,๐๐๐	๑๗	๑,๓๘๐,๐๐๐
รวม	๑๔	๒,๓๒๐,๐๐๐	๑๒	๒,๑๔๐,๐๐๐	๑๓	๒,๒๔๐,๐๐๐	๑๕	๓,๒๔๐,๐๐๐	๑๒	๒,๑๔๐,๐๐๐	๖๖	๑๒,๐๘๐,๐๐๐
รวมทั้งสิ้น	๒๐๕	๖๔,๕๘๐,๐๐๐	๑๙๕	๕๔,๖๕๕,๐๐๐	๑๘๑	๕๑,๙๒๕,๐๐๐	๑๙๖	๕๓,๐๐๐,๐๐๐	๑๗๘	๔๙,๐๘๕,๐๐๐	๘๘๗	๒๗๓,๒๔๕,๐๐๐

บัญชีสรุปโครงการที่เกินศักยภาพขององค์กรปกครองส่วนท้องถิ่น
แผนพัฒนาท้องถิ่น (พ.ศ.๒๕๖๖ - ๒๕๗๐) ทบพวน ครั้งที่ ๑/ ๒๕๖๖
องค์การบริหารส่วนตำบลกองโพ้น

แบบ ผ.๐๑

ยุทธศาสตร์	ปี ๒๕๖๖		ปี ๒๕๖๗		ปี ๒๕๖๘		ปี ๒๕๖๙		ปี ๒๕๗๐		รวม ๕ ปี	
	จำนวนโครงการ	งบประมาณ (บาท)	จำนวนโครงการ	งบประมาณ (บาท)	จำนวนโครงการ	งบประมาณ (บาท)	จำนวนโครงการ	งบประมาณ (บาท)	จำนวนโครงการ	งบประมาณ (บาท)	จำนวนโครงการ	งบประมาณ (บาท)
๑) ยุทธศาสตร์การพัฒนาด้านโครงสร้างพื้นฐาน												
๑.๑ กลยุทธ์การพัฒนาก่อสร้าง ปรับปรุงบำรุงถนน สะพาน ระบบระบายน้ำให้ได้มาตรฐาน												
(๑) แผนงานอุตสาหกรรมและการโยธา	๑๕	๖๖,๐๐๐,๐๐๐	๑๕	๖๖,๐๐๐,๐๐๐	๑๕	๖๖,๐๐๐,๐๐๐	๑๕	๖๖,๐๐๐,๐๐๐	๑๕	๕๖,๓๐๐,๐๐๐	๗๕	๓๒๐,๓๐๐,๐๐๐
๑.๒ กลยุทธ์การพัฒนาระบบประปาหมู่บ้าน ให้มีคุณภาพ การไฟฟ้าทั่วถึง สว่างปลอดภัยและมีระบบผังเมืองที่ดี												
(๑) แผนงานอุตสาหกรรมและการโยธา	๑	๒,๐๐๐,๐๐๐	๑	๒,๐๐๐,๐๐๐	๑	๒,๐๐๐,๐๐๐	๑	๒,๐๐๐,๐๐๐	๑	๒,๐๐๐,๐๐๐	๕	๑๐,๐๐๐,๐๐๐
๑.๓ กลยุทธ์การพัฒนาระบบชลประทานทางการเกษตรที่เพียงพอ												
(๑) แผนงานอุตสาหกรรมและการโยธา	๑	๒๐,๐๐๐,๐๐๐	๑	๒๐,๐๐๐,๐๐๐	๑	๒๐,๐๐๐,๐๐๐	๑	๒๐,๐๐๐,๐๐๐	๑	๒๐,๐๐๐,๐๐๐	๕	๑๐๐,๐๐๐,๐๐๐
รวม	๑๗	๖๖,๐๐๐,๐๐๐.๐๐	๑๗	๖๖,๐๐๐,๐๐๐.๐๐	๑๗	๖๖,๐๐๐,๐๐๐.๐๐	๑๗	๖๖,๐๐๐,๐๐๐.๐๐	๑๗	๕๖,๓๐๐,๐๐๐.๐๐	๘๕	๔๓๐,๓๐๐,๐๐๐.๐๐
รวมทั้งสิ้น	๑๗	๖๖๐๐๐๐๐.๐๐	๑๗	๖๖,๐๐๐,๐๐๐	๑๗	๖๖,๐๐๐,๐๐๐	๑๗	๖๖,๐๐๐,๐๐๐	๑๗	๕๖,๓๐๐,๐๐๐.๐๐	๘๕	๓๒๐,๓๐๐,๐๐๐

บัญชีสรุปโครงการพัฒนา ที่นำมาจากแผนพัฒนาหมู่บ้านและชุมชน
องค์การบริหารส่วนตำบลกองโพน

แบบ ผ.๐๑/๑

ยุทธศาสตร์	ปี ๒๕๖๖		ปี ๒๕๖๗		ปี ๒๕๖๘		ปี ๒๕๖๙		ปี ๒๕๗๐		รวม ๕ ปี	
	จำนวนโครงการ	งบประมาณ (บาท)	จำนวนโครงการ	งบประมาณ (บาท)	จำนวนโครงการ	งบประมาณ (บาท)	จำนวนโครงการ	งบประมาณ (บาท)	จำนวนโครงการ	งบประมาณ (บาท)	จำนวนโครงการ	งบประมาณ (บาท)
๑) ยุทธศาสตร์การพัฒนาด้านโครงสร้างพื้นฐาน แผนงานอุตสาหกรรมและการโยธา	๕	๘๐๐,๐๐๐	๕	๕๐๐,๐๐๐	๕	๘๐๐,๐๐๐	๕	๕๐๐,๐๐๐	๕	๘๐๐,๐๐๐	๒๕	๓,๔๐๐,๐๐๐
รวม	๕	๘๐๐๐๐๐.๐๐	๕	๕๐๐,๐๐๐	๕	๘๐๐,๐๐๐	๕	๕๐๐,๐๐๐	๕	๘๐๐,๐๐๐.๐๐	๒๕	๓,๔๐๐,๐๐๐
รวมทั้งสิ้น	๕	๘๐๐๐๐๐.๐๐	๕	๕๐๐,๐๐๐	๕	๘๐๐,๐๐๐	๕	๕๐๐,๐๐๐	๕	๘๐๐,๐๐๐.๐๐	๒๕	๓,๔๐๐,๐๐๐

รายละเอียดโครงการพัฒนา

แผนพัฒนาท้องถิ่น(พ.ศ. ๒๕๖๖ - ๒๕๗๐) ทบพวน ครั้งที่ ๑/ ๒๕๖๖

องค์การบริหารส่วนตำบลกองโพน

แบบ ผ.๐๒

ก. ยุทธศาสตร์ชาติ ๒๐ ปี ยุทธศาสตร์ที่ ๒ ยุทธศาสตร์ชาติด้านการสร้างความสามารถในการแข่งขัน

ข. แผนพัฒนาเศรษฐกิจและสังคมแห่งชาติ ฉบับที่ ๑๓ หมายความว่า ๕ ไทยเป็นประตูการค้าการลงทุนและยุทธศาสตร์ทางโลจิสติกส์ที่สำคัญของภูมิภาค

ค. Sustainable Development Goals : SDGs เป้าหมายที่ ๙ สร้างโครงสร้างพื้นฐานที่มีความทนทาน ส่งเสริมการพัฒนาอุตสาหกรรมที่ครอบคลุมและยั่งยืน และส่งเสริมนวัตกรรม

ง. ยุทธศาสตร์จังหวัด ยุทธศาสตร์ที่ ๔ ยุทธศาสตร์การพัฒนาศูนย์กลางการค้าการลงทุน

จ. ยุทธศาสตร์การพัฒนาขององค์กรปกครองส่วนท้องถิ่นในเขตจังหวัด ยุทธศาสตร์ที่ ๑ ยุทธศาสตร์การพัฒนาโครงสร้างพื้นฐาน

๑. ยุทธศาสตร์การพัฒนาด้านโครงสร้างพื้นฐาน

๑.๑ กลยุทธ์การพัฒนาการก่อสร้าง ปรับปรุงบำรุงถนน สะพาน ระบบระบายน้ำให้ได้มาตรฐาน

(๑) แผนงานอุตสาหกรรมและการโยธา

ที่	โครงการ	วัตถุประสงค์	เป้าหมาย (ผลผลิตของโครงการ)	งบประมาณ					ตัวชี้วัด (KPI)	ผลที่คาดว่าจะได้รับ	หน่วยงาน รับผิดชอบหลัก
				๒๕๖๖ (บาท)	๒๕๖๗ (บาท)	๒๕๖๘ (บาท)	๒๕๖๙ (บาท)	๒๕๗๐ (บาท)			
๑	โครงการก่อสร้างถนนคอนกรีตเสริมเหล็ก สายบ้านกองโพน - บ้านหนองไก่อ่า (คุ้มหนองดุก - คุ้มหนองพอก) ต.กองโพน อ.นาตาล จ.อุบลราชธานี	๑. เพื่อให้บริการประชาชนเดินทางสัญจรไป-มาได้สะดวก มีความปลอดภัยในชีวิตและทรัพย์สิน ๒. เพื่อบำรุงรักษาเส้นทางคมนาคมและขนส่งให้สามารถใช้งานได้ปกติ	ก่อสร้างถนนคอนกรีตเสริมเหล็ก สายบ้านกองโพน - บ้านหนองไก่อ่า (คุ้มหนองดุก - คุ้มหนองพอก) ต.กองโพน อ.นาตาล จ.อุบลราชธานี มีความยาว ๔ ม. ยาว ๑,๐๐๐ ม. หน้า ๐.๑๕ ม. ไหล่ทางลูกรังกว้างเฉลี่ย ๐.๐๐-๐.๕๐ ม. (หรือตามสภาพพื้นที่ก่อสร้าง) หรือมีพื้นที่คอนกรีตไม่น้อยกว่า ๔,๐๐๐ ตร.ม.	๕๐๐,๐๐๐	๕๐๐,๐๐๐	๕๐๐,๐๐๐	๕๐๐,๐๐๐	๕๐๐,๐๐๐	๑. การก่อสร้างเป็นไปตามแบบแปลนร้อยละ ๑๐๐ ๒. ประชาชนพึงพอใจในการสัญจรไม่น้อยกว่าร้อยละ ๗๕	๑. ประชาชนเดินทางสัญจรไป-มาได้สะดวกเร็ว มีความปลอดภัยในชีวิตและทรัพย์สินเพิ่มขึ้น ๒. เส้นทางคมนาคมและขนส่งตามอำนาจหน้าที่ และความรับผิดชอบ ของ อบต. กองโพน ได้รับการบำรุงรักษาให้สามารถใช้งานได้ตามปกติ	กองช่าง

ที่	โครงการ	วัตถุประสงค์	เป้าหมาย (ผลผลิตของโครงการ)	งบประมาณ					ตัวชี้วัด (KPI)	ผลที่คาดว่าจะได้รับ	หน่วยงาน รับผิดชอบหลัก
				๒๕๖๖ (บาท)	๒๕๖๗ (บาท)	๒๕๖๘ (บาท)	๒๕๖๙ (บาท)	๒๕๗๐ (บาท)			
๒	โครงการก่อสร้างถนนคอนกรีตเสริมเหล็ก สายบ้านกองโพน - บ้านหนองไก่อ่า (คุ้มหนองพอก) ต.กองโพน อ.นาตาล จ.อุบลราชธานี	๑. เพื่อให้บริการประชาชนเดินทางสัญจรไป-มาได้สะดวก มีความปลอดภัยในชีวิตและทรัพย์สิน ๒. เพื่อบำรุงรักษาสันทางคมนาคมและขนส่งให้สามารถใช้งานได้ปกติ	ก่อสร้างถนนคอนกรีตเสริมเหล็ก สายบ้านกองโพน -บ้านหนองไก่อ่า (คุ้มหนองพอก) ต.กองโพน อ.นาตาล จ.อุบลราชธานี ผิวจราจรกว้าง ๕ ม. ยาว ๘๒๕ ม. หนา ๐.๑๕ ม. ไหล่ทางลูกรังกว้างเฉลี่ย ๐.๐๐-๐.๕๐ ม.(หรือตามสภาพพื้นที่ก่อสร้าง) หรือมีพื้นที่คอนกรีตไม่น้อยกว่า ๔,๑๒๕ ตร.ม.	๕๐๐,๐๐๐	๕๐๐,๐๐๐	๕๐๐,๐๐๐	๕๐๐,๐๐๐	๕๐๐,๐๐๐	๑.การก่อสร้างเป็นไปตามแบบแปลนร้อยละ ๑๐๐ ๒.ประชาชนพึงพอใจในการสัญจรไม่น้อยกว่าร้อยละ ๗๕	๑. ประชาชนเดินทางสัญจรไป-มาได้สะดวกรวดเร็ว มีความปลอดภัยในชีวิตและทรัพย์สินเพิ่มขึ้น ๒. เส้นทางคมนาคมและขนส่งตามอำนาจหน้าที่ และความรับผิดชอบต่อ อบต.กองโพน ได้รับการบำรุงรักษาให้สามารถใช้งานได้ตามปกติ	กองช่าง
๓	โครงการก่อสร้างถนนคอนกรีตเสริมเหล็ก สายบ้านกองโพน - บ้านโนนสำราญ (คุ้มวัดโนนสำราญ) ต.กองโพน อ.นาตาล จ.อุบลราชธานี	๑. เพื่อให้บริการประชาชนเดินทางสัญจรไป-มาได้สะดวก มีความปลอดภัยในชีวิตและทรัพย์สิน ๒. เพื่อบำรุงรักษาสันทางคมนาคมและขนส่งให้สามารถใช้งานได้ปกติ	ก่อสร้างถนนคอนกรีตเสริมเหล็ก สายบ้านกองโพน -บ้านโนนสำราญ (คุ้มวัดโนนสำราญ) ต.กองโพน อ.นาตาล จ.อุบลราชธานี ผิวจราจรกว้าง ๔ ม. ยาว ๑,๐๐๐ ม. หนา ๐.๑๕ ม. ไหล่ทางลูกรังกว้างเฉลี่ย ๐.๐๐-๐.๕๐ ม.(หรือตามสภาพพื้นที่ก่อสร้าง) หรือมีพื้นที่คอนกรีตไม่น้อยกว่า ๔,๐๐๐ ตร.ม.	๕๐๐,๐๐๐	๕๐๐,๐๐๐	๕๐๐,๐๐๐	๕๐๐,๐๐๐	๕๐๐,๐๐๐	๑.การก่อสร้างเป็นไปตามแบบแปลนร้อยละ ๑๐๐ ๒.ประชาชนพึงพอใจในการสัญจรไม่น้อยกว่าร้อยละ ๗๕	๑. ประชาชนเดินทางสัญจรไป-มาได้สะดวกรวดเร็ว มีความปลอดภัยในชีวิตและทรัพย์สินเพิ่มขึ้น ๒. เส้นทางคมนาคมและขนส่งตามอำนาจหน้าที่ และความรับผิดชอบต่อ อบต.กองโพน ได้รับการบำรุงรักษาให้สามารถใช้งานได้ตามปกติ	กองช่าง

ที่	โครงการ	วัตถุประสงค์	เป้าหมาย (ผลผลิตของโครงการ)	งบประมาณ					ตัวชี้วัด (KPI)	ผลที่คาดว่าจะได้รับ	หน่วยงาน รับผิดชอบหลัก
				๒๕๖๖ (บาท)	๒๕๖๗ (บาท)	๒๕๖๘ (บาท)	๒๕๖๙ (บาท)	๒๕๗๐ (บาท)			
๔	โครงการก่อสร้างถนนคอนกรีตเสริมเหล็ก สายบ้านกองโพน (รอบสวนป่า) ต.กองโพน อ.นาตาล จ.อุบลราชธานี	๑. เพื่อให้บริการประชาชนเดินทางสัญจรไป-มา ได้สะดวก มีความปลอดภัยในชีวิตและทรัพย์สิน ๒. เพื่อบำรุงรักษาสันทางคมนาคมและขนส่งให้สามารถใช้งานได้ปกติ	ก่อสร้างถนนคอนกรีตเสริมเหล็ก สายบ้านกองโพน (รอบสวนป่า) ต.กองโพน อ.นาตาล จ.อุบลราชธานี ผิวจราจรกว้าง ๔ ม. ยาว ๖๐๐ ม. หนา ๐.๑๕ ม. ไหล่ทางลูกรังกว้างเฉลี่ย๐.๐๐-๐.๕๐ ม.(หรือตามสภาพพื้นที่ก่อสร้าง) หรือมีพื้นที่คอนกรีตไม่น้อยกว่า ๒,๔๐๐ ตร.ม.	๕๐๐,๐๐๐	๕๐๐,๐๐๐	๕๐๐,๐๐๐	๕๐๐,๐๐๐	๐	๑.การก่อสร้างเป็นไปตามแบบแปลน ร้อยละ ๑๐๐ ๒.ประชาชนพึงพอใจในการสัญจรไม่น้อยกว่า ร้อยละ ๗๕	๑. ประชาชนเดินทางสัญจรไป-มา ได้สะดวกรวดเร็ว มีความปลอดภัยในชีวิตและทรัพย์สินเพิ่มขึ้น ๒. เส้นทางคมนาคมและขนส่งตามอำนาจหน้าที่ และความรับผิดชอบต่อ อบต.กองโพน ได้รับการบำรุงรักษาให้สามารถใช้งานได้ตามปกติ	กองช่าง
๕	โครงการก่อสร้างถนนคอนกรีตเสริมเหล็ก สายบ้านกองโพน (คุ้มดอนป่ากุง) ต.กองโพน อ.นาตาล จ.อุบลราชธานี	๑. เพื่อให้บริการประชาชนเดินทางสัญจรไป-มา ได้สะดวก มีความปลอดภัยในชีวิตและทรัพย์สิน ๒. เพื่อบำรุงรักษาสันทางคมนาคมและขนส่งให้สามารถใช้งานได้ปกติ	ก่อสร้างถนนคอนกรีตเสริมเหล็ก สายบ้านกองโพน (คุ้มดอนป่ากุง) ต.กองโพน อ.นาตาล จ.อุบลราชธานี ระยะที่ ๑ ผิวจราจรกว้าง ๔ ม. ยาว ๒๘๐ ม. หนา ๐.๑๕ ม. ไหล่ทางลูกรังกว้างเฉลี่ย๐.๐๐-๐.๕๐ ม.(หรือตามสภาพพื้นที่ก่อสร้าง)	๕๐๐,๐๐๐	๕๐๐,๐๐๐	๕๐๐,๐๐๐	๕๐๐,๐๐๐	๐	๑.การก่อสร้างเป็นไปตามแบบแปลน ร้อยละ ๑๐๐ ๒.ประชาชนพึงพอใจในการสัญจรไม่น้อยกว่า ร้อยละ ๗๕	๑. ประชาชนเดินทางสัญจรไป-มา ได้สะดวกรวดเร็ว มีความปลอดภัยในชีวิตและทรัพย์สินเพิ่มขึ้น ๒. เส้นทางคมนาคมและขนส่งตามอำนาจหน้าที่ และความรับผิดชอบต่อ อบต.กองโพน ได้รับการบำรุงรักษาให้สามารถใช้งานได้ตามปกติ	กองช่าง

ที่	โครงการ	วัตถุประสงค์	เป้าหมาย (ผลผลิตของโครงการ)	งบประมาณ					ตัวชี้วัด (KPI)	ผลที่คาดว่าจะได้รับ	หน่วยงาน รับผิดชอบหลัก
				๒๕๖๖ (บาท)	๒๕๖๗ (บาท)	๒๕๖๘ (บาท)	๒๕๖๙ (บาท)	๒๕๗๐ (บาท)			
๖	โครงการก่อสร้างถนนคอนกรีตเสริมเหล็ก สาย ทข.๔๐๑๗ - บ้านนาชุม (คุ้มบ้านนาชุมน้อย) ต.กองโพน อ.นาตาล จ.อุบลราชธานี	๑. เพื่อให้บริการประชาชนเดินทางสัญจรไป-มาได้สะดวก มีความปลอดภัยในชีวิตและทรัพย์สิน ๒. เพื่อบำรุงรักษาสันทางคมนาคมและขนส่งให้สามารถใช้งานได้ปกติ	ก่อสร้างถนนคอนกรีตเสริมเหล็ก สาย ทข.๔๐๑๗ -บ้านนาชุม (คุ้มบ้านนาชุมน้อย) ต.กองโพน อ.นาตาล จ.อุบลราชธานี ผิวจราจรกว้าง ๔ ม. ยาว ๘๐๐ ม. หนา ๐.๑๕ ม. ไหล่ทางลูกรังกว้างเฉลี่ย๐.๐๐-๐.๕๐ ม.(หรือตามสภาพพื้นที่ก่อสร้าง) หรือมีพื้นที่คอนกรีตไม่น้อยกว่า ๓,๒๐๐ ตร.ม.	๕๐๐,๐๐๐	๕๐๐,๐๐๐	๕๐๐,๐๐๐	๒๕๐,๐๐๐	๐	๑.การก่อสร้างเป็นไปตามแบบแปลนร้อยละ ๑๐๐ ๒.ประชาชนพึงพอใจในการสัญจรไม่น้อยกว่าร้อยละ ๗๕	๑. ประชาชนเดินทางสัญจรไป-มาได้สะดวกรวดเร็ว มีความปลอดภัยในชีวิตและทรัพย์สินเพิ่มขึ้น ๒. เส้นทางคมนาคมและขนส่งตามอำนาจหน้าที่ และความรับผิดชอบต่อ อบต.กองโพน ได้รับการบำรุงรักษาให้สามารถใช้งานได้ตามปกติ	กองช่าง
๗	โครงการก่อสร้างถนนคอนกรีตเสริมเหล็ก สาย ทข.๔๐๑๗ - บ้านค้อ (บ้านนาชุม-บ้านค้อ) ต.กองโพน อ.นาตาล จ.อุบลราชธานี	๑. เพื่อให้บริการประชาชนเดินทางสัญจรไป-มาได้สะดวก มีความปลอดภัยในชีวิตและทรัพย์สิน ๒. เพื่อบำรุงรักษาสันทางคมนาคมและขนส่งให้สามารถใช้งานได้ปกติ	ก่อสร้างถนนคอนกรีตเสริมเหล็ก สาย ทข.๔๐๑๗ -บ้านค้อ (บ้านนาชุม-บ้านค้อ) ต.กองโพน อ.นาตาล จ.อุบลราชธานี ผิวจราจรกว้าง ๕ ม. ยาว ๑,๐๐๐ ม. หนา ๐.๑๕ ม. ไหล่ทางลูกรังกว้างเฉลี่ย๐.๐๐-๐.๕๐ ม.(หรือตามสภาพพื้นที่ก่อสร้าง) หรือมีพื้นที่คอนกรีตไม่น้อยกว่า ๕,๐๐๐ ตร.ม.	๕๐๐,๐๐๐	๕๐๐,๐๐๐	๕๐๐,๐๐๐	๕๐๐,๐๐๐	๕๐๐,๐๐๐	๑.การก่อสร้างเป็นไปตามแบบแปลนร้อยละ ๑๐๐ ๒.ประชาชนพึงพอใจในการสัญจรไม่น้อยกว่าร้อยละ ๗๕	๑. ประชาชนเดินทางสัญจรไป-มาได้สะดวกรวดเร็ว มีความปลอดภัยในชีวิตและทรัพย์สินเพิ่มขึ้น ๒. เส้นทางคมนาคมและขนส่งตามอำนาจหน้าที่ และความรับผิดชอบต่อ อบต.กองโพน ได้รับการบำรุงรักษาให้สามารถใช้งานได้ตามปกติ	กองช่าง

ที่	โครงการ	วัตถุประสงค์	เป้าหมาย (ผลผลิตของโครงการ)	งบประมาณ					ตัวชี้วัด (KPI)	ผลที่คาดว่าจะได้รับ	หน่วยงาน รับผิดชอบหลัก
				๒๕๖๖ (บาท)	๒๕๖๗ (บาท)	๒๕๖๘ (บาท)	๒๕๖๙ (บาท)	๒๕๗๐ (บาท)			
๘	โครงการก่อสร้างถนนคอนกรีตเสริมเหล็ก สายบ้านโนนสำราญ - บ้านนาสะเดา (คุ้มไผ่ล้อม) ต.กองโพน อ.นาตาล จ.อุบลราชธานี	๑. เพื่อให้บริการประชาชนเดินทางสัญจรไป-มาได้สะดวก มีความปลอดภัยในชีวิตและทรัพย์สิน ๒. เพื่อบำรุงรักษาสันทางคมนาคมและขนส่งให้สามารถใช้งานได้ปกติ	ก่อสร้างถนนคอนกรีตเสริมเหล็ก สายบ้านโนนสำราญ-บ้านนาสะเดา (คุ้มไผ่ล้อม) ต.กองโพน อ.นาตาล จ.อุบลราชธานี ผิวจราจรกว้าง ๕ ม. ยาว ๘๒๕ ม. หนา ๐.๑๕ ม. ไหล่ทางลูกรังกว้างเฉลี่ย๐.๐๐-๐.๕๐ ม.(หรือตามสภาพพื้นที่ก่อสร้าง) หรือมีพื้นที่คอนกรีตไม่น้อยกว่า ๔,๑๒๕ ตร.ม.	๕๐๐,๐๐๐	๕๐๐,๐๐๐	๕๐๐,๐๐๐	๕๐๐,๐๐๐	๕๐๐,๐๐๐	๑.การก่อสร้างเป็นไปตามแบบแปลน ร้อยละ ๑๐๐ ๒.ประชาชนพึงพอใจในการสัญจรไม่น้อยกว่า ร้อยละ ๗๕	๑. ประชาชนเดินทางสัญจรไป-มาได้สะดวก รวดเร็ว มีความปลอดภัยในชีวิตและทรัพย์สินเพิ่มขึ้น ๒. เส้นทางคมนาคมและขนส่งตามอำนาจหน้าที่ และความรับผิดชอบต่อ อบต. กองโพน ได้รับการบำรุงรักษาให้สามารถใช้งานได้ตามปกติ	กองช่าง
๙	โครงการก่อสร้างถนนคอนกรีตเสริมเหล็ก สายบ้านโนนสำราญ - บ้านโนนสว่าง ต.กองโพน อ.นาตาล จ.อุบลราชธานี	๑. เพื่อให้บริการประชาชนเดินทางสัญจรไป-มาได้สะดวก มีความปลอดภัยในชีวิตและทรัพย์สิน ๒. เพื่อบำรุงรักษาสันทางคมนาคมและขนส่งให้สามารถใช้งานได้ปกติ	ก่อสร้างถนนคอนกรีตเสริมเหล็ก สายบ้านโนนสำราญ-บ้านโนนสว่าง ต.กองโพน อ.นาตาล จ.อุบลราชธานี ผิวจราจรกว้าง ๔ ม. ยาว ๑,๐๐๐ ม. หนา ๐.๑๕ ม. ไหล่ทางลูกรังกว้างเฉลี่ย๐.๐๐-๐.๕๐ ม.(หรือตามสภาพพื้นที่ก่อสร้าง) หรือมีพื้นที่คอนกรีตไม่น้อยกว่า ๔,๐๐๐ ตร.ม.	๕๐๐,๐๐๐	๕๐๐,๐๐๐	๕๐๐,๐๐๐	๕๐๐,๐๐๐	๕๐๐,๐๐๐	๑.การก่อสร้างเป็นไปตามแบบแปลน ร้อยละ ๑๐๐ ๒.ประชาชนพึงพอใจในการสัญจรไม่น้อยกว่า ร้อยละ ๗๕	๑. ประชาชนเดินทางสัญจรไป-มาได้สะดวก รวดเร็ว มีความปลอดภัยในชีวิตและทรัพย์สินเพิ่มขึ้น ๒. เส้นทางคมนาคมและขนส่งตามอำนาจหน้าที่ และความรับผิดชอบต่อ อบต. กองโพน ได้รับการบำรุงรักษาให้สามารถใช้งานได้ตามปกติ	กองช่าง

ที่	โครงการ	วัตถุประสงค์	เป้าหมาย (ผลผลิตของโครงการ)	งบประมาณ					ตัวชี้วัด (KPI)	ผลที่คาดว่าจะได้รับ	หน่วยงาน รับผิดชอบหลัก
				๒๕๖๖ (บาท)	๒๕๖๗ (บาท)	๒๕๖๘ (บาท)	๒๕๖๙ (บาท)	๒๕๗๐ (บาท)			
๑๐	โครงการก่อสร้างถนนคอนกรีตเสริมเหล็กสายบ้านไหล่ธาตุ - คุ่มบ้านไหล่ธาตุน้อย ต.กองโพน อ.นาตาล จ.อุบลราชธานี	๑. เพื่อให้บริการประชาชนเดินทางสัญจรไป-มาได้สะดวก มีความปลอดภัยในชีวิตและทรัพย์สิน ๒. เพื่อบำรุงรักษาสันทางคมนาคมและขนส่งให้สามารถใช้งานได้ปกติ	ก่อสร้างถนนคอนกรีตเสริมเหล็กสายบ้านไหล่ธาตุ-คุ่มบ้านไหล่ธาตุน้อย ต.กองโพน อ.นาตาล จ.อุบลราชธานี ผิวจราจรกว้าง ๔ ม. ยาว ๕๐๐ ม. หนา ๐.๑๕ ม. ไหล่ทางลูกรังกว้างเฉลี่ย๐.๐๐-๐.๕๐ ม.(หรือตามสภาพพื้นที่ก่อสร้าง) หรือมีพื้นที่คอนกรีตไม่น้อยกว่า ๒,๐๐๐ ตร.ม.	๕๐๐,๐๐๐	๕๐๐,๐๐๐	๒๕๐,๐๐๐	๐	๐	๑.การก่อสร้างเป็นไปตามแบบแปลน ร้อยละ ๑๐๐ ๒.ประชาชนพึงพอใจในการสัญจรไม่น้อยกว่า ร้อยละ ๗๕	๑. ประชาชนเดินทางสัญจรไป-มาได้สะดวกรวดเร็ว มีความปลอดภัยในชีวิตและทรัพย์สินเพิ่มขึ้น ๒. เส้นทางคมนาคมและขนส่งตามอำนาจหน้าที่ และความรับผิดชอบต่อ อบต.กองโพน ได้รับการบำรุงรักษาให้สามารถใช้งานได้ตามปกติ	กองช่าง
๑๑	โครงการก่อสร้างถนนคอนกรีตเสริมเหล็กสายบ้านไหล่ธาตุ ต.กองโพน - บ้านดอนตู ต.นาตาล อ.นาตาล จ.อุบลราชธานี	๑. เพื่อให้บริการประชาชนเดินทางสัญจรไป-มาได้สะดวก มีความปลอดภัยในชีวิตและทรัพย์สิน ๒. เพื่อบำรุงรักษาสันทางคมนาคมและขนส่งให้สามารถใช้งานได้ปกติ	ก่อสร้างถนนคอนกรีตเสริมเหล็กสายบ้านไหล่ธาตุ ต.กองโพน - บ้านดอนตู ต.นาตาล อ.นาตาล จ.อุบลราชธานี ระยะที่ ๑ ผิวจราจรกว้าง ๔ ม. ยาว ๖๐๐ ม. หนา ๐.๑๕ ม. ระยะที่ ๒ ผิวจราจรกว้าง ๕ ม. ยาว ๔๙๕ ม. หนา ๐.๑๕ ม. ไหล่ทางลูกรังกว้างเฉลี่ย๐.๐๐-๐.๕๐ ม.(หรือตามสภาพพื้นที่ก่อสร้าง)	๗๒๐,๐๐๐	๗๒๐,๐๐๐	๕๐๐,๐๐๐	๕๐๐,๐๐๐	๕๐๐,๐๐๐	๑.การก่อสร้างเป็นไปตามแบบแปลน ร้อยละ ๑๐๐ ๒.ประชาชนพึงพอใจในการสัญจรไม่น้อยกว่า ร้อยละ ๗๕	๑. ประชาชนเดินทางสัญจรไป-มาได้สะดวกรวดเร็ว มีความปลอดภัยในชีวิตและทรัพย์สินเพิ่มขึ้น ๒. เส้นทางคมนาคมและขนส่งตามอำนาจหน้าที่ และความรับผิดชอบต่อ อบต.กองโพน ได้รับการบำรุงรักษาให้สามารถใช้งานได้ตามปกติ	กองช่าง

ที่	โครงการ	วัตถุประสงค์	เป้าหมาย (ผลผลิตของโครงการ)	งบประมาณ					ตัวชี้วัด (KPI)	ผลที่คาดว่าจะได้รับ	หน่วยงาน รับผิดชอบหลัก
				๒๕๖๖ (บาท)	๒๕๖๗ (บาท)	๒๕๖๘ (บาท)	๒๕๖๙ (บาท)	๒๕๗๐ (บาท)			
๑๒	โครงการก่อสร้างถนนคอนกรีตเสริมเหล็กสายบ้านไหล่ธาตุ (คุ้มบ้านไหล่ธาตุน้อย) -บ้านดอนส้มโฮง (คุ้มบ้านดอนส้มโฮงน้อย) ต.กองโพน อ.นาตาล จ.อุบลราชธานี	๑. เพื่อให้บริการประชาชนเดินทางสัญจรไป-มาได้สะดวก มีความปลอดภัยในชีวิตและทรัพย์สิน ๒. เพื่อบำรุงรักษาสันทางคมนาคมและขนส่งให้สามารถใช้งานได้ปกติ	ก่อสร้างถนนคอนกรีตเสริมเหล็กสายบ้านไหล่ธาตุ(คุ้มบ้านไหล่ธาตุน้อย) - บ้านดอนส้มโฮง (คุ้มบ้านดอนส้มโฮงน้อย) ต.กองโพน อ.นาตาล จ.อุบลราชธานี ผิวจราจรกว้าง ๔ ม. ยาว ๕๐๐ ม. หนา ๐.๑๕ ม. ไหล่ทางลูกรังกว้างเฉลี่ย๐.๐๐-๐.๕๐ ม.(หรือตามสภาพพื้นที่ก่อสร้าง) หรือมีพื้นที่คอนกรีตไม่น้อยกว่า ๒,๐๐๐ ตร.ม.	๕๐๐,๐๐๐	๕๐๐,๐๐๐	๒๕๐,๐๐๐	๐	๐	๑.การก่อสร้างเป็นไปตามแบบแปลนร้อยละ ๑๐๐ ๒.ประชาชนพึงพอใจ ในการสัญจรไม่น้อยกว่าร้อยละ ๗๕	๑. ประชาชนเดินทางสัญจรไป-มาได้สะดวกรวดเร็ว มีความปลอดภัยในชีวิตและทรัพย์สินเพิ่มขึ้น ๒. เส้นทางคมนาคมและขนส่งตามอำนาจหน้าที่ และความรับผิดชอบต่อ อบต.กองโพน ได้รับการบำรุงรักษาให้สามารถใช้งานได้ตามปกติ	กองช่าง
๑๓	โครงการก่อสร้างถนนคอนกรีตเสริมเหล็กสายบ้านสองห้อง - บ้านดอนส้มโฮง (คุ้มบ้านดอนส้มโฮงน้อย) ต.กองโพน อ.นาตาล จ.อุบลราชธานี	๑. เพื่อให้บริการประชาชนเดินทางสัญจรไป-มาได้สะดวก มีความปลอดภัยในชีวิตและทรัพย์สิน ๒. เพื่อบำรุงรักษาสันทางคมนาคมและขนส่งให้สามารถใช้งานได้ปกติ	ก่อสร้างถนนคอนกรีตเสริมเหล็กสายบ้านสองห้อง-บ้านดอนส้มโฮง (คุ้มบ้านดอนส้มโฮงน้อย) ต.กองโพน อ.นาตาล จ.อุบลราชธานี ผิวจราจรกว้าง ๔ ม. ยาว ๕๐๐ ม. หนา ๐.๑๕ ม. ไหล่ทางลูกรังกว้างเฉลี่ย๐.๐๐-๐.๕๐ ม.(หรือตามสภาพพื้นที่ก่อสร้าง) หรือมีพื้นที่คอนกรีตไม่น้อยกว่า ๒,๐๐๐ ตร.ม.	๕๐๐,๐๐๐	๕๐๐,๐๐๐	๕๐๐,๐๐๐	๕๐๐,๐๐๐	๒๕๐,๐๐๐	๑.การก่อสร้างเป็นไปตามแบบแปลนร้อยละ ๑๐๐ ๒.ประชาชนพึงพอใจ ในการสัญจรไม่น้อยกว่าร้อยละ ๗๕	๑. ประชาชนเดินทางสัญจรไป-มาได้สะดวกรวดเร็ว มีความปลอดภัยในชีวิตและทรัพย์สินเพิ่มขึ้น ๒. เส้นทางคมนาคมและขนส่งตามอำนาจหน้าที่ และความรับผิดชอบต่อ อบต.กองโพน ได้รับการบำรุงรักษาให้สามารถใช้งานได้ตามปกติ	กองช่าง

ที่	โครงการ	วัตถุประสงค์	เป้าหมาย (ผลผลิตของโครงการ)	งบประมาณ					ตัวชี้วัด (KPI)	ผลที่คาดว่าจะได้รับ	หน่วยงาน รับผิดชอบหลัก
				๒๕๖๖ (บาท)	๒๕๖๗ (บาท)	๒๕๖๘ (บาท)	๒๕๖๙ (บาท)	๒๕๗๐ (บาท)			
๑๔	โครงการก่อสร้างถนนคอนกรีตเสริมเหล็กสายบ้านสองห้อง - บ้านคอนสัมิโฮง (ป่าข่านาม) ต.กองโพน อ.นาตาล จ.อุบลราชธานี	๑. เพื่อให้บริการประชาชนเดินทางสัญจรไป-มาได้สะดวก มีความปลอดภัยในชีวิตและทรัพย์สิน ๒. เพื่อบำรุงรักษาสันทางคมนาคมและขนส่งให้สามารถใช้งานได้ปกติ	ก่อสร้างถนนคอนกรีตเสริมเหล็กสายบ้านสองห้อง-บ้านคอนสัมิโฮง (ป่าข่านาม) ต.กองโพน อ.นาตาล จ.อุบลราชธานี ผิวจราจรกว้าง ๔ ม. ยาว ๑,๐๐๐ ม. หนา ๐.๑๕ ม. ไหล่ทางลูกรังกว้างเฉลี่ย๐.๐๐-๐.๕๐ ม.(หรือตามสภาพพื้นที่ก่อสร้าง) หรือมีพื้นที่คอนกรีตไม่น้อยกว่า ๔,๐๐๐ ตร.ม.	๕๐๐,๐๐๐	๕๐๐,๐๐๐	๕๐๐,๐๐๐	๕๐๐,๐๐๐	๕๐๐,๐๐๐	๑.การก่อสร้างเป็นไปตามแบบแปลนร้อยละ ๑๐๐ ๒.ประชาชนพึงพอใจในการสัญจรไม่น้อยกว่าร้อยละ ๗๕	๑. ประชาชนเดินทางสัญจรไป-มาได้สะดวกรวดเร็ว มีความปลอดภัยในชีวิตและทรัพย์สินเพิ่มขึ้น ๒. เส้นทางคมนาคมและขนส่งตามอำนาจหน้าที่ และความรับผิดชอบ ของ อบต.กองโพน ได้รับการบำรุงรักษาให้สามารถใช้งานได้ตามปกติ	กองช่าง
๑๕	โครงการก่อสร้างถนนคอนกรีตเสริมเหล็กสาย ทข.๔๐๑๗ - บ้านหนองเมืองชุม ต.นาแวง อ.เขมราฐ จ.อุบลราชธานี (บ้านไทรงาม-บ้านหนองเมืองชุม)	๑. เพื่อให้บริการประชาชนเดินทางสัญจรไป-มาได้สะดวก มีความปลอดภัยในชีวิตและทรัพย์สิน ๒. เพื่อบำรุงรักษาสันทางคมนาคมและขนส่งให้สามารถใช้งานได้ปกติ	ก่อสร้างถนนคอนกรีตเสริมเหล็ก สาย ทข.๔๐๑๗-บ้านหนองเมืองชุม ต.นาแวง อ.เขมราฐ จ.อุบลราชธานี(บ้านไทรงาม-บ้านหนองเมืองชุม) ผิวจราจรกว้าง ๕ ม. ยาว ๘๒๕ ม. หนา ๐.๑๕ ม. ไหล่ทางลูกรังกว้างเฉลี่ย๐.๐๐-๐.๕๐ ม.(หรือตามสภาพพื้นที่ก่อสร้าง) หรือมีพื้นที่คอนกรีตไม่น้อยกว่า ๔,๑๒๕ ตร.ม.	๕๐๐,๐๐๐	๕๐๐,๐๐๐	๕๐๐,๐๐๐	๕๐๐,๐๐๐	๕๐๐,๐๐๐	๑.การก่อสร้างเป็นไปตามแบบแปลนร้อยละ ๑๐๐ ๒.ประชาชนพึงพอใจในการสัญจรไม่น้อยกว่าร้อยละ ๗๕	๑. ประชาชนเดินทางสัญจรไป-มาได้สะดวกรวดเร็ว มีความปลอดภัยในชีวิตและทรัพย์สินเพิ่มขึ้น ๒. เส้นทางคมนาคมและขนส่งตามอำนาจหน้าที่ และความรับผิดชอบ ของ อบต.กองโพน ได้รับการบำรุงรักษาให้สามารถใช้งานได้ตามปกติ	กองช่าง

ที่	โครงการ	วัตถุประสงค์	เป้าหมาย (ผลผลิตของโครงการ)	งบประมาณ					ตัวชี้วัด (KPI)	ผลที่คาดว่าจะได้รับ	หน่วยงาน รับผิดชอบหลัก
				๒๕๖๖ (บาท)	๒๕๖๗ (บาท)	๒๕๖๘ (บาท)	๒๕๖๙ (บาท)	๒๕๗๐ (บาท)			
๑๖	โครงการก่อสร้างถนนคอนกรีตเสริมเหล็ก สายบ้านไทรงาม - บ้านค้อ	๑. เพื่อให้บริการประชาชนเดินทางสัญจรไป-มาได้สะดวก มีความปลอดภัยในชีวิตและทรัพย์สิน ๒. เพื่อบำรุงรักษาสันทางคมนาคมและขนส่งให้สามารถใช้งานได้ปกติ	ก่อสร้างถนนคอนกรีตเสริมเหล็ก สายบ้านไทรงาม - บ้านค้อ ต.กองโพน อ.นาตาล จ.อุบลราชธานี ผิวจราจรกว้าง ๕ ม. ยาว ๘๒๕ ม. หนา ๐.๑๕ ม. ไหล่ทางลูกรังกว้างเฉลี่ย ๐.๐๐-๐.๕๐ ม.(หรือตามสภาพพื้นที่ก่อสร้าง) หรือมีพื้นที่คอนกรีตไม่น้อยกว่า ๔,๑๒๕ ตร.ม.	๕๐๐,๐๐๐	๕๐๐,๐๐๐	๕๐๐,๐๐๐	๕๐๐,๐๐๐	๕๐๐,๐๐๐	๑.การก่อสร้างเป็นไปตามแบบแปลน ร้อยละ ๑๐๐ ๒.ประชาชนพึงพอใจในการสัญจรไม่น้อยกว่า ร้อยละ ๗๕	๑. ประชาชนเดินทางสัญจรไป-มาได้สะดวก รวดเร็ว มีความปลอดภัยในชีวิตและทรัพย์สินเพิ่มขึ้น ๒. เส้นทางคมนาคมและขนส่งตามอำนาจหน้าที่ และความรับผิดชอบต่อ กองโพน ได้รับการบำรุงรักษาให้สามารถใช้งานได้ตามปกติ	กองช่าง
๑๗	โครงการก่อสร้างถนนคอนกรีตเสริมเหล็ก สายภายในหมู่บ้านไทรงาม	๑. เพื่อให้บริการประชาชนเดินทางสัญจรไป-มาได้สะดวก มีความปลอดภัยในชีวิตและทรัพย์สิน ๒. เพื่อบำรุงรักษาสันทางคมนาคมและขนส่งให้สามารถใช้งานได้ปกติ	ก่อสร้างถนนคอนกรีตเสริมเหล็กสายภายในหมู่บ้านไทรงาม ต.กองโพน อ.นาตาล จ.อุบลราชธานี ผิวจราจรกว้าง ๔ ม. ยาว ๓๑๕ ม. หนา ๐.๑๕ ม. ไหล่ทางลูกรังกว้างเฉลี่ย ๐.๐๐-๐.๕๐ ม.(หรือตามสภาพพื้นที่ก่อสร้าง) หรือมีพื้นที่คอนกรีตไม่น้อยกว่า ๑,๒๖๐ ตร.ม.	๕๐๐,๐๐๐	๕๐๐,๐๐๐	๔๕๐,๐๐๐	๕๐๐,๐๐๐	๓๓๐,๐๐๐	๑.การก่อสร้างเป็นไปตามแบบแปลน ร้อยละ ๑๐๐ ๒.ประชาชนพึงพอใจในการสัญจรไม่น้อยกว่า ร้อยละ ๗๕	๑. ประชาชนเดินทางสัญจรไป-มาได้สะดวก รวดเร็ว มีความปลอดภัยในชีวิตและทรัพย์สินเพิ่มขึ้น ๒. เส้นทางคมนาคมและขนส่งตามอำนาจหน้าที่ และความรับผิดชอบต่อ กองโพน ได้รับการบำรุงรักษาให้สามารถใช้งานได้ตามปกติ	กองช่าง

ที่	โครงการ	วัตถุประสงค์	เป้าหมาย (ผลผลิตของโครงการ)	งบประมาณ					ตัวชี้วัด (KPI)	ผลที่คาดว่าจะได้รับ	หน่วยงาน รับผิดชอบหลัก
				๒๕๖๖ (บาท)	๒๕๖๗ (บาท)	๒๕๖๘ (บาท)	๒๕๖๙ (บาท)	๒๕๗๐ (บาท)			
๑๘	โครงการก่อสร้างถนนคอนกรีตเสริมเหล็กสายบ้านค้อน้อย ต.กองโพน - บ้านหนองบัว ต.พะลาน อ.นาตาล จ.อุบลราชธานี	๑. เพื่อให้บริการประชาชนเดินทางสัญจรไปมาได้อย่างสะดวก มีความปลอดภัยในชีวิตและทรัพย์สิน ๒. เพื่อบำรุงรักษาสันทางคมนาคมและขนส่งให้สามารถใช้งานได้ปกติ	ก่อสร้างถนนคอนกรีตเสริมเหล็กสายบ้านค้อน้อย ต.กองโพน - บ้านหนองบัว ต.พะลาน อ.นาตาล จ.อุบลราชธานี ผิวจราจรกว้าง ๕ ม. ยาว ๘๒๕ ม. หนา ๐.๑๕ ม. ไหล่ทางลูกรังกว้างเฉลี่ย ๐.๐๐-๐.๕๐ ม.(หรือตามสภาพพื้นที่ก่อสร้าง) หรือมีพื้นที่คอนกรีตไม่น้อยกว่า ๔,๑๒๕ ตร.ม.	๕๐๐,๐๐๐	๕๐๐,๐๐๐	๕๐๐,๐๐๐	๕๐๐,๐๐๐	๕๐๐,๐๐๐	๑.การก่อสร้างเป็นไปตามแบบแปลนร้อยละ ๑๐๐ ๒.ประชาชนพึงพอใจในการสัญจรไม่น้อยกว่าร้อยละ ๗๕	๑. ประชาชนเดินทางสัญจรไปมาได้อย่างสะดวก มีความปลอดภัยในชีวิตและทรัพย์สินเพิ่มขึ้น ๒. เส้นทางคมนาคมและขนส่งตามอำนาจหน้าที่ และความรับผิดชอบต่อ อบต.กองโพน ได้รับการบำรุงรักษาให้สามารถใช้งานได้ตามปกติ	กองช่าง
๑๙	โครงการก่อสร้างถนนคอนกรีตเสริมเหล็กสายบ้านค้อน้อย - บ้านถ้ำตาลาว ต.กองโพน อ.นาตาล จ.อุบลราชธานี	๑. เพื่อให้บริการประชาชนเดินทางสัญจรไปมาได้อย่างสะดวก มีความปลอดภัยในชีวิตและทรัพย์สิน ๒. เพื่อบำรุงรักษาสันทางคมนาคมและขนส่งให้สามารถใช้งานได้ปกติ	ก่อสร้างถนนคอนกรีตเสริมเหล็กสายบ้านค้อน้อย - บ้านถ้ำตาลาว ต.กองโพน อ.นาตาล จ.อุบลราชธานี ผิวจราจรกว้าง ๕ ม. ยาว ๘๒๕ ม. หนา ๐.๑๕ ม. ไหล่ทางลูกรังกว้างเฉลี่ย ๐.๐๐-๐.๕๐ ม.(หรือตามสภาพพื้นที่ก่อสร้าง) หรือมีพื้นที่คอนกรีตไม่น้อยกว่า ๔,๑๒๕ ตร.ม.	๕๐๐,๐๐๐	๕๐๐,๐๐๐	๕๐๐,๐๐๐	๕๐๐,๐๐๐	๕๐๐,๐๐๐	๑.การก่อสร้างเป็นไปตามแบบแปลนร้อยละ ๑๐๐ ๒.ประชาชนพึงพอใจในการสัญจรไม่น้อยกว่าร้อยละ ๗๕	๑. ประชาชนเดินทางสัญจรไปมาได้อย่างสะดวก มีความปลอดภัยในชีวิตและทรัพย์สินเพิ่มขึ้น ๒. เส้นทางคมนาคมและขนส่งตามอำนาจหน้าที่ และความรับผิดชอบต่อ อบต.กองโพน ได้รับการบำรุงรักษาให้สามารถใช้งานได้ตามปกติ	กองช่าง

ที่	โครงการ	วัตถุประสงค์	เป้าหมาย (ผลผลิตของโครงการ)	งบประมาณ					ตัวชี้วัด (KPI)	ผลที่คาดว่าจะได้รับ	หน่วยงาน รับผิดชอบหลัก
				๒๕๖๖ (บาท)	๒๕๖๗ (บาท)	๒๕๖๘ (บาท)	๒๕๖๙ (บาท)	๒๕๗๐ (บาท)			
๒๐	โครงการก่อสร้างถนนคอนกรีตเสริมเหล็กสายบ้านโนนสว่าง - บ้านนาสะเดา ต.กองโพน อ.นาตาล จ.อุบลราชธานี	๑. เพื่อให้บริการประชาชนเดินทางสัญจรไป-มาได้สะดวก มีความปลอดภัยในชีวิตและทรัพย์สิน ๒. เพื่อบำรุงรักษาสันทางคมนาคมและขนส่งให้สามารถใช้งานได้ปกติ	ก่อสร้างถนนคอนกรีตเสริมเหล็กสายบ้านโนนสว่าง - บ้านนาสะเดา ต.กองโพน อ.นาตาล จ.อุบลราชธานี ผิวจราจรกว้าง ๕ ม. ยาว ๘๒๕ ม. หนา ๐.๑๕ ม. ไหล่ทางลูกรังกว้างเฉลี่ย๐.๐๐-๐.๕๐ ม.(หรือตามสภาพพื้นที่ก่อสร้าง) หรือมีพื้นที่คอนกรีตไม่น้อยกว่า ๔,๑๒๕ ตร.ม.	๕๐๐,๐๐๐	๕๐๐,๐๐๐	๕๐๐,๐๐๐	๕๐๐,๐๐๐	๕๐๐,๐๐๐	๑.การก่อสร้างเป็นไปตามแบบแปลนร้อยละ ๑๐๐ ๒.ประชาชนพึงพอใจในการสัญจรไม่น้อยกว่าร้อยละ ๗๕	๑. ประชาชนเดินทางสัญจรไป-มาได้สะดวกเร็ว มีความปลอดภัยในชีวิตและทรัพย์สินเพิ่มขึ้น ๒. เส้นทางคมนาคมและขนส่งตามอำนาจหน้าที่ และความรับผิดชอบต่อ อบต.กองโพน ได้รับการบำรุงรักษาให้สามารถใช้งานได้ตามปกติ	กองช่าง
๒๑	โครงการก่อสร้างถนนคอนกรีตเสริมเหล็กสายภายในหมู่บ้านโนนสว่าง ต.กองโพน อ.นาตาล จ.อุบลราชธานี	๑. เพื่อให้บริการประชาชนเดินทางสัญจรไป-มาได้สะดวก มีความปลอดภัยในชีวิตและทรัพย์สิน ๒. เพื่อบำรุงรักษาสันทางคมนาคมและขนส่งให้สามารถใช้งานได้ปกติ	ก่อสร้างถนนคอนกรีตเสริมเหล็กภายในหมู่บ้านโนนสว่าง ต.กองโพน อ.นาตาล จ.อุบลราชธานี ผิวจราจรกว้าง ๓ ม. ยาว ๕๐๐ ม. หนา ๐.๑๕ ม. ไหล่ทางลูกรังกว้างเฉลี่ย๐.๐๐-๐.๕๐ ม.(หรือตามสภาพพื้นที่ก่อสร้าง) หรือมีพื้นที่คอนกรีตไม่น้อยกว่า ๑,๕๐๐ ตร.ม.	๕๔๐,๐๐๐	๓๖๐,๐๐๐	๐	๐	๐	๑.การก่อสร้างเป็นไปตามแบบแปลนร้อยละ ๑๐๐ ๒.ประชาชนพึงพอใจในการสัญจรไม่น้อยกว่าร้อยละ ๗๕	๑. ประชาชนเดินทางสัญจรไป-มาได้สะดวกเร็ว มีความปลอดภัยในชีวิตและทรัพย์สินเพิ่มขึ้น ๒. เส้นทางคมนาคมและขนส่งตามอำนาจหน้าที่ และความรับผิดชอบต่อ อบต.กองโพน ได้รับการบำรุงรักษาให้สามารถใช้งานได้ตามปกติ	กองช่าง

ที่	โครงการ	วัตถุประสงค์	เป้าหมาย (ผลผลิตของโครงการ)	งบประมาณ					ตัวชี้วัด (KPI)	ผลที่คาดว่าจะได้รับ	หน่วยงาน รับผิดชอบหลัก
				๒๕๖๖ (บาท)	๒๕๖๗ (บาท)	๒๕๖๘ (บาท)	๒๕๖๙ (บาท)	๒๕๗๐ (บาท)			
๒๒	โครงการก่อสร้างถนนคอนกรีตเสริมเหล็กสายบ้านโนนสว่าง (รอบที่พักสงฆ์ภูดิน) ต.กองโพน อ.นาตาล จ.อุบลราชธานี	๑. เพื่อให้บริการประชาชนเดินทางสัญจรไป-มา ได้สะดวก มีความปลอดภัยในชีวิตและทรัพย์สิน ๒. เพื่อบำรุงรักษาสันทางคมนาคมและขนส่งให้สามารถใช้งานได้ปกติ	ก่อสร้างถนนคอนกรีตเสริมเหล็กสายบ้านโนนสว่าง(รอบที่พักสงฆ์ภูดิน) ต.กองโพน อ.นาตาล จ.อุบลราชธานี ผิวจราจรกว้าง ๔ ม. ยาว ๕๒๐ ม. หนา ๐.๑๕ ม. ไหล่ทางลูกรังกว้างเฉลี่ย๐.๐๐-๐.๕๐ ม.(หรือตามสภาพพื้นที่ก่อสร้าง) หรือมีพื้นที่คอนกรีตไม่น้อยกว่า ๒,๐๘๐ ตร.ม.	๕๐๐,๐๐๐	๕๐๐,๐๐๐	๕๐๐,๐๐๐	๓๐๐,๐๐๐	๐	๑.การก่อสร้างเป็นไปตามแบบแปลนร้อยละ ๑๐๐ ๒.ประชาชนพึงพอใจในการสัญจรไม่น้อยกว่าร้อยละ ๗๕	๑. ประชาชนเดินทางสัญจรไป-มา ได้สะดวกรวดเร็ว มีความปลอดภัยในชีวิตและทรัพย์สินเพิ่มขึ้น ๒. เส้นทางคมนาคมและขนส่งตามอำนาจหน้าที่ และความรับผิดชอบต่อ อบต.กองโพน ได้รับการบำรุงรักษาให้สามารถใช้งานได้ตามปกติ	กองช่าง
๒๓	โครงการก่อสร้างถนนคอนกรีตเสริมเหล็กสาย ทข.๔๐๑๗ - บ้านนาสะเดา ต.กองโพน อ.นาตาล จ.อุบลราชธานี	๑. เพื่อให้บริการประชาชนเดินทางสัญจรไป-มา ได้สะดวก มีความปลอดภัยในชีวิตและทรัพย์สิน ๒. เพื่อบำรุงรักษาสันทางคมนาคมและขนส่งให้สามารถใช้งานได้ปกติ	ก่อสร้างถนนคอนกรีตเสริมเหล็กสาย ทข.๔๐๑๗ - บ้านนาสะเดา ต.กองโพน อ.นาตาล จ.อุบลราชธานี ผิวจราจรกว้าง ๕ ม. ยาว ๘๒๕ ม. หนา ๐.๑๕ ม. ไหล่ทางลูกรังกว้างเฉลี่ย๐.๐๐-๐.๕๐ ม.(หรือตามสภาพพื้นที่ก่อสร้าง) หรือมีพื้นที่คอนกรีตไม่น้อยกว่า ๔,๑๒๕ ตร.ม.	๕๐๐,๐๐๐	๕๐๐,๐๐๐	๕๐๐,๐๐๐	๕๐๐,๐๐๐	๕๐๐,๐๐๐	๑.การก่อสร้างเป็นไปตามแบบแปลนร้อยละ ๑๐๐ ๒.ประชาชนพึงพอใจในการสัญจรไม่น้อยกว่าร้อยละ ๗๕	๑. ประชาชนเดินทางสัญจรไป-มา ได้สะดวกรวดเร็ว มีความปลอดภัยในชีวิตและทรัพย์สินเพิ่มขึ้น ๒. เส้นทางคมนาคมและขนส่งตามอำนาจหน้าที่ และความรับผิดชอบต่อ อบต.กองโพน ได้รับการบำรุงรักษาให้สามารถใช้งานได้ตามปกติ	กองช่าง

ที่	โครงการ	วัตถุประสงค์	เป้าหมาย (ผลผลิตของโครงการ)	งบประมาณ					ตัวชี้วัด (KPI)	ผลที่คาดว่าจะได้รับ	หน่วยงาน รับผิดชอบหลัก
				๒๕๖๖ (บาท)	๒๕๖๗ (บาท)	๒๕๖๘ (บาท)	๒๕๖๙ (บาท)	๒๕๗๐ (บาท)			
๒๔	โครงการก่อสร้างถนนคอนกรีตเสริมเหล็กสาย ทช.๔๐๑๗ - อ่างเก็บน้ำห้วยสร้างแห่ย์ (คุ้มนาสะไม)	๑. เพื่อให้บริการประชาชนเดินทางสัญจรไป-มาได้สะดวก มีความปลอดภัยในชีวิตและทรัพย์สิน ๒. เพื่อบำรุงรักษาสันทางคมนาคมและขนส่งให้สามารถใช้งานได้ปกติ	ก่อสร้างถนนคอนกรีตเสริมเหล็กสาย ทช.๔๐๑๗ - อ่างเก็บน้ำห้วยสร้างแห่ย์ (คุ้มนาสะไม) ต.กองโพน อ.นาตาล จ.อุบลราชธานี ผิวจราจรกว้าง ๕ ม. ยาว ๘๒๕ ม. หนา ๐.๑๕ ม. ไหล่ทางลูกรังกว้างเฉลี่ย ๐.๐๐-๐.๕๐ ม.(หรือตามสภาพพื้นที่ก่อสร้าง) หรือมีพื้นที่คอนกรีตไม่น้อยกว่า ๔,๑๒๕ ตร.ม.	๕๐๐,๐๐๐	๕๐๐,๐๐๐	๕๐๐,๐๐๐	๕๐๐,๐๐๐	๕๐๐,๐๐๐	๑.การก่อสร้างเป็นไปตามแบบแปลนร้อยละ ๑๐๐ ๒.ประชาชนพึงพอใจในการสัญจรไม่น้อยกว่าร้อยละ ๗๕	๑. ประชาชนเดินทางสัญจรไป-มาได้สะดวกเร็ว มีความปลอดภัยในชีวิตและทรัพย์สินเพิ่มขึ้น ๒. เส้นทางคมนาคมและขนส่งตามอำนาจหน้าที่ และความรับผิดชอบต่อ อบต.กองโพน ได้รับการบำรุงรักษาให้สามารถใช้งานได้ตามปกติ	กองช่าง
๒๕	โครงการก่อสร้างถนนคอนกรีตเสริมเหล็กสาย อบ.ถ.๑-๐๐๔๐ - บ้านดอนส้มโฮง (คุ้มบ้านดอนส้มโฮงน้อย)	๑. เพื่อให้บริการประชาชนเดินทางสัญจรไป-มาได้สะดวก มีความปลอดภัยในชีวิตและทรัพย์สิน ๒. เพื่อบำรุงรักษาสันทางคมนาคมและขนส่งให้สามารถใช้งานได้ปกติ	ก่อสร้างถนนคอนกรีตเสริมเหล็กสาย อบ.ถ.๑-๐๐๔๐ - บ้านดอนส้มโฮง (คุ้มบ้านดอนส้มโฮงน้อย) ต.กองโพน อ.นาตาล จ.อุบลราชธานี ผิวจราจรกว้าง ๕ ม. ยาว ๘๒๕ ม. หนา ๐.๑๕ ม. ไหล่ทางลูกรังกว้างเฉลี่ย ๐.๐๐-๐.๕๐ ม.(หรือตามสภาพพื้นที่ก่อสร้าง) หรือมีพื้นที่คอนกรีตไม่น้อยกว่า ๔,๑๒๕ ตร.ม.	๕๐๐,๐๐๐	๕๐๐,๐๐๐	๕๐๐,๐๐๐	๕๐๐,๐๐๐	๕๐๐,๐๐๐	๑.การก่อสร้างเป็นไปตามแบบแปลนร้อยละ ๑๐๐ ๒.ประชาชนพึงพอใจในการสัญจรไม่น้อยกว่าร้อยละ ๗๕	๑. ประชาชนเดินทางสัญจรไป-มาได้สะดวกเร็ว มีความปลอดภัยในชีวิตและทรัพย์สินเพิ่มขึ้น ๒. เส้นทางคมนาคมและขนส่งตามอำนาจหน้าที่ และความรับผิดชอบต่อ อบต.กองโพน ได้รับการบำรุงรักษาให้สามารถใช้งานได้ตามปกติ	กองช่าง

ที่	โครงการ	วัตถุประสงค์	เป้าหมาย (ผลผลิตของโครงการ)	งบประมาณ					ตัวชี้วัด (KPI)	ผลที่คาดว่าจะได้รับ	หน่วยงาน รับผิดชอบหลัก
				๒๕๖๖ (บาท)	๒๕๖๗ (บาท)	๒๕๖๘ (บาท)	๒๕๖๙ (บาท)	๒๕๗๐ (บาท)			
๒๖	โครงการก่อสร้างถนนคอนกรีตเสริมเหล็กสาย อบ.ถ.๑-๐๐๔๐ - บ้านดอนส้มโฮง (คุ้มบ้านดอนส้มโฮงน้อย) ต.กองโพน อ.นาตาล จ.อุบลราชธานี	๑. เพื่อให้บริการประชาชนเดินทางสัญจรไป-มาได้สะดวก มีความปลอดภัยในชีวิตและทรัพย์สิน ๒. เพื่อบำรุงรักษาสันทางคมนาคมและขนส่งให้สามารถใช้งานได้ปกติ	ก่อสร้างถนนคอนกรีตเสริมเหล็กสาย อบ.ถ.๑-๐๐๔๐ - บ้านดอนส้มโฮง (คุ้มบ้านดอนส้มโฮงน้อย) ต.กองโพน อ.นาตาล จ.อุบลราชธานี ผิวจราจรกว้าง ๔ ม. ยาว ๑,๐๐๐ ม. หน้า ๐.๑๕ ม. ไหล่ทางลูกรังกว้างเฉลี่ย๐.๐๐-๐.๕๐ ม.(หรือตามสภาพพื้นที่ก่อสร้าง) หรือมีพื้นที่คอนกรีตไม่น้อยกว่า ๔,๐๐๐ ตร.ม.	๕๐๐,๐๐๐	๕๐๐,๐๐๐	๕๐๐,๐๐๐	๕๐๐,๐๐๐	๕๐๐,๐๐๐	๑.การก่อสร้างเป็นไปตามแบบแปลนร้อยละ ๑๐๐ ๒.ประชาชนพึงพอใจในการสัญจรไม่น้อยกว่าร้อยละ ๗๕	๑. ประชาชนเดินทางสัญจรไป-มาได้สะดวกรวดเร็ว มีความปลอดภัยในชีวิตและทรัพย์สินเพิ่มขึ้น ๒. เส้นทางคมนาคมและขนส่งตามอำนาจหน้าที่ และความรับผิดชอบ ของ อบต.กองโพน ได้รับการบำรุงรักษาให้สามารถใช้งานได้ตามปกติ	กองช่าง
๒๗	โครงการก่อสร้างถนนคอนกรีตเสริมเหล็กสายบ้านดอนส้มโฮง ต.กองโพน อ.นาตาล จ.อุบลราชธานี	๑. เพื่อให้บริการประชาชนเดินทางสัญจรไป-มาได้สะดวก มีความปลอดภัยในชีวิตและทรัพย์สิน ๒. เพื่อบำรุงรักษาสันทางคมนาคมและขนส่งให้สามารถใช้งานได้ปกติ	ก่อสร้างถนนคอนกรีตเสริมเหล็กสายบ้านดอนส้มโฮง ต.กองโพน อ.นาตาล จ.อุบลราชธานี สายที่ ๑ ผิวจราจรกว้าง ๔ ม. ยาว ๘๖ ม. หน้า ๐.๑๕ ม. สายที่ ๒ ผิวจราจรกว้าง ๔ ม. ยาว ๙๖ ม. หน้า ๐.๑๕ ม. สายที่ ๓ ผิวจราจรกว้าง ๔ ม. ยาว ๑๒๒ ม. หน้า ๐.๑๕ ม. สายที่ ๔ ผิวจราจรกว้าง ๕ ม. ยาว ๘๐ ม. หน้า ๐.๑๕ ม. ไหล่ทางลูกรังกว้างเฉลี่ย๐.๐๐-๐.๕๐ ม.(หรือตามสภาพพื้นที่ก่อสร้าง)	๕๐๐,๐๐๐	๕๐๐,๐๐๐	๕๐๐,๐๐๐	๕๐๐,๐๐๐	๐	๑.การก่อสร้างเป็นไปตามแบบแปลนร้อยละ ๑๐๐ ๒.ประชาชนพึงพอใจในการสัญจรไม่น้อยกว่าร้อยละ ๗๕	๑. ประชาชนเดินทางสัญจรไป-มาได้สะดวกรวดเร็ว มีความปลอดภัยในชีวิตและทรัพย์สินเพิ่มขึ้น ๒. เส้นทางคมนาคมและขนส่งตามอำนาจหน้าที่ และความรับผิดชอบ ของ อบต.กองโพน ได้รับการบำรุงรักษาให้สามารถใช้งานได้ตามปกติ	กองช่าง

ที่	โครงการ	วัตถุประสงค์	เป้าหมาย (ผลผลิตของโครงการ)	งบประมาณ					ตัวชี้วัด (KPI)	ผลที่คาดว่าจะได้รับ	หน่วยงาน รับผิดชอบหลัก
				๒๕๖๖ (บาท)	๒๕๖๗ (บาท)	๒๕๖๘ (บาท)	๒๕๖๙ (บาท)	๒๕๗๐ (บาท)			
๒๘	โครงการก่อสร้างถนนคอนกรีตเสริมเหล็กสายบ้านนาสะเดา ต.กองโพน อ.นาตาล จ.อุบลราชธานี	๑. เพื่อให้บริการประชาชนเดินทางสัญจรไป-มาได้สะดวก มีความปลอดภัยในชีวิตและทรัพย์สิน ๒. เพื่อบำรุงรักษาสันทางคมนาคมและขนส่งให้สามารถใช้งานได้ปกติ	ก่อสร้างถนนคอนกรีตเสริมเหล็กสายบ้านนาสะเดา ต.กองโพน อ.นาตาล จ.อุบลราชธานี สายที่ ๑ ผิวจราจรกว้าง ๔ ม. ยาวรวม ๑๕๐ ม. หน้า ๐.๑๕ ม. สายที่ ๒ ช่วงที่ ๑ ผิวจราจรกว้าง ๔ ม. ยาว ๓๐๐ ม. หน้า ๐.๑๕ ม. สายที่ ๒ ช่วงที่ ๒ ผิวจราจรกว้าง ๔ ม. ยาว ๒๕๐ ม. หน้า ๐.๑๕ ม. ไหล่ทางลูกรังกว้างเฉลี่ย ๐.๐๐-๐.๕๐ ม.(หรือตามสภาพพื้นที่ก่อสร้าง)	๓๖๐,๐๐๐	๗๒๐,๐๐๐	๐	๖๐๐,๐๐๐	๐	๑.การก่อสร้างเป็นไปตามแบบแปลน ร้อยละ ๑๐๐ ๒.ประชาชนพึงพอใจในการสัญจรไม่น้อยกว่า ร้อยละ ๗๕	๑. ประชาชนเดินทางสัญจรไป-มาได้สะดวก รวดเร็ว มีความปลอดภัยในชีวิตและทรัพย์สินเพิ่มขึ้น ๒. เส้นทางคมนาคมและขนส่งตามอำนาจหน้าที่ และความรับผิดชอบต่อ กองโพน ได้รับการบำรุงรักษาให้สามารถใช้งานได้ตามปกติ	กองช่าง
๒๙	โครงการก่อสร้างถนนคอนกรีตเสริมเหล็กสายบ้านถ้ำตาลาว ต.กองโพน อ.นาตาล จ.อุบลราชธานี	๑. เพื่อให้บริการประชาชนเดินทางสัญจรไป-มาได้สะดวก มีความปลอดภัยในชีวิตและทรัพย์สิน ๒. เพื่อบำรุงรักษาสันทางคมนาคมและขนส่งให้สามารถใช้งานได้ปกติ	ก่อสร้างถนนคอนกรีตเสริมเหล็กสายบ้านถ้ำตาลาว ต.กองโพน อ.นาตาล จ.อุบลราชธานี ระยะที่ ๑ ผิวจราจรกว้าง ๖ ม. ยาว ๒๘๐ ม. หน้า ๐.๑๕ ม. ระยะที่ ๒ ผิวจราจรกว้าง ๕ ม. ยาว ม. หน้า ๐.๑๕ ม. ไหล่ทางลูกรังกว้างเฉลี่ย ๐.๐๐-๐.๕๐ ม.(หรือตามสภาพพื้นที่ก่อสร้าง)	๕๐๐,๐๐๐	๕๐๐,๐๐๐	๕๐๐,๐๐๐	๐	๐	๑.การก่อสร้างเป็นไปตามแบบแปลน ร้อยละ ๑๐๐ ๒.ประชาชนพึงพอใจในการสัญจรไม่น้อยกว่า ร้อยละ ๗๕	๑. ประชาชนเดินทางสัญจรไป-มาได้สะดวก รวดเร็ว มีความปลอดภัยในชีวิตและทรัพย์สินเพิ่มขึ้น ๒. เส้นทางคมนาคมและขนส่งตามอำนาจหน้าที่ และความรับผิดชอบต่อ กองโพน ได้รับการบำรุงรักษาให้สามารถใช้งานได้ตามปกติ	กองช่าง

ที่	โครงการ	วัตถุประสงค์	เป้าหมาย (ผลผลิตของโครงการ)	งบประมาณ					ตัวชี้วัด (KPI)	ผลที่คาดว่าจะได้รับ	หน่วยงาน รับผิดชอบหลัก
				๒๕๖๖ (บาท)	๒๕๖๗ (บาท)	๒๕๖๘ (บาท)	๒๕๖๙ (บาท)	๒๕๗๐ (บาท)			
๓๐	โครงการก่อสร้างถนน ลูกรังสาย ทข.๔๐๑๗ - บ้านไทรงาม (บ้านนาชุม-บ้านไทรงาม- ค้อ) ต.กองโพน อ.นาตาล จ.อุบลราชธานี	๑. เพื่อให้บริการ ประชาชนเดินทาง สัญจรไป-มา ได้สะดวก มีความ ปลอดภัยในชีวิต และทรัพย์สิน ๒. เพื่อบำรุงรักษา เส้นทางคมนาคม และขนส่งให้ สามารถใช้งาน ได้ปกติ	ก่อสร้างถนนลูกรังสาย ทข.๔๐๑๗-บ้านนาชุม- บ้านไทรงาม - ค้อ) ต.กองโพน อ.นาตาล จ.อุบลราชธานี ตอนที่ ๑ ผิวจราจรกว้าง ๖ ม. ยาว ๑,๐๐๐ ม.	๖๐๐,๐๐๐	๕๐๐,๐๐๐	๕๐๐,๐๐๐	๕๐๐,๐๐๐	๕๐๐,๐๐๐	๑.การก่อสร้าง เป็นไปตาม แบบแปลน ร้อยละ ๑๐๐ ๒.ประชาชน พึงพอใจ ในการสัญจร ไม่น้อยกว่า ร้อยละ ๗๕	๑. ประชาชนเดินทาง สัญจรไป-มา ได้สะดวกรวดเร็ว มีความปลอดภัย ในชีวิตและทรัพย์สิน เพิ่มขึ้น ๒. เส้นทางคมนาคม และขนส่งตามอำนาจ หน้าที่ และความ รับผิดชอบ ของ อบต. กองโพน ได้รับการ บำรุงรักษาให้สามารถ ใช้งานได้ตามปกติ	กองช่าง
๓๑	โครงการก่อสร้างถนน ลูกรังสายบ้านไทรงาม ต.กองโพน อ.นาตาล จ.อุบลราชธานี	๑. เพื่อให้บริการ ประชาชนเดินทาง สัญจรไป-มา ได้สะดวก มีความ ปลอดภัยในชีวิต และทรัพย์สิน ๒. เพื่อบำรุงรักษา เส้นทางคมนาคม และขนส่งให้ สามารถใช้งาน ได้ปกติ	ก่อสร้างถนนลูกรังสายบ้านไทรงาม ต.กองโพน อ.นาตาล จ.อุบลราชธานี ระยะที่ ๑ ผิวจราจรกว้าง ๔ ม. ยาวรวม ๓๐๐ ม. ระยะที่ ๒ ผิวจราจรกว้าง ๖ ม. ยาวรวม ๓๐๐ ม.	๓๐๐,๐๐๐	๓๐๐,๐๐๐	๓๐๐,๐๐๐	๐	๐	๑.การก่อสร้าง เป็นไปตาม แบบแปลน ร้อยละ ๑๐๐ ๒.ประชาชน พึงพอใจ ในการสัญจร ไม่น้อยกว่า ร้อยละ ๗๕	๑. ประชาชนเดินทาง สัญจรไป-มา ได้สะดวกรวดเร็ว มีความปลอดภัย ในชีวิตและทรัพย์สิน เพิ่มขึ้น ๒. เส้นทางคมนาคม และขนส่งตามอำนาจ หน้าที่ และความ รับผิดชอบ ของ อบต. กองโพน ได้รับการ บำรุงรักษาให้สามารถ ใช้งานได้ตามปกติ	กองช่าง

ที่	โครงการ	วัตถุประสงค์	เป้าหมาย (ผลผลิตของโครงการ)	งบประมาณ					ตัวชี้วัด (KPI)	ผลที่คาดว่าจะได้รับ	หน่วยงาน รับผิดชอบหลัก
				๒๕๖๖ (บาท)	๒๕๖๗ (บาท)	๒๕๖๘ (บาท)	๒๕๖๙ (บาท)	๒๕๗๐ (บาท)			
๓๒	โครงการก่อสร้างถนน ลูกรังสาย บ้านหนองไก่อ่า ต.กองโพน อ.นาตาล จ.อุบลราชธานี	๑. เพื่อให้บริการ ประชาชนเดินทาง สัญจรไป-มา ได้สะดวก มีความ ปลอดภัยในชีวิต และทรัพย์สิน ๒. เพื่อบำรุงรักษา เส้นทางคมนาคม และขนส่งให้ สามารถใช้งาน ได้ปกติ	ก่อสร้างถนนลูกรังสายบ้านหนองไก่อ่า ต.กองโพน อ.นาตาล จ.อุบลราชธานี ผิวจราจรกว้าง ๔ ม. ยาว ๔๕๐ ม.	๐	๑๐๐,๐๐๐	๐	๐	๐	๑.การก่อสร้าง เป็นไปตาม แบบแปลน ร้อยละ ๑๐๐ ๒.ประชาชน พึงพอใจ ในการสัญจร ไม่น้อยกว่า ร้อยละ ๗๕	๑. ประชาชนเดินทาง สัญจรไป-มา ได้สะดวกรวดเร็ว มีความปลอดภัย ในชีวิตและทรัพย์สิน เพิ่มขึ้น ๒. เส้นทางคมนาคม และขนส่งตามอำนาจ หน้าที่ และความ รับผิดชอบ ของ อบต. กองโพน ได้รับการ บำรุงรักษาให้สามารถ ใช้งานได้ตามปกติ	กองช่าง
๓๓	โครงการปรับปรุง ซ่อมแซมลูกรังสาย บ้านกองโพน - บ้านหนองไก่อ่า (หนองดุก-หนองพอก) ต.กองโพน อ.นาตาล จ.อุบลราชธานี	๑. เพื่อให้บริการ ประชาชนเดินทาง สัญจรไป-มา ได้สะดวก มีความ ปลอดภัยในชีวิต และทรัพย์สิน ๒. เพื่อบำรุงรักษา เส้นทางคมนาคม และขนส่งให้ สามารถใช้งาน ได้ปกติ	ปรับปรุงซ่อมแซมถนนลูกรังสายบ้านกองโพน-บ้านหนองไก่อ่า (หนองดุก-หนองพอก) ต.กองโพน อ.นาตาล จ.อุบลราชธานี ผิวจราจรกว้าง ๔ ม. ยาว ๑,๘๐๐ ม.	๐	๑๘๐,๐๐๐	๐	๐	๑๘๐,๐๐๐	๑.การก่อสร้าง เป็นไปตาม แบบแปลน ร้อยละ ๑๐๐ ๒.ประชาชน พึงพอใจ ในการสัญจร ไม่น้อยกว่า ร้อยละ ๗๕	๑. ประชาชนเดินทาง สัญจรไป-มา ได้สะดวกรวดเร็ว มีความปลอดภัย ในชีวิตและทรัพย์สิน เพิ่มขึ้น ๒. เส้นทางคมนาคม และขนส่งตามอำนาจ หน้าที่ และความ รับผิดชอบ ของ อบต. กองโพน ได้รับการ บำรุงรักษาให้สามารถ ใช้งานได้ตามปกติ	กองช่าง

ที่	โครงการ	วัตถุประสงค์	เป้าหมาย (ผลผลิตของโครงการ)	งบประมาณ					ตัวชี้วัด (KPI)	ผลที่คาดว่าจะได้รับ	หน่วยงาน รับผิดชอบหลัก
				๒๕๖๖ (บาท)	๒๕๖๗ (บาท)	๒๕๖๘ (บาท)	๒๕๖๙ (บาท)	๒๕๗๐ (บาท)			
๓๔	โครงการปรับปรุง ซ่อมแซมลูกกรงสาย บ้านกองโพน - บ้านหนองไก่อ่า (กองโพน-หนองพอก) ต.กองโพน อ.นาตาล จ.อุบลราชธานี	๑. เพื่อให้บริการ ประชาชนเดินทาง สัญจรไป-มา ได้สะดวก มีความ ปลอดภัยในชีวิต และทรัพย์สิน ๒. เพื่อบำรุงรักษา เส้นทางคมนาคม และขนส่งให้ สามารถใช้งาน ได้ปกติ	ปรับปรุงซ่อมแซมถนนลูกกรงสายบ้านกองโพน-บ้านหนองไก่อ่า (กองโพน-หนองพอก) ต.กองโพน อ.นาตาล จ.อุบลราชธานี ผิวจราจรกว้าง ๕ ม. ยาว ๑,๔๐๐ ม.	๑๕๐,๐๐๐	๐	๐	๑๕๐,๐๐๐	๐	๑.การก่อสร้าง เป็นไปตาม แบบแปลน ร้อยละ ๑๐๐ ๒.ประชาชน พึงพอใจ ในการสัญจร ไม่น้อยกว่า ร้อยละ ๗๕	๑. ประชาชนเดินทาง สัญจรไป-มา ได้สะดวกรวดเร็ว มีความปลอดภัย ในชีวิตและทรัพย์สิน เพิ่มขึ้น ๒. เส้นทางคมนาคม และขนส่งตามอำนาจ หน้าที่ และความ รับผิดชอบ ของ อบต. กองโพน ได้รับการ บำรุงรักษาให้สามารถ ใช้งานได้ตามปกติ	กองช่าง
๓๕	โครงการปรับปรุง ซ่อมแซมลูกกรงสาย บ้านกองโพน - บ้านโนนสำราญ (คุ้มวัดโนนสำราญ) ต.กองโพน อ.นาตาล จ.อุบลราชธานี	๑. เพื่อให้บริการ ประชาชนเดินทาง สัญจรไป-มา ได้สะดวก มีความ ปลอดภัยในชีวิต และทรัพย์สิน ๒. เพื่อบำรุงรักษา เส้นทางคมนาคม และขนส่งให้ สามารถใช้งาน ได้ปกติ	ปรับปรุงซ่อมแซมถนนลูกกรงสายบ้านกองโพน-บ้านโนนสำราญ (คุ้มวัดโนนสำราญ) ต.กองโพน อ.นาตาล จ.อุบลราชธานี ผิวจราจรกว้าง ๔ ม. ยาว ๑,๔๐๐ ม.	๐	๑๕๐,๐๐๐	๐	๐	๑๕๐,๐๐๐	๑.การก่อสร้าง เป็นไปตาม แบบแปลน ร้อยละ ๑๐๐ ๒.ประชาชน พึงพอใจ ในการสัญจร ไม่น้อยกว่า ร้อยละ ๗๕	๑. ประชาชนเดินทาง สัญจรไป-มา ได้สะดวกรวดเร็ว มีความปลอดภัย ในชีวิตและทรัพย์สิน เพิ่มขึ้น ๒. เส้นทางคมนาคม และขนส่งตามอำนาจ หน้าที่ และความ รับผิดชอบ ของ อบต. กองโพน ได้รับการ บำรุงรักษาให้สามารถ ใช้งานได้ตามปกติ	กองช่าง

ที่	โครงการ	วัตถุประสงค์	เป้าหมาย (ผลผลิตของโครงการ)	งบประมาณ					ตัวชี้วัด (KPI)	ผลที่คาดว่าจะได้รับ	หน่วยงาน รับผิดชอบหลัก
				๒๕๖๖ (บาท)	๒๕๖๗ (บาท)	๒๕๖๘ (บาท)	๒๕๖๙ (บาท)	๒๕๗๐ (บาท)			
๓๖	โครงการปรับปรุง ซ่อมแซมลูกรั้งสาย บ้านนาชุม - บ้านค้อ ต.กองโพน อ.นาตาล จ.อุบลราชธานี	๑. เพื่อให้บริการ ประชาชนเดินทาง สัญจรไป-มา ได้สะดวก มีความ ปลอดภัยในชีวิต และทรัพย์สิน ๒. เพื่อบำรุงรักษา เส้นทางคมนาคม และขนส่งให้ สามารถใช้งาน ได้ปกติ	ปรับปรุงซ่อมแซมถนนลูกรั้งสายบ้านนาชุม - บ้านค้อ ต.กองโพน อ.นาตาล จ.อุบลราชธานี ผิวจราจรกว้าง ๕ ม. ยาว ๑,๐๐๐ ม.	๑๐๐,๐๐๐	๐	๐	๑๐๐,๐๐๐	๐	๑.การก่อสร้าง เป็นไปตาม แบบแปลน ร้อยละ ๑๐๐ ๒.ประชาชน พึงพอใจ ในการสัญจร ไม่น้อยกว่า ร้อยละ ๗๕	๑. ประชาชนเดินทาง สัญจรไป-มา ได้สะดวกรวดเร็ว มีความปลอดภัย ในชีวิตและทรัพย์สิน เพิ่มขึ้น ๒. เส้นทางคมนาคม และขนส่งตามอำนาจ หน้าที่ และความ รับผิดชอบ ของ อบต. กองโพน ได้รับการ บำรุงรักษาให้สามารถ ใช้งานได้ตามปกติ	กองช่าง
๓๗	โครงการปรับปรุง ซ่อมแซมลูกรั้งสาย บ้านนาชุม ต.กองโพน อ.นาตาล จ.อุบลราชธานี	๑. เพื่อให้บริการ ประชาชนเดินทาง สัญจรไป-มา ได้สะดวก มีความ ปลอดภัยในชีวิต และทรัพย์สิน ๒. เพื่อบำรุงรักษา เส้นทางคมนาคม และขนส่งให้ สามารถใช้งาน ได้ปกติ	ปรับปรุงซ่อมแซมถนนลูกรั้งสายบ้านนาชุม ต.กองโพน อ.นาตาล จ.อุบลราชธานี ผิวจราจรกว้าง ๔ ม. ยาวรวม ๑,๐๐๐ ม.	๑๐๐,๐๐๐	๐	๐	๑๐๐,๐๐๐	๐	๑.การก่อสร้าง เป็นไปตาม แบบแปลน ร้อยละ ๑๐๐ ๒.ประชาชน พึงพอใจ ในการสัญจร ไม่น้อยกว่า ร้อยละ ๗๕	๑. ประชาชนเดินทาง สัญจรไป-มา ได้สะดวกรวดเร็ว มีความปลอดภัย ในชีวิตและทรัพย์สิน เพิ่มขึ้น ๒. เส้นทางคมนาคม และขนส่งตามอำนาจ หน้าที่ และความ รับผิดชอบ ของ อบต. กองโพน ได้รับการ บำรุงรักษาให้สามารถ ใช้งานได้ตามปกติ	กองช่าง

ที่	โครงการ	วัตถุประสงค์	เป้าหมาย (ผลผลิตของโครงการ)	งบประมาณ					ตัวชี้วัด (KPI)	ผลที่คาดว่าจะได้รับ	หน่วยงาน รับผิดชอบหลัก
				๒๕๖๖ (บาท)	๒๕๖๗ (บาท)	๒๕๖๘ (บาท)	๒๕๖๙ (บาท)	๒๕๗๐ (บาท)			
๓๘	โครงการปรับปรุง ซ่อมแซมลูกรั้งสาย บ้านโนนสำราญ - บ้านนาสะเดา (คุ้มกลางบ้าน) ต.กองโพน อ.นาตาล จ.อุบลราชธานี	๑. เพื่อให้บริการ ประชาชนเดินทาง สัญจรไป-มา ได้สะดวก มีความ ปลอดภัยในชีวิต และทรัพย์สิน ๒. เพื่อบำรุงรักษา เส้นทางคมนาคม และขนส่งให้ สามารถใช้งาน ได้ปกติ	ปรับปรุงซ่อมแซมถนนลูกรั้งสายบ้านโนนสำราญ - บ้านนาสะเดา (คุ้มกลางบ้าน)ต.กองโพน อ.นาตาล จ.อุบลราชธานี ผิวจราจรกว้าง ๔ ม. ยาวรวม ๑,๖๕๐ ม.	๑๖๕,๐๐๐	๐	๐	๑๖๕,๐๐๐	๐	๑.การก่อสร้าง เป็นไปตาม แบบแปลน ร้อยละ ๑๐๐ ๒.ประชาชน พึงพอใจ ในการสัญจร ไม่น้อยกว่า ร้อยละ ๗๕	๑. ประชาชนเดินทาง สัญจรไป-มา ได้สะดวกรวดเร็ว มีความปลอดภัย ในชีวิตและทรัพย์สิน เพิ่มขึ้น ๒. เส้นทางคมนาคม และขนส่งตามอำนาจ หน้าที่ และความ รับผิดชอบ ของ อบต. กองโพน ได้รับการ บำรุงรักษาให้สามารถ ใช้งานได้ตามปกติ	กองช่าง
๓๙	โครงการปรับปรุง ซ่อมแซมลูกรั้งสาย บ้านโนนสำราญ - บ้านนาสะเดา (คุ้มไผ่ล้อม) ต.กองโพน อ.นาตาล จ.อุบลราชธานี	๑. เพื่อให้บริการ ประชาชนเดินทาง สัญจรไป-มา ได้สะดวก มีความ ปลอดภัยในชีวิต และทรัพย์สิน ๒. เพื่อบำรุงรักษา เส้นทางคมนาคม และขนส่งให้ สามารถใช้งาน ได้ปกติ	ปรับปรุงซ่อมแซมถนนลูกรั้งสายบ้านโนนสำราญ - บ้านนาสะเดา (คุ้มไผ่ล้อม) ต.กองโพน อ.นาตาล จ.อุบลราชธานี ผิวจราจรกว้าง ๕ ม. ยาวรวม ๑,๒๕๐ ม.	๑๒๕,๐๐๐	๐	๐	๑๒๕,๐๐๐	๐	๑.การก่อสร้าง เป็นไปตาม แบบแปลน ร้อยละ ๑๐๐ ๒.ประชาชน พึงพอใจ ในการสัญจร ไม่น้อยกว่า ร้อยละ ๗๕	๑. ประชาชนเดินทาง สัญจรไป-มา ได้สะดวกรวดเร็ว มีความปลอดภัย ในชีวิตและทรัพย์สิน เพิ่มขึ้น ๒. เส้นทางคมนาคม และขนส่งตามอำนาจ หน้าที่ และความ รับผิดชอบ ของ อบต. กองโพน ได้รับการ บำรุงรักษาให้สามารถ ใช้งานได้ตามปกติ	กองช่าง

ที่	โครงการ	วัตถุประสงค์	เป้าหมาย (ผลผลิตของโครงการ)	งบประมาณ					ตัวชี้วัด (KPI)	ผลที่คาดว่าจะได้รับ	หน่วยงาน รับผิดชอบหลัก
				๒๕๖๖ (บาท)	๒๕๖๗ (บาท)	๒๕๖๘ (บาท)	๒๕๖๙ (บาท)	๒๕๗๐ (บาท)			
๔๐	โครงการปรับปรุง ซ่อมแซมลูกรังสาย บ้านค้อ - บ้านไทรงาม ต.กองโพน อ.นาตาล จ.อุบลราชธานี	๑. เพื่อให้บริการ ประชาชนเดินทาง สัญจรไป-มา ได้สะดวก มีความ ปลอดภัยในชีวิต และทรัพย์สิน ๒. เพื่อบำรุงรักษา เส้นทางคมนาคม และขนส่งให้ สามารถใช้งาน ได้ปกติ	ปรับปรุงซ่อมแซมถนนลูกรังสายบ้านค้อ - บ้านไทรงาม ต.กองโพน อ.นาตาล จ.อุบลราชธานี ผิวจราจรกว้าง ๔ ม. ยาวรวม ๒,๕๐๐ ม.	๒๕๐,๐๐๐	๐	๐	๒๕๐,๐๐๐	๐	๑.การก่อสร้าง เป็นไปตาม แบบแปลน ร้อยละ ๑๐๐ ๒.ประชาชน พึงพอใจ ในการสัญจร ไม่น้อยกว่า ร้อยละ ๗๕	๑. ประชาชนเดินทาง สัญจรไป-มา ได้สะดวกรวดเร็ว มีความปลอดภัย ในชีวิตและทรัพย์สิน เพิ่มขึ้น ๒. เส้นทางคมนาคม และขนส่งตามอำนาจ หน้าที่ และความ รับผิดชอบ ของ อบต. กองโพน ได้รับการ บำรุงรักษาให้สามารถ ใช้งานได้ตามปกติ	กองช่าง
๔๑	โครงการก่อสร้างถนน คอนกรีตเสริมเหล็ก สายบ้านสมสะอาด ต.กองโพน อ.นาตาล จ.อุบลราชธานี	๑. เพื่อให้บริการ ประชาชนเดินทาง สัญจรไป-มา ได้สะดวก มีความ ปลอดภัยในชีวิต และทรัพย์สิน ๒. เพื่อบำรุงรักษา เส้นทางคมนาคม และขนส่งให้ สามารถใช้งาน ได้ปกติ	ก่อสร้างถนนคอนกรีตเสริมเหล็กสายบ้านสมสะอาด ต.กองโพน อ.นาตาล จ.อุบลราชธานี ระยะที่ ๑ ผิวจราจรกว้าง ๔ ม. ยาว ม. หนา ๐.๑๕ ม. ไหล่ทางลูกรังกว้างเฉลี่ย ๐.๕๐ ม.	๕๐๐,๐๐๐	๕๐๐,๐๐๐	๕๐๐,๐๐๐	๐	๐	๑.การก่อสร้าง เป็นไปตาม แบบแปลน ร้อยละ ๑๐๐ ๒.ประชาชน พึงพอใจ ในการสัญจร ไม่น้อยกว่า ร้อยละ ๗๕	๑. ประชาชนเดินทาง สัญจรไป-มา ได้สะดวกรวดเร็ว มีความปลอดภัย ในชีวิตและทรัพย์สิน เพิ่มขึ้น ๒. เส้นทางคมนาคม และขนส่งตามอำนาจ หน้าที่ และความ รับผิดชอบ ของ อบต. กองโพน ได้รับการ บำรุงรักษาให้สามารถ ใช้งานได้ตามปกติ	กองช่าง

ที่	โครงการ	วัตถุประสงค์	เป้าหมาย (ผลผลิตของโครงการ)	งบประมาณ					ตัวชี้วัด (KPI)	ผลที่คาดว่าจะได้รับ	หน่วยงาน รับผิดชอบหลัก
				๒๕๖๖ (บาท)	๒๕๖๗ (บาท)	๒๕๖๘ (บาท)	๒๕๖๙ (บาท)	๒๕๗๐ (บาท)			
๔๒	โครงการปรับปรุง ซ่อมแซมลูกรังสาย บ้านค้อ - บ้านค้อน้อย ต.กองโพน อ.นาตาล จ.อุบลราชธานี	๑. เพื่อให้บริการ ประชาชนเดินทาง สัญจรไป-มา ได้สะดวก มีความ ปลอดภัยในชีวิต และทรัพย์สิน ๒. เพื่อบำรุงรักษา เส้นทางคมนาคม และขนส่งให้ สามารถใช้งาน ได้ปกติ	ปรับปรุงซ่อมแซมถนนลูกรังสายบ้านค้อ - บ้านค้อน้อย ต.กองโพน อ.นาตาล จ.อุบลราชธานี ผิวจราจรกว้าง ๔ ม. ยาวรวม ๑,๕๐๐ ม.	๑๕๐,๐๐๐	๐	๐	๑๕๐,๐๐๐	๐	๑.การก่อสร้าง เป็นไปตาม แบบแปลน ร้อยละ ๑๐๐ ๒.ประชาชน พึงพอใจ ในการสัญจร ไม่น้อยกว่า ร้อยละ ๗๕	๑. ประชาชนเดินทาง สัญจรไป-มา ได้สะดวกรวดเร็ว มีความปลอดภัย ในชีวิตและทรัพย์สิน เพิ่มขึ้น ๒. เส้นทางคมนาคม และขนส่งตามอำนาจ หน้าที่ และความ รับผิดชอบ ของ อบต. กองโพน ได้รับการ บำรุงรักษาให้สามารถ ใช้งานได้ตามปกติ	กองช่าง
๔๓	โครงการปรับปรุง ซ่อมแซมลูกรังสาย บ้านค้อ - อ่างเก็บน้ำร่องหมากแก้ว ต.กองโพน อ.นาตาล จ.อุบลราชธานี	๑. เพื่อให้บริการ ประชาชนเดินทาง สัญจรไป-มา ได้สะดวก มีความ ปลอดภัยในชีวิต และทรัพย์สิน ๒. เพื่อบำรุงรักษา เส้นทางคมนาคม และขนส่งให้ สามารถใช้งาน ได้ปกติ	ปรับปรุงซ่อมแซมถนนลูกรังสายบ้านค้อ - อ่างเก็บน้ำร่องหมากแก้ว ต.กองโพน อ.นาตาล จ.อุบลราชธานี ผิวจราจรกว้าง ๔ ม. ยาว ๑,๐๐๐ ม.	๐	๑๐๐,๐๐๐	๐	๐	๑๐๐,๐๐๐	๑.การก่อสร้าง เป็นไปตาม แบบแปลน ร้อยละ ๑๐๐ ๒.ประชาชน พึงพอใจ ในการสัญจร ไม่น้อยกว่า ร้อยละ ๗๕	๑. ประชาชนเดินทาง สัญจรไป-มา ได้สะดวกรวดเร็ว มีความปลอดภัย ในชีวิตและทรัพย์สิน เพิ่มขึ้น ๒. เส้นทางคมนาคม และขนส่งตามอำนาจ หน้าที่ และความ รับผิดชอบ ของ อบต. กองโพน ได้รับการ บำรุงรักษาให้สามารถ ใช้งานได้ตามปกติ	กองช่าง

ที่	โครงการ	วัตถุประสงค์	เป้าหมาย (ผลผลิตของโครงการ)	งบประมาณ					ตัวชี้วัด (KPI)	ผลที่คาดว่าจะได้รับ	หน่วยงาน รับผิดชอบหลัก
				๒๕๖๖ (บาท)	๒๕๖๗ (บาท)	๒๕๖๘ (บาท)	๒๕๖๙ (บาท)	๒๕๗๐ (บาท)			
๔๔	โครงการปรับปรุง ซ่อมแซมลูกรั้งสาย บ้านไหล่ธาตุ - บ้านดอนส้มโฮง ต.กองโพน อ.นาตาล จ.อุบลราชธานี	๑. เพื่อให้บริการ ประชาชนเดินทาง สัญจรไป-มา ได้สะดวก มีความ ปลอดภัยในชีวิต และทรัพย์สิน ๒. เพื่อบำรุงรักษา เส้นทางคมนาคม และขนส่งให้ สามารถใช้งาน ได้ปกติ	ปรับปรุงซ่อมแซมถนนลูกรั้งสายบ้านไหล่ธาตุ - บ้านดอนส้มโฮง ต.กองโพน อ.นาตาล จ.อุบลราชธานี ผิวจราจรกว้าง ๕ ม. ยาวรวม ๑,๖๐๐ ม.	๑๖๐,๐๐๐	๐	๐	๑๖๐,๐๐๐	๐	๑.การก่อสร้าง เป็นไปตาม แบบแปลน ร้อยละ ๑๐๐ ๒.ประชาชน พึงพอใจ ในการสัญจร ไม่น้อยกว่า ร้อยละ ๗๕	๑. ประชาชนเดินทาง สัญจรไป-มา ได้สะดวกรวดเร็ว มีความปลอดภัย ในชีวิตและทรัพย์สิน เพิ่มขึ้น ๒. เส้นทางคมนาคม และขนส่งตามอำนาจ หน้าที่ และความ รับผิดชอบ ของ อบต. กองโพน ได้รับการ บำรุงรักษาให้สามารถ ใช้งานได้ตามปกติ	กองช่าง
๔๕	โครงการปรับปรุง ซ่อมแซมลูกรั้งสาย บ้านไหล่ธาตุ - บ้านดอนส้มโฮง ต.กองโพน อ.นาตาล จ.อุบลราชธานี	๑. เพื่อให้บริการ ประชาชนเดินทาง สัญจรไป-มา ได้สะดวก มีความ ปลอดภัยในชีวิต และทรัพย์สิน ๒. เพื่อบำรุงรักษา เส้นทางคมนาคม และขนส่งให้ สามารถใช้งาน ได้ปกติ	ปรับปรุงซ่อมแซมถนนลูกรั้งสายบ้านไหล่ธาตุ - บ้านดอนส้มโฮง ต.กองโพน อ.นาตาล จ.อุบลราชธานี ผิวจราจรกว้าง ๔ ม. ยาว ๑,๐๐๐ ม.	๐	๑๐๐,๐๐๐	๐	๐	๑๐๐,๐๐๐	๑.การก่อสร้าง เป็นไปตาม แบบแปลน ร้อยละ ๑๐๐ ๒.ประชาชน พึงพอใจ ในการสัญจร ไม่น้อยกว่า ร้อยละ ๗๕	๑. ประชาชนเดินทาง สัญจรไป-มา ได้สะดวกรวดเร็ว มีความปลอดภัย ในชีวิตและทรัพย์สิน เพิ่มขึ้น ๒. เส้นทางคมนาคม และขนส่งตามอำนาจ หน้าที่ และความ รับผิดชอบ ของ อบต. กองโพน ได้รับการ บำรุงรักษาให้สามารถ ใช้งานได้ตามปกติ	กองช่าง

ที่	โครงการ	วัตถุประสงค์	เป้าหมาย (ผลผลิตของโครงการ)	งบประมาณ					ตัวชี้วัด (KPI)	ผลที่คาดว่าจะได้รับ	หน่วยงาน รับผิดชอบหลัก
				๒๕๖๖ (บาท)	๒๕๖๗ (บาท)	๒๕๖๘ (บาท)	๒๕๖๙ (บาท)	๒๕๗๐ (บาท)			
๔๖	โครงการปรับปรุง ซ่อมแซมลูกรังสาย บ้านไหล่ธาตุ ต.กองโพน -บ้านดอนตู ต.นาตาล อ.นาตาล จ.อุบลราชธานี	๑. เพื่อให้บริการ ประชาชนเดินทาง สัญจรไป-มา ได้สะดวก มีความ ปลอดภัยในชีวิต และทรัพย์สิน ๒. เพื่อบำรุงรักษา เส้นทางคมนาคม และขนส่งให้ สามารถใช้งาน ได้ปกติ	ปรับปรุงซ่อมแซมถนนลูกรังสายบ้านไหล่ธาตุ ต.กองโพน - บ้านดอนตู ต.นาตาล อ.นาตาล จ.อุบลราชธานี ผิวจราจรกว้าง ๔ ม. ยาวรวม ๒,๕๐๐ ม.	๒๕๐,๐๐๐	๐	๐	๒๕๐,๐๐๐	๐	๑.การก่อสร้าง เป็นไปตาม แบบแปลน ร้อยละ ๑๐๐ ๒.ประชาชน พึงพอใจ ในการสัญจร ไม่น้อยกว่า ร้อยละ ๗๕	๑. ประชาชนเดินทาง สัญจรไป-มา ได้สะดวกรวดเร็ว มีความปลอดภัย ในชีวิตและทรัพย์สิน เพิ่มขึ้น ๒. เส้นทางคมนาคม และขนส่งตามอำนาจ หน้าที่ และความ รับผิดชอบ ของ อบต. กองโพน ได้รับการ บำรุงรักษาให้สามารถ ใช้งานได้ตามปกติ	กองช่าง
๔๗	โครงการปรับปรุง ซ่อมแซมลูกรังสาย บ้านไหล่ธาตุ ต.กองโพน -บ้านทุ่งเกลือ ต.พะลาน อ.นาตาล จ.อุบลราชธานี	๑. เพื่อให้บริการ ประชาชนเดินทาง สัญจรไป-มา ได้สะดวก มีความ ปลอดภัยในชีวิต และทรัพย์สิน ๒. เพื่อบำรุงรักษา เส้นทางคมนาคม และขนส่งให้ สามารถใช้งาน ได้ปกติ	ปรับปรุงซ่อมแซมถนนลูกรังสายบ้านไหล่ธาตุ ต.กองโพน - บ้านทุ่งเกลือ ต.พะลาน อ.นาตาล จ.อุบลราชธานี ผิวจราจรกว้าง ๔ ม. ยาว ๑,๐๐๐ ม.	๑๐๐,๐๐๐	๐	๐	๑๐๐,๐๐๐	๐	๑.การก่อสร้าง เป็นไปตาม แบบแปลน ร้อยละ ๑๐๐ ๒.ประชาชน พึงพอใจ ในการสัญจร ไม่น้อยกว่า ร้อยละ ๗๕	๑. ประชาชนเดินทาง สัญจรไป-มา ได้สะดวกรวดเร็ว มีความปลอดภัย ในชีวิตและทรัพย์สิน เพิ่มขึ้น ๒. เส้นทางคมนาคม และขนส่งตามอำนาจ หน้าที่ และความ รับผิดชอบ ของ อบต. กองโพน ได้รับการ บำรุงรักษาให้สามารถ ใช้งานได้ตามปกติ	กองช่าง

ที่	โครงการ	วัตถุประสงค์	เป้าหมาย (ผลผลิตของโครงการ)	งบประมาณ					ตัวชี้วัด (KPI)	ผลที่คาดว่าจะได้รับ	หน่วยงาน รับผิดชอบหลัก
				๒๕๖๖ (บาท)	๒๕๖๗ (บาท)	๒๕๖๘ (บาท)	๒๕๖๙ (บาท)	๒๕๗๐ (บาท)			
๔๘	โครงการปรับปรุง ซ่อมแซมลูกรังสาย บ้านไหล่ธาตุ ต.กองโพน อ.นาตาล จ.อุบลราชธานี	๑. เพื่อให้บริการ ประชาชนเดินทาง สัญจรไป-มา ได้สะดวก มีความ ปลอดภัยในชีวิต และทรัพย์สิน ๒. เพื่อบำรุงรักษา เส้นทางคมนาคม และขนส่งให้ สามารถใช้งาน ได้ปกติ	ปรับปรุงซ่อมแซมถนนลูกรังสายบ้านไหล่ธาตุ ต.กองโพน อ.นาตาล จ.อุบลราชธานี ผิวจราจรกว้าง ๔ ม. ยาวรวม ๑,๕๐๐ ม.	๑๕๐,๐๐๐	๐	๐	๑๕๐,๐๐๐	๐	๑.การก่อสร้าง เป็นไปตาม แบบแปลน ร้อยละ ๑๐๐ ๒.ประชาชน พึงพอใจ ในการสัญจร ไม่น้อยกว่า ร้อยละ ๗๕	๑. ประชาชนเดินทาง สัญจรไป-มา ได้สะดวกรวดเร็ว มีความปลอดภัย ในชีวิตและทรัพย์สิน เพิ่มขึ้น ๒. เส้นทางคมนาคม และขนส่งตามอำนาจ หน้าที่ และความ รับผิดชอบ ของ อบต. กองโพน ได้รับการ บำรุงรักษาให้สามารถ ใช้งานได้ตามปกติ	กองช่าง
๔๙	โครงการปรับปรุง ซ่อมแซมลูกรังสาย บ้านสมสะอาด - บ้านค้อน้อย ต.กองโพน อ.นาตาล จ.อุบลราชธานี	๑. เพื่อให้บริการ ประชาชนเดินทาง สัญจรไป-มา ได้สะดวก มีความ ปลอดภัยในชีวิต และทรัพย์สิน ๒. เพื่อบำรุงรักษา เส้นทางคมนาคม และขนส่งให้ สามารถใช้งาน ได้ปกติ	ปรับปรุงซ่อมแซมถนนลูกรังสายบ้านสมสะอาด - บ้านค้อน้อย ต.กองโพน อ.นาตาล จ.อุบลราชธานี ผิวจราจรกว้าง ๔ ม. ยาว ๘๕๐ ม.	๑๐๐,๐๐๐	๐	๐	๑๐๐,๐๐๐	๐	๑.การก่อสร้าง เป็นไปตาม แบบแปลน ร้อยละ ๑๐๐ ๒.ประชาชน พึงพอใจ ในการสัญจร ไม่น้อยกว่า ร้อยละ ๗๕	๑. ประชาชนเดินทาง สัญจรไป-มา ได้สะดวกรวดเร็ว มีความปลอดภัย ในชีวิตและทรัพย์สิน เพิ่มขึ้น ๒. เส้นทางคมนาคม และขนส่งตามอำนาจ หน้าที่ และความ รับผิดชอบ ของ อบต. กองโพน ได้รับการ บำรุงรักษาให้สามารถ ใช้งานได้ตามปกติ	กองช่าง

ที่	โครงการ	วัตถุประสงค์	เป้าหมาย (ผลผลิตของโครงการ)	งบประมาณ					ตัวชี้วัด (KPI)	ผลที่คาดว่าจะได้รับ	หน่วยงาน รับผิดชอบหลัก
				๒๕๖๖ (บาท)	๒๕๖๗ (บาท)	๒๕๖๘ (บาท)	๒๕๖๙ (บาท)	๒๕๗๐ (บาท)			
๕๐	โครงการปรับปรุง ซ่อมแซมลูกรั้งสาย บ้านสมสะอาด - ฝายลำห้วยแซง ต.กองโพน อ.นาตาล จ.อุบลราชธานี	๑. เพื่อให้บริการ ประชาชนเดินทาง สัญจรไป-มา ได้สะดวก มีความ ปลอดภัยในชีวิต และทรัพย์สิน ๒. เพื่อบำรุงรักษา เส้นทางคมนาคม และขนส่งให้ สามารถใช้งาน ได้ปกติ	ปรับปรุงซ่อมแซมถนนลูกรั้งสายบ้านสมสะอาด - ฝายลำห้วยแซง ต.กองโพน อ.นาตาล จ.อุบลราชธานี ผิวจราจรกว้าง ๔ ม. ยาว ๔๐๐ ม.	๕๐,๐๐๐	๐	๐	๕๐,๐๐๐	๐	๑.การก่อสร้าง เป็นไปตาม แบบแปลน ร้อยละ ๑๐๐ ๒.ประชาชน พึงพอใจ ในการสัญจร ไม่น้อยกว่า ร้อยละ ๗๕	๑. ประชาชนเดินทาง สัญจรไป-มา ได้สะดวกรวดเร็ว มีความปลอดภัย ในชีวิตและทรัพย์สิน เพิ่มขึ้น ๒. เส้นทางคมนาคม และขนส่งตามอำนาจ หน้าที่ และความ รับผิดชอบ ของ อบต. กองโพน ได้รับการ บำรุงรักษาให้สามารถ ใช้งานได้ตามปกติ	กองช่าง
๕๑	โครงการปรับปรุง ซ่อมแซมลูกรั้งสาย บ้านสองห้อง - บ้านดอนส้มโฮง (ป่าขำนาขุม) ต.กองโพน อ.นาตาล จ.อุบลราชธานี	๑. เพื่อให้บริการ ประชาชนเดินทาง สัญจรไป-มา ได้สะดวก มีความ ปลอดภัยในชีวิต และทรัพย์สิน ๒. เพื่อบำรุงรักษา เส้นทางคมนาคม และขนส่งให้ สามารถใช้งาน ได้ปกติ	ปรับปรุงซ่อมแซมถนนลูกรั้งสายบ้านสองห้อง - บ้านดอนส้มโฮง (ป่าขำนาขุม) ต.กองโพน อ.นาตาล จ.อุบลราชธานี ผิวจราจรกว้าง ๔ ม. ยาว ๑,๔๐๐ ม.	๐	๑๕๐,๐๐๐	๐	๐	๑๕๐,๐๐๐	๑.การก่อสร้าง เป็นไปตาม แบบแปลน ร้อยละ ๑๐๐ ๒.ประชาชน พึงพอใจ ในการสัญจร ไม่น้อยกว่า ร้อยละ ๗๕	๑. ประชาชนเดินทาง สัญจรไป-มา ได้สะดวกรวดเร็ว มีความปลอดภัย ในชีวิตและทรัพย์สิน เพิ่มขึ้น ๒. เส้นทางคมนาคม และขนส่งตามอำนาจ หน้าที่ และความ รับผิดชอบ ของ อบต. กองโพน ได้รับการ บำรุงรักษาให้สามารถ ใช้งานได้ตามปกติ	กองช่าง

ที่	โครงการ	วัตถุประสงค์	เป้าหมาย (ผลผลิตของโครงการ)	งบประมาณ					ตัวชี้วัด (KPI)	ผลที่คาดว่าจะได้รับ	หน่วยงาน รับผิดชอบหลัก
				๒๕๖๖ (บาท)	๒๕๖๗ (บาท)	๒๕๖๘ (บาท)	๒๕๖๙ (บาท)	๒๕๗๐ (บาท)			
๕๒	โครงการปรับปรุง ซ่อมแซมลูกรั้งสาย บ้านสองห้อง - บ้านดอนส้มโฮง (คุ้มดอนส้มโฮงน้อย) ต.กองโพน อ.นาตาล จ.อุบลราชธานี	๑. เพื่อให้บริการ ประชาชนเดินทาง สัญจรไป-มา ได้สะดวก มีความ ปลอดภัยในชีวิต และทรัพย์สิน ๒. เพื่อบำรุงรักษา เส้นทางคมนาคม และขนส่งให้ สามารถใช้งาน ได้ปกติ	ปรับปรุงซ่อมแซมถนนลูกรั้งสายบ้านสองห้อง - บ้านดอนส้มโฮง (คุ้มดอนส้มโฮงน้อย) ต.กองโพน อ.นาตาล จ.อุบลราชธานี ผิวจราจรกว้าง ๔ ม. ยาว ๑,๔๐๐ ม.	๐	๑๕๐,๐๐๐	๐	๐	๑๕๐,๐๐๐	๑.การก่อสร้าง เป็นไปตาม แบบแปลน ร้อยละ ๑๐๐ ๒.ประชาชน พึงพอใจ ในการสัญจร ไม่น้อยกว่า ร้อยละ ๗๕	๑. ประชาชนเดินทาง สัญจรไป-มา ได้สะดวกรวดเร็ว มีความปลอดภัย ในชีวิตและทรัพย์สิน เพิ่มขึ้น ๒. เส้นทางคมนาคม และขนส่งตามอำนาจ หน้าที่ และความ รับผิดชอบ ของ อบต. กองโพน ได้รับการ บำรุงรักษาให้สามารถ ใช้งานได้ตามปกติ	กองช่าง
๕๓	โครงการปรับปรุง ซ่อมแซมลูกรั้งสาย บ้านไทรงาม - อ่างเก็บน้ำห้วยสร้างแห่ ต.กองโพน อ.นาตาล จ.อุบลราชธานี	๑. เพื่อให้บริการ ประชาชนเดินทาง สัญจรไป-มา ได้สะดวก มีความ ปลอดภัยในชีวิต และทรัพย์สิน ๒. เพื่อบำรุงรักษา เส้นทางคมนาคม และขนส่งให้ สามารถใช้งาน ได้ปกติ	ปรับปรุงซ่อมแซมถนนลูกรั้งสายบ้านไทรงาม - อ่างเก็บน้ำห้วยสร้างแห่ ต.กองโพน อ.นาตาล จ.อุบลราชธานี ผิวจราจรกว้าง ๕ ม. ยาว ๑,๑๐๐ ม.	๑๑๐,๐๐๐	๐	๐	๑๑๐,๐๐๐	๐	๑.การก่อสร้าง เป็นไปตาม แบบแปลน ร้อยละ ๑๐๐ ๒.ประชาชน พึงพอใจ ในการสัญจร ไม่น้อยกว่า ร้อยละ ๗๕	๑. ประชาชนเดินทาง สัญจรไป-มา ได้สะดวกรวดเร็ว มีความปลอดภัย ในชีวิตและทรัพย์สิน เพิ่มขึ้น ๒. เส้นทางคมนาคม และขนส่งตามอำนาจ หน้าที่ และความ รับผิดชอบ ของ อบต. กองโพน ได้รับการ บำรุงรักษาให้สามารถ ใช้งานได้ตามปกติ	กองช่าง

ที่	โครงการ	วัตถุประสงค์	เป้าหมาย (ผลผลิตของโครงการ)	งบประมาณ					ตัวชี้วัด (KPI)	ผลที่คาดว่าจะได้รับ	หน่วยงาน รับผิดชอบหลัก
				๒๕๖๖ (บาท)	๒๕๖๗ (บาท)	๒๕๖๘ (บาท)	๒๕๖๙ (บาท)	๒๕๗๐ (บาท)			
๕๔	โครงการปรับปรุง ซ่อมแซมลูกรังสาย แยกป่าช้าบ้านไทรงาม - แยกอ่างเก็บน้ำห้วยสร้างเหย่ ต.กองโพน อ.นาตาล จ.อุบลราชธานี	๑. เพื่อให้บริการ ประชาชนเดินทาง สัญจรไป-มา ได้สะดวก มีความ ปลอดภัยในชีวิต และทรัพย์สิน ๒. เพื่อบำรุงรักษา เส้นทางคมนาคม และขนส่งให้ สามารถใช้งาน ได้ปกติ	ปรับปรุงซ่อมแซมถนนลูกรังสายแยกป่าช้าบ้านไทรงาม - แยกอ่างเก็บน้ำห้วยสร้างเหย่ ต.กองโพน อ.นาตาล จ.อุบลราชธานี ผิวจราจรกว้าง ๔ ม. ยาว ๗๐๐ ม.	๐	๗๐,๐๐๐	๐	๐	๗๐,๐๐๐	๑.การก่อสร้าง เป็นไปตาม แบบแปลน ร้อยละ ๑๐๐ ๒.ประชาชน พึงพอใจ ในการสัญจร ไม่น้อยกว่า ร้อยละ ๗๕	๑. ประชาชนเดินทาง สัญจรไป-มา ได้สะดวกรวดเร็ว มีความปลอดภัย ในชีวิตและทรัพย์สิน เพิ่มขึ้น ๒. เส้นทางคมนาคม และขนส่งตามอำนาจ หน้าที่ และความ รับผิดชอบ ของ อบต. กองโพน ได้รับการ บำรุงรักษาให้สามารถ ใช้งานได้ตามปกติ	กองช่าง
๕๕	โครงการปรับปรุง ซ่อมแซมลูกรังสาย บ้านค้อน้อย - บ้านถ้ำตาลาว ต.กองโพน อ.นาตาล จ.อุบลราชธานี	๑. เพื่อให้บริการ ประชาชนเดินทาง สัญจรไป-มา ได้สะดวก มีความ ปลอดภัยในชีวิต และทรัพย์สิน ๒. เพื่อบำรุงรักษา เส้นทางคมนาคม และขนส่งให้ สามารถใช้งาน ได้ปกติ	ปรับปรุงซ่อมแซมถนนลูกรังสายบ้านค้อน้อย - บ้านถ้ำตาลาว ต.กองโพน อ.นาตาล จ.อุบลราชธานี ผิวจราจรกว้าง ๔ ม. ยาว ๑,๔๐๐ ม.	๐	๑๕๐,๐๐๐	๐	๐	๑๕๐,๐๐๐	๑.การก่อสร้าง เป็นไปตาม แบบแปลน ร้อยละ ๑๐๐ ๒.ประชาชน พึงพอใจ ในการสัญจร ไม่น้อยกว่า ร้อยละ ๗๕	๑. ประชาชนเดินทาง สัญจรไป-มา ได้สะดวกรวดเร็ว มีความปลอดภัย ในชีวิตและทรัพย์สิน เพิ่มขึ้น ๒. เส้นทางคมนาคม และขนส่งตามอำนาจ หน้าที่ และความ รับผิดชอบ ของ อบต. กองโพน ได้รับการ บำรุงรักษาให้สามารถ ใช้งานได้ตามปกติ	กองช่าง

ที่	โครงการ	วัตถุประสงค์	เป้าหมาย (ผลผลิตของโครงการ)	งบประมาณ					ตัวชี้วัด (KPI)	ผลที่คาดว่าจะได้รับ	หน่วยงาน รับผิดชอบหลัก
				๒๕๖๖ (บาท)	๒๕๖๗ (บาท)	๒๕๖๘ (บาท)	๒๕๖๙ (บาท)	๒๕๗๐ (บาท)			
๕๖	โครงการปรับปรุง ซ่อมแซมลูกรั้งสาย บ้านค้อน้อย - ภูถ้ำทอง ต.กองโพน อ.นาตาล จ.อุบลราชธานี	๑. เพื่อให้บริการ ประชาชนเดินทาง สัญจรไป-มา ได้สะดวก มีความ ปลอดภัยในชีวิต และทรัพย์สิน ๒. เพื่อบำรุงรักษา เส้นทางคมนาคม และขนส่งให้ สามารถใช้งาน ได้ปกติ	ปรับปรุงซ่อมแซมถนนลูกรั้งสายบ้านค้อน้อย - ภูถ้ำทอง ต.กองโพน อ.นาตาล จ.อุบลราชธานี ผิวจราจรกว้าง ๔ ม. ยาว ๑,๘๐๐ ม.	๐	๑๘๐,๐๐๐	๐	๐	๑๘๐,๐๐๐	๑.การก่อสร้าง เป็นไปตาม แบบแปลน ร้อยละ ๑๐๐ ๒.ประชาชน พึงพอใจ ในการสัญจร ไม่น้อยกว่า ร้อยละ ๗๕	๑. ประชาชนเดินทาง สัญจรไป-มา ได้สะดวกรวดเร็ว มีความปลอดภัย ในชีวิตและทรัพย์สิน เพิ่มขึ้น ๒. เส้นทางคมนาคม และขนส่งตามอำนาจ หน้าที่ และความ รับผิดชอบ ของ อบต. กองโพน ได้รับการ บำรุงรักษาให้สามารถ ใช้งานได้ตามปกติ	กองช่าง
๕๗	โครงการปรับปรุง ซ่อมแซมลูกรั้งสาย บ้านค้อน้อย ต.กองโพน - บ้านหนองบัว ต.พะลาน อ.นาตาล จ.อุบลราชธานี	๑. เพื่อให้บริการ ประชาชนเดินทาง สัญจรไป-มา ได้สะดวก มีความ ปลอดภัยในชีวิต และทรัพย์สิน ๒. เพื่อบำรุงรักษา เส้นทางคมนาคม และขนส่งให้ สามารถใช้งาน ได้ปกติ	ปรับปรุงซ่อมแซมถนนลูกรั้งสายบ้านค้อน้อย ต.กองโพน - บ้านหนองบัว ต.พะลาน อ.นาตาล จ.อุบลราชธานี ผิวจราจรกว้าง ๕ ม. ยาวรวม ๑,๗๕๐ ม.	๐	๑๘๐,๐๐๐	๐	๐	๑๘๐,๐๐๐	๑.การก่อสร้าง เป็นไปตาม แบบแปลน ร้อยละ ๑๐๐ ๒.ประชาชน พึงพอใจ ในการสัญจร ไม่น้อยกว่า ร้อยละ ๗๕	๑. ประชาชนเดินทาง สัญจรไป-มา ได้สะดวกรวดเร็ว มีความปลอดภัย ในชีวิตและทรัพย์สิน เพิ่มขึ้น ๒. เส้นทางคมนาคม และขนส่งตามอำนาจ หน้าที่ และความ รับผิดชอบ ของ อบต. กองโพน ได้รับการ บำรุงรักษาให้สามารถ ใช้งานได้ตามปกติ	กองช่าง

ที่	โครงการ	วัตถุประสงค์	เป้าหมาย (ผลผลิตของโครงการ)	งบประมาณ					ตัวชี้วัด (KPI)	ผลที่คาดว่าจะได้รับ	หน่วยงาน รับผิดชอบหลัก
				๒๕๖๖ (บาท)	๒๕๖๗ (บาท)	๒๕๖๘ (บาท)	๒๕๖๙ (บาท)	๒๕๗๐ (บาท)			
๕๘	โครงการปรับปรุง ซ่อมแซมลูกรังสาย บ้านค้อน้อย - ลำห้วยแซง ต.กองโพน อ.นาตาล จ.อุบลราชธานี	๑. เพื่อให้บริการ ประชาชนเดินทาง สัญจรไป-มา ได้สะดวก มีความ ปลอดภัยในชีวิต และทรัพย์สิน ๒. เพื่อบำรุงรักษา เส้นทางคมนาคม และขนส่งให้ สามารถใช้งาน ได้ปกติ	ปรับปรุงซ่อมแซมถนนลูกรังสายบ้านค้อน้อย - ลำห้วยแซง ต.กองโพน อ.นาตาล จ.อุบลราชธานี ผิวจราจรกว้าง ๔ ม. ยาว ๗๕๐ ม.	๐	๘๐,๐๐๐	๐	๐	๘๐,๐๐๐	๑.การก่อสร้าง เป็นไปตาม แบบแปลน ร้อยละ ๑๐๐ ๒.ประชาชน พึงพอใจ ในการสัญจร ไม่น้อยกว่า ร้อยละ ๗๕	๑. ประชาชนเดินทาง สัญจรไป-มา ได้สะดวกรวดเร็ว มีความปลอดภัย ในชีวิตและทรัพย์สิน เพิ่มขึ้น ๒. เส้นทางคมนาคม และขนส่งตามอำนาจ หน้าที่ และความ รับผิดชอบ ของ อบต. กองโพน ได้รับการ บำรุงรักษาให้สามารถ ใช้งานได้ตามปกติ	กองช่าง
๕๙	โครงการปรับปรุง ซ่อมแซมลูกรังสาย บ้านค้อน้อย - คุ่มดอนค้อ ต.กองโพน อ.นาตาล จ.อุบลราชธานี	๑. เพื่อให้บริการ ประชาชนเดินทาง สัญจรไป-มา ได้สะดวก มีความ ปลอดภัยในชีวิต และทรัพย์สิน ๒. เพื่อบำรุงรักษา เส้นทางคมนาคม และขนส่งให้ สามารถใช้งาน ได้ปกติ	ปรับปรุงซ่อมแซมถนนลูกรังสายบ้านค้อน้อย - คุ่มดอนค้อ ต.กองโพน อ.นาตาล จ.อุบลราชธานี สายที่ ๑ ผิวจราจรกว้างเฉลี่ย ๔ ม. ยาว ๑,๑๐๐ ม. สายที่ ๒ ผิวจราจรกว้าง ๔ ม. ยาว ๕๙๐ ม.	๐	๑๑๐,๐๐๐	๐	๐	๑๑๐,๐๐๐	๑.การก่อสร้าง เป็นไปตาม แบบแปลน ร้อยละ ๑๐๐ ๒.ประชาชน พึงพอใจ ในการสัญจร ไม่น้อยกว่า ร้อยละ ๗๕	๑. ประชาชนเดินทาง สัญจรไป-มา ได้สะดวกรวดเร็ว มีความปลอดภัย ในชีวิตและทรัพย์สิน เพิ่มขึ้น ๒. เส้นทางคมนาคม และขนส่งตามอำนาจ หน้าที่ และความ รับผิดชอบ ของ อบต. กองโพน ได้รับการ บำรุงรักษาให้สามารถ ใช้งานได้ตามปกติ	กองช่าง

ที่	โครงการ	วัตถุประสงค์	เป้าหมาย (ผลผลิตของโครงการ)	งบประมาณ					ตัวชี้วัด (KPI)	ผลที่คาดว่าจะได้รับ	หน่วยงาน รับผิดชอบหลัก
				๒๕๖๖ (บาท)	๒๕๖๗ (บาท)	๒๕๖๘ (บาท)	๒๕๖๙ (บาท)	๒๕๗๐ (บาท)			
๖๐	โครงการปรับปรุงซ่อมแซมลูกรังสายบ้านโนนสว่าง - บ้านนาสะเดา ต.กองโพน อ.นาตาล จ.อุบลราชธานี	๑. เพื่อให้บริการประชาชนเดินทางสัญจรไป-มาได้สะดวก มีความปลอดภัยในชีวิตและทรัพย์สิน ๒. เพื่อบำรุงรักษาสันทางคมนาคมและขนส่งให้สามารถใช้งานได้ปกติ	ปรับปรุงซ่อมแซมถนนลูกรังสายบ้านโนนสว่าง - บ้านนาสะเดา ต.กองโพน อ.นาตาล จ.อุบลราชธานี ระยะที่ ๑ ผิวจราจรกว้าง ๔ ม. ยาว ๑,๑๐๐ ม. ระยะที่ ๒ ผิวจราจรกว้าง ๔ ม. ยาว ๒,๖๐๐ ม.	๑๑๐,๐๐๐	๒๖๐,๐๐๐	๐	๑๑๐,๐๐๐	๒๖๐,๐๐๐	๑.การก่อสร้างเป็นไปตามแบบแปลน ร้อยละ ๑๐๐ ๒.ประชาชนพึงพอใจในการสัญจรไม่น้อยกว่า ร้อยละ ๗๕	๑. ประชาชนเดินทางสัญจรไป-มาได้สะดวกรวดเร็ว มีความปลอดภัยในชีวิตและทรัพย์สินเพิ่มขึ้น ๒. เส้นทางคมนาคมและขนส่งตามอำนาจหน้าที่ และความรับผิดชอบต่อ อบต.กองโพน ได้รับการบำรุงรักษาให้สามารถใช้งานได้ตามปกติ	กองช่าง
๖๑	โครงการก่อสร้างถนนคอนกรีตเสริมเหล็กสายบ้านนาสะเดา หมู่ที่ ๑๓ ต.กองโพน อ.นาตาล - บ้านโนนแดง ม.๖ ต.ขามป้อม อ.เขมราฐ จ.อุบลราชธานี	๑. เพื่อให้บริการประชาชนเดินทางสัญจรไป-มาได้สะดวก มีความปลอดภัยในชีวิตและทรัพย์สิน ๒. เพื่อบำรุงรักษาสันทางคมนาคมและขนส่งให้สามารถใช้งานได้ปกติ	ก่อสร้างถนนคอนกรีตเสริมเหล็กสายบ้านนาสะเดา หมู่ที่ ๑๓ ต.กองโพน อ.นาตาล-บ้านโนนแดง หมู่ที่ ๖ ต.ขามป้อม อ.เขมราฐ จ.อุบลราชธานี ผิวจราจรกว้าง ๕ ม. ยาว ๑๗๐ ม. หนา ๐.๑๕ ม. ไหล่ทางลูกรังกว้างเฉลี่ย๐.๐๐-๐.๕๐ ม.(หรือตามสภาพพื้นที่ก่อสร้าง) หรือมีพื้นที่คอนกรีตไม่น้อยกว่า ๘๕๐ ตร.ม.	๕๐๐,๐๐๐	๕๐๐,๐๐๐	๕๐๐,๐๐๐	๕๐๐,๐๐๐	๕๐๐,๐๐๐	๑.การก่อสร้างเป็นไปตามแบบแปลน ร้อยละ ๑๐๐ ๒.ประชาชนพึงพอใจในการสัญจรไม่น้อยกว่า ร้อยละ ๗๕	๑. ประชาชนเดินทางสัญจรไป-มาได้สะดวกรวดเร็ว มีความปลอดภัยในชีวิตและทรัพย์สินเพิ่มขึ้น ๒. เส้นทางคมนาคมและขนส่งตามอำนาจหน้าที่ และความรับผิดชอบต่อ อบต.กองโพน ได้รับการบำรุงรักษาให้สามารถใช้งานได้ตามปกติ	กองช่าง

ที่	โครงการ	วัตถุประสงค์	เป้าหมาย (ผลผลิตของโครงการ)	งบประมาณ					ตัวชี้วัด (KPI)	ผลที่คาดว่าจะได้รับ	หน่วยงาน รับผิดชอบหลัก
				๒๕๖๖ (บาท)	๒๕๖๗ (บาท)	๒๕๖๘ (บาท)	๒๕๖๙ (บาท)	๒๕๗๐ (บาท)			
๖๒	โครงการปรับปรุง ซ่อมแซมลูกรังสาย บ้านหนองไก่อ่า - บ้านนาสะเดา ต.กองโพน อ.นาตาล จ.อุบลราชธานี	๑. เพื่อให้บริการ ประชาชนเดินทาง สัญจรไป-มา ได้สะดวก มีความ ปลอดภัยในชีวิต และทรัพย์สิน ๒. เพื่อบำรุงรักษา เส้นทางคมนาคม และขนส่งให้ สามารถใช้งาน ได้ปกติ	ปรับปรุงซ่อมแซมถนนลูกรังสายบ้านหนองไก่อ่า - บ้านนาสะเดา ต.กองโพน อ.นาตาล จ.อุบลราชธานี ผิวจราจรกว้าง ๕ ม. ยาว ๒,๒๐๐ ม.	๒๒๐,๐๐๐	๐	๐	๒๒๐,๐๐๐	๐	๑.การก่อสร้าง เป็นไปตาม แบบแปลน ร้อยละ ๑๐๐ ๒.ประชาชน พึงพอใจ ในการสัญจร ไม่น้อยกว่า ร้อยละ ๗๕	๑. ประชาชนเดินทาง สัญจรไป-มา ได้สะดวกรวดเร็ว มีความปลอดภัย ในชีวิตและทรัพย์สิน เพิ่มขึ้น ๒. เส้นทางคมนาคม และขนส่งตามอำนาจ หน้าที่ และความ รับผิดชอบ ของ อบต. กองโพน ได้รับการ บำรุงรักษาให้สามารถ ใช้งานได้ตามปกติ	กองช่าง
๖๓	โครงการปรับปรุง ซ่อมแซมลูกรังสาย บ้านหนองไก่อ่า ต.กองโพน อ.นาตาล- บ้านโนนแดง ต.ขามป้อม อ.เขมราฐ จ.อุบลราชธานี	๑. เพื่อให้บริการ ประชาชนเดินทาง สัญจรไป-มา ได้สะดวก มีความ ปลอดภัยในชีวิต และทรัพย์สิน ๒. เพื่อบำรุงรักษา เส้นทางคมนาคม และขนส่งให้ สามารถใช้งาน ได้ปกติ	ปรับปรุงซ่อมแซมถนนลูกรังสายบ้านหนองไก่อ่า ต.กองโพน อ.นาตาล-บ้านโนนแดง ต.ขามป้อม จ.อุบลราชธานี ผิวจราจรกว้าง ๔ ม. ยาว ๘๙๐ ม.	๐	๙๐,๐๐๐	๐	๐	๙๐,๐๐๐	๑.การก่อสร้าง เป็นไปตาม แบบแปลน ร้อยละ ๑๐๐ ๒.ประชาชน พึงพอใจ ในการสัญจร ไม่น้อยกว่า ร้อยละ ๗๕	๑. ประชาชนเดินทาง สัญจรไป-มา ได้สะดวกรวดเร็ว มีความปลอดภัย ในชีวิตและทรัพย์สิน เพิ่มขึ้น ๒. เส้นทางคมนาคม และขนส่งตามอำนาจ หน้าที่ และความ รับผิดชอบ ของ อบต. กองโพน ได้รับการ บำรุงรักษาให้สามารถ ใช้งานได้ตามปกติ	กองช่าง

ที่	โครงการ	วัตถุประสงค์	เป้าหมาย (ผลผลิตของโครงการ)	งบประมาณ					ตัวชี้วัด (KPI)	ผลที่คาดว่าจะได้รับ	หน่วยงาน รับผิดชอบหลัก
				๒๕๖๖ (บาท)	๒๕๖๗ (บาท)	๒๕๖๘ (บาท)	๒๕๖๙ (บาท)	๒๕๗๐ (บาท)			
๖๔	โครงการปรับปรุง ซ่อมแซมลูกครึ่งสาย บ้านหนองไก่อ่า - อ่างเก็บน้ำห้วยสร้างแห่ ต.กองโพน อ.นาตาล จ.อุบลราชธานี	๑. เพื่อให้บริการ ประชาชนเดินทาง สัญจรไป-มา ได้สะดวก มีความ ปลอดภัยในชีวิต และทรัพย์สิน ๒. เพื่อบำรุงรักษา เส้นทางคมนาคม และขนส่งให้ สามารถใช้งาน ได้ปกติ	ปรับปรุงซ่อมแซมถนนลูกครึ่งสายบ้านหนองไก่อ่า - อ่างเก็บน้ำ ห้วยสร้างแห่ ต.กองโพน อ.นาตาล จ.อุบลราชธานี ผิวจราจรกว้าง ๔-๕ ม. ยาว ๑,๘๐๐ ม.	๑๘๐,๐๐๐	๐	๐	๑๘๐,๐๐๐	๐	๑.การก่อสร้าง เป็นไปตาม แบบแปลน ร้อยละ ๑๐๐ ๒.ประชาชน พึงพอใจ ในการสัญจร ไม่น้อยกว่า ร้อยละ ๗๕	๑. ประชาชนเดินทาง สัญจรไป-มา ได้สะดวกรวดเร็ว มีความปลอดภัย ในชีวิตและทรัพย์สิน เพิ่มขึ้น ๒. เส้นทางคมนาคม และขนส่งตามอำนาจ หน้าที่ และความ รับผิดชอบ ของ อบต. กองโพน ได้รับการ บำรุงรักษาให้สามารถ ใช้งานได้ตามปกติ	กองช่าง
๖๕	โครงการปรับปรุง ซ่อมแซมลูกครึ่งสาย บ้านนาสะเดา ต.กองโพน อ.นาตาล จ.อุบลราชธานี	๑. เพื่อให้บริการ ประชาชนเดินทาง สัญจรไป-มา ได้สะดวก มีความ ปลอดภัยในชีวิต และทรัพย์สิน ๒. เพื่อบำรุงรักษา เส้นทางคมนาคม และขนส่งให้ สามารถใช้งาน ได้ปกติ	ปรับปรุงซ่อมแซมถนนลูกครึ่งสายบ้านนาสะเดา ต.กองโพน อ.นาตาล จ.อุบลราชธานี ผิวจราจรกว้าง ๕ ม. ยาว ๒,๒๐๐ ม.	๒๒๐,๐๐๐	๐	๐	๒๒๐,๐๐๐	๐	๑.การก่อสร้าง เป็นไปตาม แบบแปลน ร้อยละ ๑๐๐ ๒.ประชาชน พึงพอใจ ในการสัญจร ไม่น้อยกว่า ร้อยละ ๗๕	๑. ประชาชนเดินทาง สัญจรไป-มา ได้สะดวกรวดเร็ว มีความปลอดภัย ในชีวิตและทรัพย์สิน เพิ่มขึ้น ๒. เส้นทางคมนาคม และขนส่งตามอำนาจ หน้าที่ และความ รับผิดชอบ ของ อบต. กองโพน ได้รับการ บำรุงรักษาให้สามารถ ใช้งานได้ตามปกติ	กองช่าง

ที่	โครงการ	วัตถุประสงค์	เป้าหมาย (ผลผลิตของโครงการ)	งบประมาณ					ตัวชี้วัด (KPI)	ผลที่คาดว่าจะได้รับ	หน่วยงาน รับผิดชอบหลัก
				๒๕๖๖ (บาท)	๒๕๖๗ (บาท)	๒๕๖๘ (บาท)	๒๕๖๙ (บาท)	๒๕๗๐ (บาท)			
๖๖	โครงการปรับปรุง ซ่อมแซมลูกรังสาย ภายในหมู่บ้านนาสะเดา ต.กองโพน อ.นาตาล จ.อุบลราชธานี	๑. เพื่อให้บริการ ประชาชนเดินทาง สัญจรไป-มา ได้สะดวก มีความ ปลอดภัยในชีวิต และทรัพย์สิน ๒. เพื่อบำรุงรักษา เส้นทางคมนาคม และขนส่งให้ สามารถใช้งาน ได้ปกติ	ปรับปรุงซ่อมแซมถนนลูกรังสายภายในหมู่บ้านนาสะเดา ต.กองโพน อ.นาตาล จ.อุบลราชธานี ผิวจราจรกว้าง ๔ ม. ยาว ๑,๒๕๐ ม.	๑๒๕,๐๐๐	๐	๐	๑๒๕,๐๐๐	๐	๑.การก่อสร้าง เป็นไปตาม แบบแปลน ร้อยละ ๑๐๐ ๒.ประชาชน พึงพอใจ ในการสัญจร ไม่น้อยกว่า ร้อยละ ๗๕	๑. ประชาชนเดินทาง สัญจรไป-มา ได้สะดวกรวดเร็ว มีความปลอดภัย ในชีวิตและทรัพย์สิน เพิ่มขึ้น ๒. เส้นทางคมนาคม และขนส่งตามอำนาจ หน้าที่ และความ รับผิดชอบ ของ อบต. กองโพน ได้รับการ บำรุงรักษาให้สามารถ ใช้งานได้ตามปกติ	กองช่าง
๖๗	โครงการปรับปรุง ซ่อมแซมลาดยางสาย บ้านไทรงาม - ภูถ้ำทอง ต.กองโพน อ.นาตาล จ.อุบลราชธานี	๑. เพื่อให้บริการ ประชาชนเดินทาง สัญจรไป-มา ได้สะดวก มีความ ปลอดภัยในชีวิต และทรัพย์สิน ๒. เพื่อบำรุงรักษา เส้นทางคมนาคม และขนส่งให้ สามารถใช้งาน ได้ปกติ	ปรับปรุงซ่อมแซมถนนลาดยางบ้านไทรงาม - ภูถ้ำทอง ต.กองโพน อ.นาตาล จ.อุบลราชธานี ผิวจราจรกว้าง ๖/๘ ม. ยาว ๓,๓๓๐ ม.	๓๐๐,๐๐๐	๓๐๐,๐๐๐	๓๐๐,๐๐๐	๓๐๐,๐๐๐	๓๐๐,๐๐๐	๑.การก่อสร้าง เป็นไปตาม แบบแปลน ร้อยละ ๑๐๐ ๒.ประชาชน พึงพอใจ ในการสัญจร ไม่น้อยกว่า ร้อยละ ๗๕	๑. ประชาชนเดินทาง สัญจรไป-มา ได้สะดวกรวดเร็ว มีความปลอดภัย ในชีวิตและทรัพย์สิน เพิ่มขึ้น ๒. เส้นทางคมนาคม และขนส่งตามอำนาจ หน้าที่ และความ รับผิดชอบ ของ อบต. กองโพน ได้รับการ บำรุงรักษาให้สามารถ ใช้งานได้ตามปกติ	กองช่าง

ที่	โครงการ	วัตถุประสงค์	เป้าหมาย (ผลผลิตของโครงการ)	งบประมาณ					ตัวชี้วัด (KPI)	ผลที่คาดว่าจะได้รับ	หน่วยงาน รับผิดชอบหลัก
				๒๕๖๖ (บาท)	๒๕๖๗ (บาท)	๒๕๖๘ (บาท)	๒๕๖๙ (บาท)	๒๕๗๐ (บาท)			
๖๘	โครงการปรับปรุง ซ่อมแซมลาดยางสาย บ้านไทรงาม - ทล.๒๑๑๒ (ช่วงไทรงาม-หนองเมืองชุม) ต.กองโพน อ.นาตาล จ.อุบลราชธานี	๑. เพื่อให้บริการ ประชาชนเดินทาง สัญจรไป-มา ได้สะดวก มีความ ปลอดภัยในชีวิต และทรัพย์สิน ๒. เพื่อบำรุงรักษา เส้นทางคมนาคม และขนส่งให้ สามารถใช้งาน ได้ปกติ	ปรับปรุงซ่อมแซมถนนลาดยางบ้านไทรงาม - ทล.๒๑๑๒ (ช่วงไทรงาม-หนองเมืองชุม) ต.กองโพน อ.นาตาล จ.อุบลราชธานี ผิวจราจรกว้าง ๖/๘ ม. ยาว ๒,๕๐๐ ม.	๗,๕๐๐,๐๐๐	๐	๐	๐	๐	๑.การก่อสร้าง เป็นไปตาม แบบแปลน ร้อยละ ๑๐๐ ๒.ประชาชน พึงพอใจ ในการสัญจร ไม่น้อยกว่า ร้อยละ ๗๕	๑. ประชาชนเดินทาง สัญจรไป-มา ได้สะดวกรวดเร็ว มีความปลอดภัย ในชีวิตและทรัพย์สิน เพิ่มขึ้น ๒. เส้นทางคมนาคม และขนส่งตามอำนาจ หน้าที่ และความ รับผิดชอบ ของ อบต. กองโพน ได้รับการ บำรุงรักษาให้สามารถ ใช้งานได้ตามปกติ	กองช่าง
๖๙	ก่อสร้างถนนลูกรัง บ.ไทรงาม หมู่ ๘ (ข้าง อบต.กองโพน)	เพื่อให้บริการ ประชาชนเดินทาง สัญจรไป-มา ได้สะดวก มีความ ปลอดภัยในชีวิต และทรัพย์สิน	กว้าง ๔.๐๐ ม. ยาว ๒๘๐ ม.	๑๒๐,๐๐๐	๑๒๐,๐๐๐	๑๒๐,๐๐๐	๑๒๐,๐๐๐	๑๒๐,๐๐๐	การก่อสร้าง เป็นไปตาม แบบแปลน ร้อยละ ๑๐๐	ประชาชนเดินทาง สัญจรไป-มา ได้สะดวกรวดเร็ว มีความปลอดภัย ในชีวิตและทรัพย์สิน เพิ่มขึ้น	กองช่าง
๗๐	โครงการก่อสร้างถนน คอนกรีตเสริมเหล็ก บ้านถ้ำตาลาวหมู่ที่ ๑๔ (ซอยที่๑และซอยที่๒)	เพื่อให้บริการ ประชาชนเดินทาง สัญจรไป-มา ได้สะดวก มีความ ปลอดภัยในชีวิต และทรัพย์สิน	ผิวจราจรกว้าง ๕ ม. ยาว ๑๗๐ ม. หน้า ๐.๑๕ ม. หรือมีพื้นที่ในแต่ละระยะไม่น้อยกว่า ๒๘๐ ตร.ม. ไหล่ทางลูกรังกว้างเฉลี่ย ๐.๐๐-๐.๕๐ ม. หรือมีพื้นที่ในแต่ละระยะไม่น้อยกว่า ๘๕๐ ตร.ม.	๕๐๐,๐๐๐	๕๐๐,๐๐๐	๕๐๐,๐๐๐	๕๐๐,๐๐๐	๕๐๐,๐๐๐	การก่อสร้าง เป็นไปตาม แบบแปลน ร้อยละ ๑๐๐	ประชาชนเดินทาง สัญจรไป-มา ได้สะดวกรวดเร็ว มีความปลอดภัย ในชีวิตและทรัพย์สิน เพิ่มขึ้น	กองช่าง

ที่	โครงการ	วัตถุประสงค์	เป้าหมาย (ผลผลิตของโครงการ)	งบประมาณ					ตัวชี้วัด (KPI)	ผลที่คาดว่าจะได้รับ	หน่วยงาน รับผิดชอบหลัก
				๒๕๖๖ (บาท)	๒๕๖๗ (บาท)	๒๕๖๘ (บาท)	๒๕๖๙ (บาท)	๒๕๗๐ (บาท)			
๗๑	โครงการก่อสร้างถนนคอนกรีตเสริมเหล็กภายในบริเวณที่ทำการอบต.กองโพน	เพื่อให้บริการประชาชนเดินทางสัญจรไป-มาได้สะดวก มีความปลอดภัยในชีวิตและทรัพย์สิน	ผิวจราจรกว้าง ๔ ม. ยาว ๗๐ ม. หนา ๐.๑๒ ม. หรือมีพื้นที่ในแต่ละระยะไม่น้อยกว่า ๒๘๐ ตร.ม.	๑๐๐,๐๐๐	๑๐๐,๐๐๐	๑๐๐,๐๐๐	๑๐๐,๐๐๐	๑๐๐,๐๐๐	การก่อสร้างเป็นไปตามแบบแปลนร้อยละ ๑๐๐	ประชาชนเดินทางสัญจรไป-มาได้สะดวกรวดเร็ว มีความปลอดภัยในชีวิตและทรัพย์สินเพิ่มขึ้น	กองช่าง
๗๒	ปรับปรุงซ่อมแซมถนนภายในตำบลกองโพน	เพื่อบำรุงรักษาถนนให้เดินทางโดยสะดวก	จำนวน ๑๔ หมู่บ้าน	๑,๐๐๐,๐๐๐	๑,๐๐๐,๐๐๐	๑,๐๐๐,๐๐๐	๑,๐๐๐,๐๐๐	๑,๐๐๐,๐๐๐	จำนวนถนนที่ปรับปรุง	ประชาชนมีเส้นทางคมนาคม ที่สะดวกและปลอดภัย	กองช่าง
๗๓	โครงการซ่อมสร้างถนนคอนกรีตเสริมเหล็กทางหลวงท้องถิ่นหมายเลข อบ.ถ.๔๖-๐๐๖ (บ้านนาขุม - บ้านกองโพน) ต.กองโพน อ.นาตาล จ.อุบลราชธานี	๑. เพื่อให้บริการประชาชนเดินทางสัญจรไป-มาได้สะดวก มีความปลอดภัยในชีวิตและทรัพย์สิน ๒. เพื่อบำรุงรักษาสันทางคมนาคมและขนส่งให้สามารถใช้งานได้ปกติ	ซ่อมสร้างถนน คอนกรีตเสริมเหล็กทางหลวงท้องถิ่นหมายเลข อบ.ถ.๔๖-๐๐๖ (บ้านนาขุม-บ้านกองโพน) ต.กองโพน อ.นาตาล จ.อุบลราชธานี ผิวจราจรกว้าง ๔ ม. ยาว ๒,๐๒๐ ม.	๕๐๐,๐๐๐	๕๐๐,๐๐๐	๕๐๐,๐๐๐	๕๐๐,๐๐๐	๕๐๐,๐๐๐	๑.การก่อสร้างเป็นไปตามแบบแปลนร้อยละ ๑๐๐ ๒.ประชาชนพึงพอใจในการสัญจรไม่น้อยกว่าร้อยละ ๗๕	๑. ประชาชนเดินทางสัญจรไป-มาได้สะดวกรวดเร็ว มีความปลอดภัยในชีวิตและทรัพย์สินเพิ่มขึ้น ๒. เส้นทางคมนาคมและขนส่งตามอำนาจหน้าที่ และความรับผิดชอบ ของ อบต.กองโพน ได้รับการบำรุงรักษาให้สามารถใช้งานได้ตามปกติ	กองช่าง
๗๔	โครงการก่อสร้างถนนลูกรังสายแยกทางหลวงชนบทหมายเลข ๔๐๑๗ บ้านไทรงาม - บ้านค้อ (ช่วงสะพาน)	๑. เพื่อให้บริการประชาชนเดินทางสัญจรไป-มาได้สะดวก มีความปลอดภัยในชีวิตและทรัพย์สิน	ก่อสร้างถนนลูกรังสายแยกทางหลวงชนบทหมายเลข ๔๐๑๗ บ้านไทรงาม -บ้านค้อ (ช่วงสะพาน) ต.กองโพน อ.นาตาล จ.อุบลราชธานี ผิวจราจรกว้าง ๖ ม. ยาว ๗๐๐ ม.	๕๐๐,๐๐๐	๕๐๐,๐๐๐	๕๐๐,๐๐๐	๕๐๐,๐๐๐	๕๐๐,๐๐๐	๑.การก่อสร้างเป็นไปตามแบบแปลนร้อยละ ๑๐๐	๑. ประชาชนเดินทางสัญจรไป-มาได้สะดวกรวดเร็ว มีความปลอดภัยในชีวิตและทรัพย์สินเพิ่มขึ้น	กองช่าง

ที่	โครงการ	วัตถุประสงค์	เป้าหมาย (ผลผลิตของโครงการ)	งบประมาณ					ตัวชี้วัด (KPI)	ผลที่คาดว่าจะได้รับ	หน่วยงาน รับผิดชอบหลัก
				๒๕๖๖ (บาท)	๒๕๖๗ (บาท)	๒๕๖๘ (บาท)	๒๕๖๙ (บาท)	๒๕๗๐ (บาท)			
๗๕	โครงการก่อสร้างถนนลูกรังสาย บ้านโนนสำราญ - บ้านนาสะเดา ต.กองโพน อ.นาตาล จ.อุบลราชธานี	๑. เพื่อให้บริการประชาชนเดินทางสัญจรไป-มาได้สะดวก มีความปลอดภัยในชีวิตและทรัพย์สิน ๒. เพื่อบำรุงรักษาสันทางคมนาคมและขนส่งให้สามารถใช้งานได้ปกติ	ก่อสร้างถนนลูกรังสาย บ้านโนนสำราญ - บ้านนาสะเดา ต.กองโพน อ.นาตาล จ.อุบลราชธานี ผิวจราจรกว้าง ๔ ม. ยาว ๘๖๐ ม.	๕๐๐,๐๐๐	๕๐๐,๐๐๐	๕๐๐,๐๐๐	๕๐๐,๐๐๐	๕๐๐,๐๐๐	๑.การก่อสร้างเป็นไปตามแบบแปลนร้อยละ ๑๐๐ ๒.ประชาชนพึงพอใจในการสัญจรไม่น้อยกว่าร้อยละ ๗๕	๑. ประชาชนเดินทางสัญจรไป-มาได้สะดวกรวดเร็ว มีความปลอดภัยในชีวิตและทรัพย์สินเพิ่มขึ้น ๒. เส้นทางคมนาคมและขนส่งตามอำนาจหน้าที่ และความรับผิดชอบต่อ กองโพน ได้รับการบำรุงรักษาให้สามารถใช้งานได้ตามปกติ	กองช่าง
๗๖	โครงการก่อสร้างถนนลูกรังสายบ้านค้อ - บ้านค้อน้อย (คันหินเลา) ต.กองโพน อ.นาตาล จ.อุบลราชธานี	๑. เพื่อให้บริการประชาชนเดินทางสัญจรไป-มาได้สะดวก มีความปลอดภัยในชีวิตและทรัพย์สิน ๒. เพื่อบำรุงรักษาสันทางคมนาคมและขนส่งให้สามารถใช้งานได้ปกติ	ก่อสร้างถนนลูกรังสาย บ้านค้อ - บ้านค้อน้อย (คันหินเลา) ต.กองโพน อ.นาตาล จ.อุบลราชธานี ผิวจราจรกว้าง ๕ ม. ยาว ๑,๖๓๐ ม. ตอนที่ ๑ กว้าง ๕ ม. ยาว ๑,๑๘๐ ม. ตอนที่ ๒ กว้าง ๕ ม. ยาว ๔๕๐ ม.	๗๐๐,๐๐๐	๗๐๐,๐๐๐	๗๐๐,๐๐๐	๗๐๐,๐๐๐	๗๐๐,๐๐๐	๑.การก่อสร้างเป็นไปตามแบบแปลนร้อยละ ๑๐๐ ๒.ประชาชนพึงพอใจในการสัญจรไม่น้อยกว่าร้อยละ ๗๕	๑. ประชาชนเดินทางสัญจรไป-มาได้สะดวกรวดเร็ว มีความปลอดภัยในชีวิตและทรัพย์สินเพิ่มขึ้น ๒. เส้นทางคมนาคมและขนส่งตามอำนาจหน้าที่ และความรับผิดชอบต่อ กองโพน ได้รับการบำรุงรักษาให้สามารถใช้งานได้ตามปกติ	กองช่าง

ที่	โครงการ	วัตถุประสงค์	เป้าหมาย (ผลผลิตของโครงการ)	งบประมาณ					ตัวชี้วัด (KPI)	ผลที่คาดว่าจะได้รับ	หน่วยงาน รับผิดชอบหลัก
				๒๕๖๖ (บาท)	๒๕๖๗ (บาท)	๒๕๖๘ (บาท)	๒๕๖๙ (บาท)	๒๕๗๐ (บาท)			
๗๗	โครงการก่อสร้างถนนลูกรังสายบ้านสมสะอาด ต.กองโพน อ.นาตาล จ.อุบลราชธานี	๑. เพื่อให้บริการประชาชนเดินทางสัญจรไป-มาได้สะดวก มีความปลอดภัยในชีวิตและทรัพย์สิน ๒. เพื่อบำรุงรักษาสันทางคมนาคมและขนส่งให้สามารถใช้งานได้ปกติ	ก่อสร้างถนนลูกรังสายบ้านสมสะอาด ต.กองโพน อ.นาตาล จ.อุบลราชธานี สายที่ ๑ ผิวจราจรกว้างเฉลี่ย ๔ ม. ยาว ๒๐๐ ม. สายที่ ๒ ผิวจราจรกว้างเฉลี่ย ๔ ม. ยาว ๑๖๐ ม. สายที่ ๓ ผิวจราจรกว้างเฉลี่ย ๔ ม. ยาว ๔๐๐ ม. สายที่ ๔ ผิวจราจรกว้างเฉลี่ย ๔ ม. ยาว ๒๐๐ ม.	๕๐๐,๐๐๐	๕๐๐,๐๐๐	๕๐๐,๐๐๐	๕๐๐,๐๐๐	๕๐๐,๐๐๐	๑.การก่อสร้างเป็นไปตามแบบแปลนร้อยละ ๑๐๐ ๒.ประชาชนพึงพอใจในการสัญจรไม่น้อยกว่าร้อยละ ๗๕	๑. ประชาชนเดินทางสัญจรไป-มาได้สะดวกรวดเร็ว มีความปลอดภัยในชีวิตและทรัพย์สินเพิ่มขึ้น ๒. เส้นทางคมนาคมและขนส่งตามอำนาจหน้าที่ และความรับผิดชอบต่อ กองโพน ได้รับการบำรุงรักษาให้สามารถใช้งานได้ตามปกติ	กองช่าง
๗๘	โครงการปรับปรุงซ่อมสร้างถนนคอนกรีตเสริมเหล็ก บ้านสองห้อง ต.กองโพน อ.นาตาล จ.อุบลราชธานี	๑. เพื่อให้บริการประชาชนเดินทางสัญจรไป-มาได้สะดวก มีความปลอดภัยในชีวิตและทรัพย์สิน ๒. เพื่อบำรุงรักษาสันทางคมนาคมและขนส่งให้สามารถใช้งานได้ปกติ	ปรับปรุงซ่อมสร้างถนน คอนกรีตเสริมเหล็ก บ้านสองห้อง ต.กองโพน อ.นาตาล จ.อุบลราชธานี ผิวจราจรกว้าง ๔ ม. ยาว ๑๐๐ ม. หนา ๐.๑๕ ม. ไหล่ทางลูกรังกว้างเฉลี่ย ๐.๐๐-๐.๕๐ ม. หรือมีพื้นที่ในแต่ละระยะไม่น้อยกว่า ๔๐๐ ตร.ม.	๒๔๐,๐๐๐	๒๔๐,๐๐๐	๒๔๐,๐๐๐	๒๔๐,๐๐๐	๒๔๐,๐๐๐	๑.การก่อสร้างเป็นไปตามแบบแปลนร้อยละ ๑๐๐ ๒.ประชาชนพึงพอใจในการสัญจรไม่น้อยกว่าร้อยละ ๗๕	๑. ประชาชนเดินทางสัญจรไป-มาได้สะดวกรวดเร็ว มีความปลอดภัยในชีวิตและทรัพย์สินเพิ่มขึ้น ๒. เส้นทางคมนาคมและขนส่งตามอำนาจหน้าที่ และความรับผิดชอบต่อ กองโพน ได้รับการบำรุงรักษาให้สามารถใช้งานได้ตามปกติ	กองช่าง

ที่	โครงการ	วัตถุประสงค์	เป้าหมาย (ผลผลิตของโครงการ)	งบประมาณ					ตัวชี้วัด (KPI)	ผลที่คาดว่าจะได้รับ	หน่วยงาน รับผิดชอบหลัก
				๒๕๖๖ (บาท)	๒๕๖๗ (บาท)	๒๕๖๘ (บาท)	๒๕๖๙ (บาท)	๒๕๗๐ (บาท)			
๗๙	โครงการปรับปรุง ซ่อมสร้างถนนคอนกรีต เสริมเหล็กบ้านโนนสว่าง ต.กองโพน อ.นาตาล จ.อุบลราชธานี	๑. เพื่อให้บริการ ประชาชนเดินทาง สัญจรไป-มา ได้สะดวก มีความ ปลอดภัยในชีวิต และทรัพย์สิน ๒. เพื่อบำรุงรักษา เส้นทางคมนาคม และขนส่งให้ สามารถใช้งาน ได้ปกติ	ปรับปรุงซ่อมสร้างถนน คอนกรีตเสริมเหล็ก บ้านโนนสว่าง ต.กองโพน อ.นาตาล จ.อุบลราชธานี ช่วงสำนักสงฆ์ดอนภูดิน ผิวจราจรกว้าง ๕ ม. ยาว ๒๐๐ ม. หน้า ๐.๑๕ ม. ไหล่ทางลูกรังกว้างเฉลี่ย ๐.๐๐-๐.๕๐ ม. หรือมีพื้นที่ในแต่ละระยะไม่น้อยกว่า ๑,๐๐๐ ตร.ม.	๖๐๐,๐๐๐	๖๐๐,๐๐๐	๖๐๐,๐๐๐	๖๐๐,๐๐๐	๖๐๐,๐๐๐	๑.การก่อสร้าง เป็นไปตาม แบบแปลน ร้อยละ ๑๐๐ ๒.ประชาชน พึงพอใจ ในการสัญจร ไม่น้อยกว่า ร้อยละ ๗๕	๑. ประชาชนเดินทาง สัญจรไป-มา ได้สะดวกรวดเร็ว มีความปลอดภัย ในชีวิตและทรัพย์สิน เพิ่มขึ้น ๒. เส้นทางคมนาคม และขนส่งตามอำนาจ หน้าที่ และความ รับผิดชอบ ของ อบต. กองโพน ได้รับการ บำรุงรักษาให้สามารถ ใช้งานได้ตามปกติ	กองช่าง
๘๐	โครงการก่อสร้างถนน คอนกรีตเสริมเหล็ก สายบ้านค้อน้อย - บ้านถ้ำตาลาว (อ่างเก็บน้ำร่องเตย) ต.กองโพน อ.นาตาล จ.อุบลราชธานี	๑. เพื่อให้บริการ ประชาชนเดินทาง สัญจรไป-มา ได้สะดวก มีความ ปลอดภัยในชีวิต และทรัพย์สิน ๒. เพื่อบำรุงรักษา เส้นทางคมนาคม และขนส่งให้ สามารถใช้งาน ได้ปกติ	ก่อสร้างถนนคอนกรีตเสริมเหล็ก สายบ้านค้อน้อย - บ้านถ้ำตาลาว (อ่างเก็บน้ำร่องเตย) ต.กองโพน อ.นาตาล จ.อุบลราชธานี ระยะที่ ๑ ผิวจราจรกว้าง ๕ ม. ยาว ๑,๔๕๐ ม. หน้า ๐.๑๕ ม. ไหล่ทางลูกรังกว้างเฉลี่ย ๐.๐๐-๐.๕๐ ม. หรือมีพื้นที่ในแต่ละระยะไม่น้อยกว่า ๗,๒๕๐ ตร.ม.	๕๐๐,๐๐๐	๕๐๐,๐๐๐	๕๐๐,๐๐๐	๕๐๐,๐๐๐	๒,๓๕๐,๐๐๐	๑.การก่อสร้าง เป็นไปตาม แบบแปลน ร้อยละ ๑๐๐ ๒.ประชาชน พึงพอใจ ในการสัญจร ไม่น้อยกว่า ร้อยละ ๗๕	๑. ประชาชนเดินทาง สัญจรไป-มา ได้สะดวกรวดเร็ว มีความปลอดภัย ในชีวิตและทรัพย์สิน เพิ่มขึ้น ๒. เส้นทางคมนาคม และขนส่งตามอำนาจ หน้าที่ และความ รับผิดชอบ ของ อบต. กองโพน ได้รับการ บำรุงรักษาให้สามารถ ใช้งานได้ตามปกติ	กองช่าง

ที่	โครงการ	วัตถุประสงค์	เป้าหมาย (ผลผลิตของโครงการ)	งบประมาณ					ตัวชี้วัด (KPI)	ผลที่คาดว่าจะได้รับ	หน่วยงาน รับผิดชอบหลัก
				๒๕๖๖ (บาท)	๒๕๖๗ (บาท)	๒๕๖๘ (บาท)	๒๕๖๙ (บาท)	๒๕๗๐ (บาท)			
๘๑	โครงการก่อสร้างถนนลูกรังสายบ้านหนองไก่อป่า (คุ้มนาสะไม) - (คุ้มนาสะไม) - สำนักมิโห้สามยอด) ต.กองโพน อ.นาตาล จ.อุบลราชธานี	๑. เพื่อให้บริการประชาชนเดินทางสัญจรไป-มาได้สะดวก มีความปลอดภัยในชีวิตและทรัพย์สิน ๒. เพื่อบำรุงรักษาสันทางคมนาคมและขนส่งให้สามารถใช้งานได้ปกติ	ก่อสร้างถนนลูกรังสายบ้านหนองไก่อป่า (คุ้มนาสะไม) - สำนักมิโห้สามยอด) ต.กองโพน อ.นาตาล จ.อุบลราชธานี ผิวจราจรกว้าง ๕ ม. ยาว ๑,๐๐๐ ม.	๕๐๐,๐๐๐	๕๐๐,๐๐๐	๕๐๐,๐๐๐	๕๐๐,๐๐๐	๕๐๐,๐๐๐	๑.การก่อสร้างเป็นไปตามแบบแปลนร้อยละ ๑๐๐ ๒.ประชาชนพึงพอใจในการสัญจรไม่น้อยกว่าร้อยละ ๗๕	๑. ประชาชนเดินทางสัญจรไป-มาได้สะดวกรวดเร็ว มีความปลอดภัยในชีวิตและทรัพย์สินเพิ่มขึ้น ๒. เส้นทางคมนาคมและขนส่งตามอำนาจหน้าที่ และความรับผิดชอบต่อ อบต.กองโพน ได้รับการบำรุงรักษาให้สามารถใช้งานได้ตามปกติ	กองช่าง
๘๒	โครงการก่อสร้างถนนลูกรังสายบ้านหนองไก่อป่า - บ้านไทรงาม (วัดบ้านหนองไก่อป่า) - ถนนลูกรังสายหนองพอกหินลาด) ต.กองโพน อ.นาตาล จ.อุบลราชธานี	๑. เพื่อให้บริการประชาชนเดินทางสัญจรไป-มาได้สะดวก มีความปลอดภัยในชีวิตและทรัพย์สิน ๒. เพื่อบำรุงรักษาสันทางคมนาคมและขนส่งให้สามารถใช้งานได้ปกติ	ก่อสร้างถนนลูกรังสายบ้านหนองไก่อป่า - บ้านไทรงาม (วัดบ้านหนองไก่อป่า) - ถนนลูกรังสายหนองพอกหินลาด) ต.กองโพน อ.นาตาล จ.อุบลราชธานี ผิวจราจรกว้าง ๔ ม. ยาว ๙๐๐ ม.	๕๐๐,๐๐๐	๕๐๐,๐๐๐	๕๐๐,๐๐๐	๕๐๐,๐๐๐	๕๐๐,๐๐๐	๑.การก่อสร้างเป็นไปตามแบบแปลนร้อยละ ๑๐๐ ๒.ประชาชนพึงพอใจในการสัญจรไม่น้อยกว่าร้อยละ ๗๕	๑. ประชาชนเดินทางสัญจรไป-มาได้สะดวกรวดเร็ว มีความปลอดภัยในชีวิตและทรัพย์สินเพิ่มขึ้น ๒. เส้นทางคมนาคมและขนส่งตามอำนาจหน้าที่ และความรับผิดชอบต่อ อบต.กองโพน ได้รับการบำรุงรักษาให้สามารถใช้งานได้ตามปกติ	กองช่าง

ที่	โครงการ	วัตถุประสงค์	เป้าหมาย (ผลผลิตของโครงการ)	งบประมาณ					ตัวชี้วัด (KPI)	ผลที่คาดว่าจะได้รับ	หน่วยงาน รับผิดชอบหลัก
				๒๕๖๖ (บาท)	๒๕๖๗ (บาท)	๒๕๖๘ (บาท)	๒๕๖๙ (บาท)	๒๕๗๐ (บาท)			
๘๓	โครงการซ่อมสร้างถนนคอนกรีตเสริมเหล็กสายแยกทางหลวงท้องถิ่นหมายเลข อบ.ถ.๔๖-๐๐๒ (บ้านสองห้อง) - บ้านนาชุม	๑. เพื่อให้บริการประชาชนเดินทางสัญจรไป-มาได้สะดวก มีความปลอดภัยในชีวิตและทรัพย์สิน ๒. เพื่อบำรุงรักษาสันทางคมนาคมและขนส่งให้สามารถใช้งานได้ปกติ	ซ่อมสร้างถนน คอนกรีตเสริมเหล็กสายแยกทางหลวงท้องถิ่นหมายเลข อบ.ถ.๔๖-๐๐๒ (บ้านสองห้อง) - บ้านนาชุม ผิวจราจรกว้างเฉลี่ย ๔-๕ ม. ยาว ๒.๑๓๐ กม. หนา ๐.๑๕ ม. ไหล่ทางลูกรังกว้างเฉลี่ย ๐.๐๐-๐.๕๐ ม.	๕๐๐,๐๐๐	๕๐๐,๐๐๐	๕๐๐,๐๐๐	๕๐๐,๐๐๐	๕๐๐,๐๐๐	๑.การก่อสร้างเป็นไปตามแบบแปลนร้อยละ ๑๐๐ ๒.ประชาชนพึงพอใจในการสัญจรไม่น้อยกว่าร้อยละ ๗๕	๑. ประชาชนเดินทางสัญจรไป-มาได้สะดวกเร็ว มีความปลอดภัยในชีวิตและทรัพย์สินเพิ่มขึ้น ๒. เส้นทางคมนาคมและขนส่งตามอำนาจหน้าที่ และความรับผิดชอบต่อ อบต. กองโพธิ์ ได้รับการบำรุงรักษาให้สามารถใช้งานได้ตามปกติ	กองช่าง
๘๔	โครงการก่อสร้างถนนลูกรังสายบ้านไหล่ธาตุ หมู่ ๕ ต.กองโพธิ์ - บ้านโนนตาล หมู่ ๑๐ ต.นาดาล อ.อุบลราชธานี	๑. เพื่อให้บริการประชาชนเดินทางสัญจรไป-มาได้สะดวก มีความปลอดภัยในชีวิตและทรัพย์สิน ๒. เพื่อบำรุงรักษาสันทางคมนาคมและขนส่งให้สามารถใช้งานได้ปกติ	ก่อสร้างถนนลูกรังสายบ้านไหล่ธาตุ หมู่ ๕ ต.กองโพธิ์ - บ้านโนนตาล หมู่ ๑๐ ต.นาดาล อ.อุบลราชธานี ผิวจราจรกว้าง ๖ ม. ยาว ๑,๐๐๐ ม.	๕๐๐,๐๐๐	๕๐๐,๐๐๐	๕๐๐,๐๐๐	๕๐๐,๐๐๐	๕๐๐,๐๐๐	๑.การก่อสร้างเป็นไปตามแบบแปลนร้อยละ ๑๐๐ ๒.ประชาชนพึงพอใจในการสัญจรไม่น้อยกว่าร้อยละ ๗๕	๑. ประชาชนเดินทางสัญจรไป-มาได้สะดวกเร็ว มีความปลอดภัยในชีวิตและทรัพย์สินเพิ่มขึ้น ๒. เส้นทางคมนาคมและขนส่งตามอำนาจหน้าที่ และความรับผิดชอบต่อ อบต. กองโพธิ์ ได้รับการบำรุงรักษาให้สามารถใช้งานได้ตามปกติ	กองช่าง

ที่	โครงการ	วัตถุประสงค์	เป้าหมาย (ผลผลิตของโครงการ)	งบประมาณ					ตัวชี้วัด (KPI)	ผลที่คาดว่าจะได้รับ	หน่วยงาน รับผิดชอบหลัก
				๒๕๖๖ (บาท)	๒๕๖๗ (บาท)	๒๕๖๘ (บาท)	๒๕๖๙ (บาท)	๒๕๗๐ (บาท)			
๘๕	โครงการก่อสร้างถนนลูกรังสายแยกทางหลวงชนบทหมายเลข ๔๐๑๗ บ้านไทรงาม - บ้านค้อ (หน้า อบต.)	๑. เพื่อให้บริการประชาชนเดินทางสัญจรไป-มา ได้สะดวก มีความปลอดภัยในชีวิตและทรัพย์สิน ๒. เพื่อบำรุงรักษาสันทางคมนาคมและขนส่งให้สามารถใช้งานได้ปกติ	ก่อสร้างถนนลูกรังสายแยกทางหลวงชนบทหมายเลข ๔๐๑๗ บ้านไทรงาม - บ้านค้อ (หน้า อบต.) ต.กองโพน อ.นาตาล จ.อุบลราชธานี ผิวจราจรกว้าง ๖ ม. ยาว ๘๐๐ ม.	๕๐๐,๐๐๐	๕๐๐,๐๐๐	๕๐๐,๐๐๐	๕๐๐,๐๐๐	๕๐๐,๐๐๐	๑.การก่อสร้างเป็นไปตามแบบแปลน ร้อยละ ๑๐๐ ๒.ประชาชนพึงพอใจ ในการสัญจรไม่น้อยกว่า ร้อยละ ๗๕	๑. ประชาชนเดินทางสัญจรไป-มา ได้สะดวกรวดเร็ว มีความปลอดภัยในชีวิตและทรัพย์สินเพิ่มขึ้น ๒. เส้นทางคมนาคมและขนส่งตามอำนาจหน้าที่ และความรับผิดชอบต่อ อบต. กองโพน ได้รับการบำรุงรักษาให้สามารถใช้งานได้ตามปกติ	กองช่าง
๘๖	โครงการก่อสร้างถนนคอนกรีตเสริมเหล็ก บ้านหนองไก่อ่า-หมู่ที่ ๑๑ (คุ้มนาสะไม)	๑. เพื่อให้บริการประชาชนเดินทางสัญจรไป-มา ได้สะดวก มีความปลอดภัยในชีวิตและทรัพย์สิน ๒. เพื่อบำรุงรักษาสันทางคมนาคมและขนส่งให้สามารถใช้งานได้ปกติ	ก่อสร้างถนนคอนกรีตเสริมเหล็ก บ้านหนองไก่อ่า-หมู่ที่ ๑๑- (คุ้มนาสะไม) ต.กองโพน อ.นาตาล จ.อุบลราชธานี ผิวจราจรกว้าง ๔ ม. ยาว ๒๖๐ ม. หนา ๐.๑๕ ม. ไหล่ทางลูกรังกว้างเฉลี่ย ๐.๐๐-๐.๕๐ ม.(หรือตามสภาพพื้นที่ก่อสร้าง) หรือมีพื้นที่คอนกรีตไม่น้อยกว่า ๑,๐๔๐ ตร.ม.	๕๐๐,๐๐๐	๕๐๐,๐๐๐	๕๐๐,๐๐๐	๕๐๐,๐๐๐	๕๐๐,๐๐๐	๑.การก่อสร้างเป็นไปตามแบบแปลน ร้อยละ ๑๐๐ ๒.ประชาชนพึงพอใจ ในการสัญจรไม่น้อยกว่า ร้อยละ ๗๕	๑. ประชาชนเดินทางสัญจรไป-มา ได้สะดวกรวดเร็ว มีความปลอดภัยในชีวิตและทรัพย์สินเพิ่มขึ้น ๒. เส้นทางคมนาคมและขนส่งตามอำนาจหน้าที่ และความรับผิดชอบต่อ อบต. กองโพน ได้รับการบำรุงรักษาให้สามารถใช้งานได้ตามปกติ	กองช่าง
รวม	...๘๖...โครงการ			๓๕,๘๙๕,๐๐๐	๒๗,๗๑๐,๐๐๐	๒๓,๘๑๐,๐๐๐	๒๕,๐๒๕,๐๐๐	๒๒,๙๔๐,๐๐๐	๑๓๕,๓๘๐,๐๐๐		

๑.๒ กลยุทธ์การพัฒนาระบบประปาหมู่บ้าน ให้มีคุณภาพ การไฟฟ้าทั่วถึง สว่างปลอดภัยและมีระบบผังเมืองที่ดี

(๑) แผนงานอุตสาหกรรมและการโยธา

ที่	โครงการ	วัตถุประสงค์	เป้าหมาย (ผลผลิตของโครงการ)	งบประมาณ					ตัวชี้วัด (KPI)	ผลที่คาดว่าจะได้รับ	หน่วยงาน รับผิดชอบหลัก
				๒๕๖๖ (บาท)	๒๕๖๗ (บาท)	๒๕๖๘ (บาท)	๒๕๖๙ (บาท)	๒๕๗๐ (บาท)			
๑	ปรับปรุงซ่อมแซมระบบประปาหมู่บ้าน อบต.คูแลร์บผัดชอบ	เพื่อปรับปรุงระบบประปาให้มีประสิทธิภาพ	ระบบประปาหมู่บ้าน	๒๐๐,๐๐๐	๒๐๐,๐๐๐	๒๐๐,๐๐๐	๒๐๐,๐๐๐	๒๐๐,๐๐๐	จำนวนครั้งที่ปรับปรุง	ประชาชนได้ใช้น้ำสะอาดจากระบบประปาหมู่บ้าน	กองช่าง
๒	โครงการติดตั้งไฟส่องสว่างโดยใช้พลังงานแสงอาทิตย์	เพื่อให้ประชาชนมีความสะดวกและปลอดภัยในเส้นทางการคมนาคม	จำนวน ๑๔ หมู่บ้าน	๑๕๐,๐๐๐	๑๕๐,๐๐๐	๑๕๐,๐๐๐	๑๕๐,๐๐๐	๑๕๐,๐๐๐	จำนวนครั้งที่	ประชาชนมีความสะดวกและปลอดภัยในเส้นทางการคมนาคม	กองช่าง
๓	อุดหนุน กฟภ. อ.เขมราฐ ติดตั้งไฟส่องสว่างสาธารณะ หมู่ ๑ - ๑๔	เพื่อให้ประชาชนมีความสะดวกและปลอดภัยในเส้นทางการคมนาคม	ตามประมาณราคาของการไฟฟ้าส่วนภูมิภาค อำเภอเขมราฐ	๒๐๐,๐๐๐	๒๐๐,๐๐๐	๒๐๐,๐๐๐	๒๐๐,๐๐๐	๒๐๐,๐๐๐	จำนวนครั้งที่	ประชาชนมีความสะดวกและปลอดภัยในเส้นทางการคมนาคม	กองช่าง
๔	ปรับปรุงระบบประปาหมู่บ้าน หมู่ที่ ๑ โดยการย้ายท่อถึงสูงพร้อมเปลี่ยนถังเก็บน้ำและเครื่องสูบ	เพื่อปรับปรุงระบบประปาให้มีประสิทธิภาพ	ระบบประปาหมู่บ้าน	๑๕๐,๐๐๐	๑๕๐,๐๐๐	๑๕๐,๐๐๐	๑๕๐,๐๐๐	๑๕๐,๐๐๐	จำนวนครั้งที่ปรับปรุง	ประชาชนได้ใช้น้ำสะอาดจากระบบประปาหมู่บ้าน	กองช่าง
๕	อุดหนุน กฟภ. อ.เขมราฐในการขยายเขตไฟฟ้าแรงต่ำและแรงสูงภายในตำบล	เพื่อให้ประชาชนได้ใช้ไฟฟ้าอย่างทั่วถึง	ตามประมาณราคาของการไฟฟ้าส่วนภูมิภาค อำเภอเขมราฐ	๖๐๐,๐๐๐	๓๐๐,๐๐๐	๓๐๐,๐๐๐	๓๐๐,๐๐๐	๓๐๐,๐๐๐	จำนวนครั้งที่	ประชาชนได้มีใช้ไฟฟ้าในครัวเรือน	กองช่าง
๖	ก่อสร้างรางระบายน้ำบ้านนาขุม หมู่ ๒	เพื่อระบายน้ำได้สะดวกป้องกันน้ำท่วมขัง	จำนวน ๑ แห่ง	๕๐๐,๐๐๐	๕๐๐,๐๐๐	๕๐๐,๐๐๐	๕๐๐,๐๐๐	๕๐๐,๐๐๐	จำนวนครั้งที่ก่อสร้าง	ประชาชนได้มีน้ำใช้ทางการเกษตร	กองช่าง
๗	ขยายเขตไฟฟ้าแรงต่ำภายในที่ทำการองค์การบริหารส่วนตำบลกองโพน	เพื่อให้ที่ทำการได้ใช้ไฟฟ้าอย่างทั่วถึง	จำนวน ๑ แห่ง	๑๐๐,๐๐๐	๑๐๐,๐๐๐	๑๐๐,๐๐๐	๑๐๐,๐๐๐	๑๐๐,๐๐๐	จำนวนครั้งที่	ที่ทำการ อบต. ได้มีไฟฟ้าทั่วถึงและเพียงพอ	กองช่าง

ที่	โครงการ	วัตถุประสงค์	เป้าหมาย (ผลผลิตของโครงการ)	งบประมาณ					ตัวชี้วัด (KPI)	ผลที่คาดว่าจะได้รับ	หน่วยงาน รับผิดชอบหลัก
				๒๕๖๖ (บาท)	๒๕๖๗ (บาท)	๒๕๖๘ (บาท)	๒๕๖๙ (บาท)	๒๕๗๐ (บาท)			
๘	โครงการก่อสร้างระบบประปาหมู่บ้าน บ้านคือ (อ่างเก็บน้ำ ร่องหมากแก้ว)	เพื่อให้ประชาชนได้มีน้ำอุปโภค บริโภคอย่างพอเพียงและทั่วถึง	ระบบประปาหมู่บ้าน (บาดาล)	๕๐๐,๐๐๐	๕๐๐,๐๐๐	๕๐๐,๐๐๐	๕๐๐,๐๐๐	๕๐๐,๐๐๐	จำนวนครั้งที่ก่อสร้าง	ประชาชนได้ใช้น้ำสะอาดจากระบบประปาหมู่บ้าน	กองช่าง
๙	โครงการก่อสร้างระบบประปาหมู่บ้าน บ้านนาสะเดา	เพื่อให้ประชาชนได้มีน้ำอุปโภค บริโภคอย่างพอเพียงและทั่วถึง	ระบบประปาหมู่บ้าน (บาดาล)	๕๐๐,๐๐๐	๕๐๐,๐๐๐	๕๐๐,๐๐๐	๕๐๐,๐๐๐	๕๐๐,๐๐๐	จำนวนครั้งที่ก่อสร้าง	ประชาชนได้ใช้น้ำสะอาดจากระบบประปาหมู่บ้าน	กองช่าง
๑๐	ปรับปรุงระบบประปาหมู่บ้าน หมู่ที่ ๕ ตำบลไหล่น้อย	เพื่อปรับปรุงระบบประปาให้มีประสิทธิภาพ	ระบบประปาหมู่บ้าน	๒๐๐,๐๐๐	๒๐๐,๐๐๐	๒๐๐,๐๐๐	๒๐๐,๐๐๐	๒๐๐,๐๐๐	จำนวนครั้งที่ปรับปรุง	ประชาชนได้ใช้น้ำสะอาดจากระบบประปาหมู่บ้าน	กองช่าง
๑๑	ก่อสร้างระบบประปาหมู่บ้าน หมู่ ๑๔	เพื่อผลิตน้ำประปาให้มีประสิทธิภาพ	ระบบประปาหมู่บ้าน	๕๐๐,๐๐๐	๕๐๐,๐๐๐	๕๐๐,๐๐๐	๕๐๐,๐๐๐	๕๐๐,๐๐๐	จำนวนครั้งที่ก่อสร้าง	ประชาชนได้ใช้น้ำสะอาดจากระบบประปาหมู่บ้าน	กองช่าง
๑๒	ก่อสร้างระบบประปาหมู่บ้าน หมู่ ๘	เพื่อผลิตน้ำประปาให้มีประสิทธิภาพ	ระบบประปาหมู่บ้าน (บาดาล)	๕๐๐,๐๐๐	๕๐๐,๐๐๐	๕๐๐,๐๐๐	๕๐๐,๐๐๐	๕๐๐,๐๐๐	จำนวนครั้งที่ก่อสร้าง	ประชาชนได้ใช้น้ำสะอาดจากระบบประปาหมู่บ้าน	กองช่าง
๑๓	ก่อสร้างระบบประปาหมู่บ้าน หมู่ ๒	เพื่อผลิตน้ำประปาให้มีประสิทธิภาพ	ระบบประปาหมู่บ้าน	๕๐๐,๐๐๐	๕๐๐,๐๐๐	๕๐๐,๐๐๐	๕๐๐,๐๐๐	๕๐๐,๐๐๐	จำนวนครั้งที่ก่อสร้าง	ประชาชนได้ใช้น้ำสะอาดจากระบบประปาหมู่บ้าน	กองช่าง
๑๔	ก่อสร้างระบบประปาในที่ทำการ อบต.	เพื่อผลิตน้ำประปาให้มีประสิทธิภาพ	ระบบประปา	๕๐๐,๐๐๐	๕๐๐,๐๐๐	๕๐๐,๐๐๐	๕๐๐,๐๐๐	๕๐๐,๐๐๐	จำนวนครั้งที่ก่อสร้าง	ประชาชนได้ใช้น้ำสะอาดจากระบบประปา	กองช่าง
๑๕	โครงการจ้างเหมาเรือถอนท่อถังประปา	เพื่อให้ประชาชนที่อยู่ใกล้เคียงท่อถังประปามีความปลอดภัย	หมู่ ๑๒,๑๔	๒๐๐,๐๐๐	๒๐๐,๐๐๐	๒๐๐,๐๐๐	๒๐๐,๐๐๐	๒๐๐,๐๐๐	จำนวนครั้งที่เรือถอน	ประชาชนได้รับความปลอดภัยจากการเรือถอน	กองช่าง
รวม	...๑๕...โครงการ			๕,๓๐๐,๐๐๐	๕,๐๐๐,๐๐๐	๕,๐๐๐,๐๐๐	๕,๐๐๐,๐๐๐	๕,๐๐๐,๐๐๐	๒๕,๓๐๐,๐๐๐		

๑.๓ กลยุทธ์การพัฒนาระบบชลประทานทางการเกษตรที่เพียงพอ

(๑) แผนงานอุตสาหกรรมและการโยธา

ที่	โครงการ	วัตถุประสงค์	เป้าหมาย (ผลผลิตของโครงการ)	งบประมาณ					ตัวชี้วัด (KPI)	ผลที่คาดว่าจะได้รับ	หน่วยงานรับผิดชอบหลัก
				๒๕๖๖ (บาท)	๒๕๖๗ (บาท)	๒๕๖๘ (บาท)	๒๕๖๙ (บาท)	๒๕๗๐ (บาท)			
๑	ขุดลอกลำห้วยไหล่มู่ ๕	เพื่อขุดลอกแหล่งน้ำธรรมชาติที่ต้นเขิน	จำนวน ๑ แห่ง	๑,๐๐๐,๐๐๐	๑,๐๐๐,๐๐๐	๑,๐๐๐,๐๐๐	๑,๐๐๐,๐๐๐	๑,๐๐๐,๐๐๐	จำนวนครั้งที่ขุดลอก	ประชาชนได้มีน้ำใช้ทางการเกษตร	กองช่าง
๒	ก่อสร้างฝายน้ำล้น (ลำห้วยแขง) หมู่ ๙	เพื่อขุดลอกแหล่งน้ำธรรมชาติที่ต้นเขิน	จำนวน ๑ แห่ง	๖๐๐,๐๐๐	๖๐๐,๐๐๐	๖๐๐,๐๐๐	๖๐๐,๐๐๐	๖๐๐,๐๐๐	จำนวนครั้งที่ก่อสร้าง	ประชาชนได้มีน้ำใช้ทางการเกษตร	กองช่าง
๓	ก่อสร้างฝายน้ำล้น (ลำห้วยแขง) หมู่ ๑	เพื่อขุดลอกแหล่งน้ำธรรมชาติที่ต้นเขิน	จำนวน ๑ แห่ง	๖๐๐,๐๐๐	๖๐๐,๐๐๐	๖๐๐,๐๐๐	๖๐๐,๐๐๐	๖๐๐,๐๐๐	จำนวนครั้งที่ก่อสร้าง	ประชาชนได้มีน้ำใช้ทางการเกษตร	กองช่าง
๔	ขุดลอกลำห้วยแขงตอนบน (หมู่ ๑๑)	เพื่อขุดลอกแหล่งน้ำธรรมชาติที่ต้นเขิน	จำนวน ๑ แห่ง	๕๐๐,๐๐๐	๕๐๐,๐๐๐	๕๐๐,๐๐๐	๕๐๐,๐๐๐	๕๐๐,๐๐๐	จำนวนครั้งที่ขุดลอก	ประชาชนได้มีน้ำใช้ทางการเกษตร	กองช่าง
๕	ขุดลอกสระน้ำสาธารณะ หมู่ ๑๓	เพื่อขุดลอกแหล่งน้ำธรรมชาติที่ต้นเขิน	จำนวน ๑ แห่ง	๕๐๐,๐๐๐	๕๐๐,๐๐๐	๕๐๐,๐๐๐	๕๐๐,๐๐๐	๕๐๐,๐๐๐	จำนวนครั้งที่ขุดลอก	ประชาชนได้มีน้ำใช้ทางการเกษตร	กองช่าง
รวม๕....โครงการ			๓,๒๐๐,๐๐๐	๓,๒๐๐,๐๐๐	๓,๒๐๐,๐๐๐	๓,๒๐๐,๐๐๐	๓,๒๐๐,๐๐๐	๑๖,๐๐๐,๐๐๐		

รายละเอียดโครงการพัฒนา

แผนพัฒนาท้องถิ่น (พ.ศ. ๒๕๖๖ - ๒๕๗๐) ทบพวน ครั้งที่ ๑/ ๒๕๖๖

องค์การบริหารส่วนตำบลกองโพ

แบบ ผ.๐๒

ก. ยุทธศาสตร์ชาติ ๒๐ ปี ยุทธศาสตร์ที่ ๓ ยุทธศาสตร์ชาติด้านการพัฒนาและเสริมสร้างศักยภาพทรัพยากรมนุษย์ และยุทธศาสตร์ที่ ๔ ยุทธศาสตร์ชาติด้านการสร้างโอกาสและความเสมอภาคทางสังคม

ข. แผนพัฒนาเศรษฐกิจและสังคมแห่งชาติ ฉบับที่ ๑๓ หมายความว่า ๗ ไทยมีวิสาหกิจขนาดกลางและขนาดย่อมที่เข้มแข็ง มีศักยภาพสูง และสามารถแข่งขันได้

หมายความว่า ๘ ไทยมีพื้นที่และเมืองอัจฉริยะที่น่าอยู่ ปลอดภัย เด็ดขาดได้อย่างยั่งยืน และหมายความว่า ๙ ไทยมีความยากจนข้ามรุ่นลดลง และมีความคุ้มครองทางสังคมที่เพียงพอ เหมาะสม

ค. Sustainable Development Goals : SDGs เป้าหมายที่ ๓ สร้างหลักประกันว่าคนมีชีวิตที่มีสุขภาพดีและส่งเสริมสวัสดิภาพสำหรับทุกคนในทุกวัย

เป้าหมายที่ ๔ สร้างหลักประกันว่าทุกคนมีการศึกษาที่มีคุณภาพอย่างครอบคลุมและเท่าเทียม และสนับสนุนโอกาสในการเรียนรู้ตลอดชีวิต

ง. ยุทธศาสตร์จังหวัด ยุทธศาสตร์ที่ ๑ ยุทธศาสตร์การพัฒนาเมืองน่าอยู่ทันสมัย

จ. ยุทธศาสตร์การพัฒนาขององค์กรปกครองส่วนท้องถิ่นในเขตจังหวัด ยุทธศาสตร์ที่ ๒ การส่งเสริมคุณภาพชีวิต

๒. ยุทธศาสตร์การพัฒนาเศรษฐกิจ สังคม การศึกษาและคุณภาพชีวิต

๒.๑ กลยุทธ์การพัฒนาและส่งเสริมอาชีพ เกษตรชีววิถีตามหลักปรัชญาเศรษฐกิจพอเพียง

(๑) แผนงานสร้างความเข้มแข็งของชุมชน

ที่	โครงการ	วัตถุประสงค์	เป้าหมาย(ผลผลิตของโครงการ)	งบประมาณ					ตัวชี้วัด (KPI)	ผลที่คาดว่าจะได้รับ	หน่วยงานรับผิดชอบหลัก
				๒๕๖๖ (บาท)	๒๕๖๗ (บาท)	๒๕๖๘ (บาท)	๒๕๖๙ (บาท)	๒๕๗๐ (บาท)			
๑	โครงการส่งเสริมและพัฒนาอาชีพตามหลักปรัชญาเศรษฐกิจพอเพียง	เพื่อให้ประชาชนได้มีทักษะในการประกอบอาชีพตามหลักปรัชญาเศรษฐกิจพอเพียง	จำนวน ๑๔ หมู่บ้าน	๕๐,๐๐๐ งบ อบต.	๓๐,๐๐๐ งบ อบต.	๕๐,๐๐๐ งบ อบต.	๕๐,๐๐๐ งบ อบต.	๕๐,๐๐๐ งบ อบต.	จำนวนครั้ง	ประชาชนมีความรู้ในการประกอบอาชีพตามหลักปรัชญาเศรษฐกิจพอเพียง	สำนักปลัด อบต.๑
๒	โครงการส่งเสริมการปลูกพืช	เพื่อให้เกษตรกรได้เพิ่มผลผลิตทางการเกษตร	จำนวน ๑๔ หมู่บ้าน	๑๐๐,๐๐๐ งบ อบต.	๑๐๐,๐๐๐ งบ อบต.	๑๐๐,๐๐๐ งบ อบต.	๑๐๐,๐๐๐ งบ อบต.	๑๐๐,๐๐๐ งบ อบต.	จำนวนครั้ง	เกษตรกรได้เพิ่มผลผลิตทางการเกษตรแบบเกษตรอินทรีย์	สำนักปลัด อบต.๑
๓	ส่งเสริมการเลี้ยงสัตว์	เพื่อส่งเสริมอาชีพในการเลี้ยงสัตว์	หมู่ ๑๑	๒๐,๐๐๐ งบ อบต.	๒๐,๐๐๐ งบ อบต.	๒๐,๐๐๐ งบ อบต.	๒๐,๐๐๐ งบ อบต.	๒๐,๐๐๐ งบ อบต.	จำนวนครั้ง	ประชาชนมีรายได้เพิ่มขึ้นจากการเลี้ยงสัตว์	สำนักปลัด อบต.๑
๔	อุดหนุนกิจกรรมการป้องกันและแก้ไขปัญหายาเสพติด	เพื่อสนับสนุน ป้องกันและแก้ไขปัญหายาเสพติดในหมู่บ้าน/ชุมชน สถานศึกษา,ส่วนราชการ	จำนวน ๕ ครั้ง	๓๐,๐๐๐ งบ อบต.	๓๐,๐๐๐ งบ อบต.	๓๐,๐๐๐ งบ อบต.	๓๐,๐๐๐ งบ อบต.	๓๐,๐๐๐ งบ อบต.	จำนวนครั้ง	หมู่บ้าน/ชุมชน มีความปลอดภัยในชีวิตและทรัพย์สิน	สภ.นาตาล อบต.กองโพ

รายละเอียดโครงการพัฒนา
แผนพัฒนาท้องถิ่น (พ.ศ. ๒๕๖๖ - ๒๕๗๐) ทบพวน ครั้งที่ ๑/ ๒๕๖๖
องค์การบริหารส่วนตำบลก่องโพน

แบบ ผ.๐๒

ที่	โครงการ	วัตถุประสงค์	เป้าหมาย (ผลผลิตของโครงการ)	งบประมาณ					ตัวชี้วัด (KPI)	ผลที่คาดว่าจะได้รับ	หน่วยงาน รับผิดชอบหลัก
				๒๕๖๖ (บาท)	๒๕๖๗ (บาท)	๒๕๖๘ (บาท)	๒๕๖๙ (บาท)	๒๕๗๐ (บาท)			
๕	โครงการป้องกันและแก้ไข ปัญหายาเสพติด	เพื่อเฝ้าระวัง ป้องกันและแก้ไข ปัญหายาเสพติด ในระดับตำบล/ หมู่บ้าน/สถานศึกษา	จำนวน ๕ ครั้ง	๓๐,๐๐๐ งบ อบต.	๓๐,๐๐๐ งบ อบต.	๕๐,๐๐๐ งบ อบต.	๕๐,๐๐๐ งบ อบต.	๓๐,๐๐๐ งบ อบต.	จำนวนครั้ง	เด็ก เยาวชน และประชาชน มีความปลอดภัยในชีวิต และทรัพย์สิน	สำนัก ปลัด อบต.๗
๖	โครงการช่วยเหลือประชาชน ตามอำนาจหน้าที่ของ องค์กรปกครองส่วนท้องถิ่น	เพื่อให้ความช่วยเหลือประชาชน ที่ได้รับความเดือดร้อน หรือไม่ สามารถช่วยเหลือตนเองได้ในการ ดำรงชีพ โดยอาจให้เป็นสิ่งของ หรือเป็นเงิน ฯ	๑๔ หมู่บ้าน	๑๕๐,๐๐๐ งบ อบต.	๑๕๐,๐๐๐ งบ อบต.	๑๕๐,๐๐๐ งบ อบต.	๑๕๐,๐๐๐ งบ อบต.	๑๕๐,๐๐๐ งบ อบต.	จำนวน ผู้ที่ได้รับ ความช่วยเหลือ	ประชาชนได้รับความช่วยเหลือ อย่างทั่วถึง และรวดเร็วมากขึ้น	สำนักงาน ปลัด อบต.
๗	ปรับปรุงซ่อมแซมหอกระจายข่าว ประจำหมู่บ้าน	เพื่อให้ประชาชนได้รับข่าวสาร อย่างทั่วถึง	๑๔ หมู่บ้าน	๒๐๐,๐๐๐ งบ อบต.	๒๐๐,๐๐๐ งบ อบต.	๒๐๐,๐๐๐ งบ อบต.	๒๐๐,๐๐๐ งบ อบต.	๒๐๐,๐๐๐ งบ อบต.	จำนวนครั้ง	ประชาชนได้รับข่าวสารอย่าง ทั่วถึง	สำนัก ปลัด อบต.
รวม	...๗...โครงการ			๓๘๐,๐๐๐	๓๖๐,๐๐๐	๕๐๐,๐๐๐	๕๐๐,๐๐๐	๓๘๐,๐๐๐		๑,๙๒๐,๐๐๐	

รายละเอียดโครงการพัฒนา
แผนพัฒนาท้องถิ่น (พ.ศ. ๒๕๖๖ - ๒๕๗๐) ทบพวน ครั้งที่ ๑/ ๒๕๖๖
องค์การบริหารส่วนตำบลกองโพ้น

แบบ ผ.๐๒

๒.๒ กลยุทธ์การพัฒนาศูนย์พัฒนาเด็กเล็ก ให้เป็นต้นแบบแห่งการเรียนรู้สู่ AEC
(๑) แผนงานการศึกษา

ที่	โครงการ	วัตถุประสงค์	เป้าหมาย (ผลผลิตของโครงการ)	งบประมาณ					ตัวชี้วัด (KPI)	ผลที่คาดว่าจะได้รับ	หน่วยงาน รับผิดชอบ หลัก
				๒๕๖๖ (บาท)	๒๕๖๗ (บาท)	๒๕๖๘ (บาท)	๒๕๖๙ (บาท)	๒๕๗๐ (บาท)			
๑	โครงการพัฒนาศูนย์พัฒนาเด็กเล็กแบบก้าวกระโดด	เพื่อยกระดับการพัฒนาให้เป็นที่ไปตามมาตรฐานสถานศึกษาแห่งชาติ	๓ แห่ง	๓๐,๐๐๐ งบ อบต.	๓๐,๐๐๐ งบ อบต.	๓๐,๐๐๐ งบ อบต.	๓๐,๐๐๐ งบ อบต.	๓๐,๐๐๐ งบ อบต.	จำนวนครั้ง	ศูนย์พัฒนาเด็กเล็กมีการพัฒนาตามมาตรฐาน	กองการศึกษาฯ
๒	ประกวดนวัตกรรมการศึกษา	เพื่อปลูกฝังให้เด็กรักในประชาธิปไตยอันมีพระมหากษัตริย์ทรงเป็นประมุข	๓ แห่ง	๔๐,๐๐๐ งบ อบต.	๔๐,๐๐๐ งบ อบต.	๔๐,๐๐๐ งบ อบต.	๔๐,๐๐๐ งบ อบต.	๔๐,๐๐๐ งบ อบต.	จำนวนครั้ง	ครูดูแลเด็กเล็กและเด็กก่อนวัยเรียนได้มีการพัฒนาทักษะทางการเรียน	กองการศึกษาฯ
๓	โครงการหนุนย่อยปลอดภัย	เพื่อให้เด็กได้เรียนรู้และป้องกันภัยทางอัคคีภัย ขับขี่ปลอดภัย เด็กจมน้ำ ฯลฯ	๓ แห่ง	๓๐,๐๐๐ งบ อบต.	๓๐,๐๐๐ งบ อบต.	๓๐,๐๐๐ งบ อบต.	๓๐,๐๐๐ งบ อบต.	๓๐,๐๐๐ งบ อบต.	จำนวนครั้ง	เด็กทุกคนมีสุขภาพแข็งแรง	กองการศึกษาฯ
๔	โครงการปรับปรุงภูมิทัศน์ศูนย์พัฒนาเด็กเล็ก	เพื่อศูนย์เด็กเล็กมีภูมิทัศน์และมีสภาพแวดล้อมที่เอื้อต่อการเรียนรู้ของเด็ก	๓ แห่ง	๓๐,๐๐๐ งบ อบต.	๓๐,๐๐๐ งบ อบต.	๓๐,๐๐๐ งบ อบต.	๓๐,๐๐๐ งบ อบต.	๓๐,๐๐๐ งบ อบต.	จำนวนครั้ง	ศูนย์เด็กเล็กมีภูมิทัศน์และมีสภาพแวดล้อมที่เอื้อต่อการเรียนรู้ของเด็ก	กองการศึกษาฯ
๕	โครงการพัฒนาศักยภาพเด็กปฐมวัย	เพื่อส่งเสริมและพัฒนาศักยภาพของผู้เรียนตามความสามารถและความถนัด	๓ แห่ง	๓๐,๐๐๐ งบ อบต. (สปสข.)	๓๐,๐๐๐ งบ อบต. (สปสข.)	๓๐,๐๐๐ งบ อบต. (สปสข.)	๓๐,๐๐๐ งบ อบต. (สปสข.)	๓๐,๐๐๐ งบ อบต. (สปสข.)	จำนวน	ศูนย์พัฒนาเด็กเล็กมีการพัฒนาตามมาตรฐาน	กองการศึกษาฯ
๖	ก่อสร้างรั้วศูนย์พัฒนาเด็กเล็ก	เพื่อให้ศูนย์พัฒนาดังกล่าวมีสถานที่ปลอดภัยสำหรับเด็ก	๓ แห่ง	๒๐๐,๐๐๐ งบ อบต.	๒๐๐,๐๐๐ งบ อบต.	๒๐๐,๐๐๐ งบ อบต.	๒๐๐,๐๐๐ งบ อบต.	๒๐๐,๐๐๐ งบ อบต.	จำนวน	ศูนย์พัฒนาดังกล่าวมีสถานที่ปลอดภัยสำหรับเด็ก	กองการศึกษาฯ

รายละเอียดโครงการพัฒนา

แผนพัฒนาท้องถิ่น (พ.ศ. ๒๕๖๖ - ๒๕๗๐) ทบพวน ครั้งที่ ๑/ ๒๕๖๖

แบบ ผ.๐๒

องค์การบริหารส่วนตำบลกองโพน

ที่	โครงการ	วัตถุประสงค์	เป้าหมาย (ผลผลิตของโครงการ)	งบประมาณ					ตัวชี้วัด (KPI)	ผลที่คาดว่าจะ ได้รับ	หน่วยงาน รับผิดชอบ หลัก
				๒๕๖๖ (บาท)	๒๕๖๗ (บาท)	๒๕๖๘ (บาท)	๒๕๖๙ (บาท)	๒๕๗๐ (บาท)			
๗	โครงการอาหารเสริม (นม)	เพื่อให้เด็กเล็กและเด็กนักเรียนทุกคนได้มีสุขภาพแข็งแรง	ศพด. ๓ แห่ง โรงเรียน ๕ แห่ง	๒,๐๐๐,๐๐๐ งบอุดหนุนฯ	๒,๐๐๐,๐๐๐ งบอุดหนุนฯ	๒,๐๐๐,๐๐๐ งบอุดหนุนฯ	๒,๐๐๐,๐๐๐ งบอุดหนุนฯ	๒,๐๐๐,๐๐๐ งบอุดหนุนฯ	จำนวน	เด็กเล็กและเด็กนักเรียนทุกคน มีสุขภาพแข็งแรง	กองการศึกษาฯ
๘	โครงการวันเด็กแห่งชาติ	เพื่อให้เด็กก่อนวัยเรียนและเด็กนักเรียนได้มีกิจกรรมร่วมกันระดับตำบล	ศพด. ๓ แห่ง โรงเรียน ๕ แห่ง	๑๒๐,๐๐๐ งบ อบต.	๑๒๐,๐๐๐ งบ อบต.	๑๒๐,๐๐๐ งบ อบต.	๑๒๐,๐๐๐ งบ อบต.	๑๒๐,๐๐๐ งบ อบต.	จำนวน	เด็กเล็กและเด็กนักเรียนได้มีกิจกรรมร่วมกันในระดับตำบล	กองการศึกษาฯ
๙	โครงการจ้างนักเรียน นักศึกษาในช่วงปิดเทอมการศึกษา	เพื่อให้นักเรียนและนักศึกษามีรายได้ในช่วงปิดเทอม	๑ ครั้ง	๕๐,๐๐๐ งบ อบต.	๕๐,๐๐๐ งบ อบต.	๕๐,๐๐๐ งบ อบต.	๕๐,๐๐๐ งบ อบต.	๕๐,๐๐๐ งบ อบต.	จำนวน	เด็กนักเรียนและนักศึกษามีรายได้ในช่วงปิดเทอม	สำนักปลัด อบต.ฯ
๑๐	โครงการอุดหนุนค่ากิจกรรมลูกเสือเนตรนารี ให้แก่สถานศึกษา (สพฐ.)	เพื่ออุดหนุนการจัดกิจกรรมเข้าค่ายลูกเสือ/เนตรนารี ของโรงเรียน	จำนวน ๕ แห่ง	๒๕,๐๐๐ งบ อบต.	๒๕,๐๐๐ งบ อบต.	๒๕,๐๐๐ งบ อบต.	๒๕,๐๐๐ งบ อบต.	๒๕,๐๐๐ งบ อบต.	จำนวน	เด็กนักเรียนได้ฝึกทักษะการใช้ชีวิต การปรับตัวในการอยู่ร่วมกันในสังคม	กองการศึกษาฯ
๑๑	อุดหนุนค่าอาหารกลางวันให้แก่สถานศึกษา(สพฐ.)	เพื่อให้เด็กนักเรียนทุกคนได้รับประทานอาหารกลางวันอย่างทั่วถึง	โรงเรียน ๕ แห่ง	๓,๐๐๐,๐๐๐ งบอุดหนุนฯ	๓,๐๐๐,๐๐๐ งบอุดหนุนฯ	๓,๐๐๐,๐๐๐ งบอุดหนุนฯ	๓,๐๐๐,๐๐๐ งบอุดหนุนฯ	๓,๐๐๐,๐๐๐ งบอุดหนุนฯ	จำนวน	เด็กนักเรียนทุกคนได้รับประทานอาหารกลางวันตามนโยบายรัฐบาล	สถานศึกษา สพฐ. กองการศึกษาฯ
๑๒	โครงการทัศนศึกษาสำหรับเด็กปฐมวัย(ศพด.)	เพื่อให้เด็กได้รับประสบการณ์ตรงในการเรียนรู้นอกสถานที่	๓ แห่ง	๖๐,๐๐๐ งบ อบต.	๖๐,๐๐๐ งบ อบต.	๖๐,๐๐๐ งบ อบต.	๖๐,๐๐๐ งบ อบต.	๖๐,๐๐๐ งบ อบต.	จำนวน	เด็กได้เรียนรู้นอกสถานที่	กองการศึกษาฯ
๑๓	โครงการกิจกรรมวันเยาวชน	เพื่อส่งเสริมพัฒนาทักษะในด้านต่างๆ ของเด็ก เช่น กีฬา ดนตรี	จำนวน ๕ ครั้ง	๓๐,๐๐๐ งบ อบต.	๓๐,๐๐๐ งบ อบต.	๓๐,๐๐๐ งบ อบต.	๓๐,๐๐๐ งบ อบต.	๓๐,๐๐๐ งบ อบต.	จำนวน	เด็ก เยาวชน ได้มีทักษะด้านต่างๆ	กองการศึกษาฯ

รายละเอียดโครงการพัฒนา

แผนพัฒนาท้องถิ่น(พ.ศ. ๒๕๖๖ - ๒๕๗๐) ทบพวน ครั้งที่ ๑/ ๒๕๖๖

องค์การบริหารส่วนตำบลกองโพน

แบบ ผ.๐๒

ที่	โครงการ	วัตถุประสงค์	เป้าหมาย (ผลผลิตของโครงการ)	งบประมาณ					ตัวชี้วัด (KPI)	ผลที่คาดว่าจะ ได้รับ	หน่วยงาน รับผิดชอบ หลัก
				๒๕๖๖ (บาท)	๒๕๖๗ (บาท)	๒๕๖๘ (บาท)	๒๕๖๙ (บาท)	๒๕๗๐ (บาท)			
๑๔	โครงการพัฒนาศักยภาพครู	เพื่อพัฒนาศักยภาพครูเกี่ยวกับการศึกษา	๓ แห่ง	๒๐,๐๐๐ งบ อบต.	๒๐,๐๐๐ งบ อบต.	๒๐,๐๐๐ งบ อบต.	๒๐,๐๐๐ งบ อบต.	๒๐,๐๐๐ งบ อบต.	จำนวน	ครูและผู้ดูแลเด็กมีศักยภาพในการปฏิบัติงานอย่างมีประสิทธิภาพ	กองการศึกษาฯ
๑๕	โครงการสนับสนุนค่าใช้จ่ายการบริหารสถานศึกษา (ศูนย์พัฒนาเด็กเล็ก)	เพื่อสนับสนุนค่าใช้จ่ายการบริหารสถานศึกษา ดังนี้ - ค่าหนังสือเรียน - ค่าอุปกรณ์การเรียน - ค่าเครื่องแบบนักเรียน - ค่ากิจกรรมพัฒนาผู้เรียน - อาหารกลางวัน	จำนวน ๓ แห่ง	๒๐๐,๐๐๐ งบ อบต.	๒๐๐,๐๐๐ งบ อบต.	๒๐๐,๐๐๐ งบ อบต.	๒๐๐,๐๐๐ งบ อบต.	๒๐๐,๐๐๐ งบ อบต.	จำนวน	-เด็กปฐมวัยมีหนังสือเรียนเพื่อฝึกทักษะด้านการอ่าน การฟัง การเขียน - เด็กปฐมวัยมี อุปกรณ์การเรียน ที่เหมาะสม - เด็กปฐมวัยมีเครื่องแบบนักเรียนที่เหมาะสม	กองการศึกษาฯ
๑๖	ก่อสร้างสนามเด็กเล่น (ศพด.)	เพื่อให้ศูนย์พัฒนาเด็กเล็กได้มีสนามเด็กเล่น	สนามเด็กเล่น จำนวน ๓ แห่ง	๑๕๐,๐๐๐ งบ อบต.	๑๕๐,๐๐๐ งบ อบต.	๑๕๐,๐๐๐ งบ อบต.	๐	๐	จำนวนครั้ง ก่อสร้าง	ศูนย์พัฒนาเด็กเล็ก ได้มีสนามเด็กเล่น	กองการศึกษาฯ
๑๗	โครงการปรับปรุง/ต่อเติมอาคารศูนย์พัฒนาเด็กเล็ก	เพื่อปรับปรุงอาคารสถานศึกษาให้น่าอยู่	๓ แห่ง	๑๕๐,๐๐๐ งบ อบต.	๑๐๐,๐๐๐ งบ อบต.	๑๐๐,๐๐๐ งบ อบต.	๑๐๐,๐๐๐ งบ อบต.	๑๐๐,๐๐๐ งบ อบต.	จำนวนครั้งที่ปรับปรุง	เด็กก่อนวัยเรียน ได้มีสถานที่ที่น่าอยู่	กองการศึกษาฯ
รวม	...๑๗....โครงการ			๖,๑๖๕,๐๐๐	๖,๑๑๕,๐๐๐	๖,๑๑๕,๐๐๐	๕,๙๖๕,๐๐๐	๕,๙๖๕,๐๐๐	๓๐,๓๒๕,๐๐๐		

รายละเอียดโครงการพัฒนา

แผนพัฒนาท้องถิ่น (พ.ศ. ๒๕๖๖ - ๒๕๗๐) ทบพวทว ครั้งที่ ๑/ ๒๕๖๖

องค์การบริหารส่วนตำบลกองโพ้น

แบบ ผ.๐๒

๒.๓ กลยุทธ์การส่งเสริมและสนับสนุนสุขภาพชุมชน บนความร่วมมือ “บวรทส” ก้าวสู่ตำบลสุขภาพ

(๑) แผนงานสาธารณสุข

ที่	โครงการ	วัตถุประสงค์	เป้าหมาย (ผลผลิตของโครงการ)	งบประมาณ					ตัวชี้วัด (KPI)	ผลที่คาดว่าจะ ได้รับ	หน่วยงาน รับผิดชอบ หลัก
				๒๕๖๖ (บาท)	๒๕๖๗ (บาท)	๒๕๖๘ (บาท)	๒๕๖๙ (บาท)	๒๕๗๐ (บาท)			
๑	โครงการเฝ้าระวังและควบคุมโรคไม่ติดต่อในพื้นที่	เพื่อลดอัตราป่วยและเสียชีวิตด้วยโรคไม่ติดต่อในพื้นที่ เช่น โรคไข้เลือดออก ฯลฯ	จำนวน ๕ ครั้ง	๘๐,๐๐๐ งบ อบต. กองทุน สปสข.	๘๐,๐๐๐ งบ อบต. กองทุน สปสข.	๘๐,๐๐๐ งบ อบต. กองทุน สปสข.	๘๐,๐๐๐ งบ อบต. กองทุน สปสข.	๘๐,๐๐๐ งบ อบต. กองทุน สปสข.	จำนวนครั้ง	ลดอัตราป่วยและเสียชีวิตด้วยโรคไข้เลือดออก ฯลฯ หรือโรคไม่ติดต่อ	สำนัก ปลัด อบต.ฯ
๒	โครงการควบคุมและป้องกันโรคพิษสุนัขบ้า	เพื่อลดอัตราการป่วยของโรคพิษสุนัขบ้า ตามโครงการคนปลอดภัย	จำนวน ๕ ครั้ง	๒๐,๐๐๐ งบ อบต. งบอุดหนุนฯ	๒๐,๐๐๐ งบ อบต. งบอุดหนุนฯ	๒๐,๐๐๐ งบ อบต. งบอุดหนุนฯ	๒๐,๐๐๐ งบ อบต. งบอุดหนุนฯ	๒๐,๐๐๐ งบ อบต. งบอุดหนุนฯ	จำนวนครั้ง	ประชาชนมีอัตราการป่วยและเสียชีวิตด้วยโรคพิษสุนัขบ้าลดลง	สำนัก ปลัด อบต.ฯ
๓	โครงการโภชนาการอาหารสำหรับเด็กและเยาวชน	เพื่อให้เด็กและเยาวชนมีสุขภาพแข็งแรง	ศพด.๓ ศูนย์ ร.ร. ๕ แห่ง	๓๐,๐๐๐ งบ อบต.	๓๐,๐๐๐ งบ อบต.	๓๐,๐๐๐ งบ อบต.	๓๐,๐๐๐ งบ อบต.	๓๐,๐๐๐ งบ อบต.	จำนวนครั้ง	เด็กและเยาวชนมีสุขภาพร่างกายแข็งแรง	กองการ ศึกษาฯ
๔	โครงการอบรมส่งเสริมสุขภาพเด็กปฐมวัย	เพื่อควบคุมและป้องกันโรคติดต่อของเด็ก	๓ ศูนย์	๓๐,๐๐๐ งบ อบต. (สปสข.)	๓๐,๐๐๐ งบ อบต. (สปสข.)	๓๐,๐๐๐ งบ อบต. (สปสข.)	๓๐,๐๐๐ งบ อบต. (สปสข.)	๓๐,๐๐๐ งบ อบต. (สปสข.)	จำนวนครั้ง	เด็กมีสุขภาพที่แข็งแรง	กองการ ศึกษาฯ
๕	สมทบกองทุนหลักประกันสุขภาพในระดับท้องถิ่นหรือพื้นที่	เพื่อส่งเสริมสุขภาพและป้องกันโรคของประชาชนให้ครอบคลุมนำไปสู่สุขภาพที่ยั่งยืน	จำนวน ๕ ครั้ง	๑๕๐,๐๐๐ งบ อบต. สปสข.	๑๕๐,๐๐๐ งบ อบต. สปสข.	๒๐๐,๐๐๐ งบ อบต. สปสข.	๒๐๐,๐๐๐ งบ อบต. สปสข.	๒๐๐,๐๐๐ งบ อบต. สปสข.	จำนวนครั้ง	ประชาชนมีกองทุนหลักประกันสุขภาพในระดับท้องถิ่น	สำนัก ปลัด อบต.ฯ
๖	โครงการเฝ้าระวังและป้องกัน	เพื่อให้ประชาชนปลอดภัยจาก	หมู่ ๑ - ๑๔	๓๐,๐๐๐	๓๐,๐๐๐	๓๐,๐๐๐	๓๐,๐๐๐	๓๐,๐๐๐	จำนวนครั้ง	ประชาชนปลอดภัยจากโรค	สำนัก

รายละเอียดโครงการพัฒนา

แผนพัฒนาท้องถิ่น (พ.ศ. ๒๕๖๖ - ๒๕๗๐) ทบพวน ครั้งที่ ๑/ ๒๕๖๖

องค์การบริหารส่วนตำบลกองโพน

แบบ ผ.๐๒

ที่	โครงการ	วัตถุประสงค์	เป้าหมาย (ผลผลิตของโครงการ)	งบประมาณ					ตัวชี้วัด (KPI)	ผลที่คาดว่าจะ จะได้รับ	หน่วยงาน รับผิดชอบ หลัก
				๒๕๖๖ (บาท)	๒๕๖๗ (บาท)	๒๕๖๘ (บาท)	๒๕๖๙ (บาท)	๒๕๗๐ (บาท)			
๗	โครงการช่วยเหลือประชาชน ทางด้านสาธารณสุข	เพื่อช่วยเหลือประชาชนทางด้าน สาธารณสุข	จำนวน ๕ ครั้ง	๔๐,๐๐๐ งบ อบต. สปสช.	๔๐,๐๐๐ งบ อบต. สปสช.	๔๐,๐๐๐ งบ อบต. สปสช.	๔๐,๐๐๐ งบ อบต. สปสช.	๔๐,๐๐๐ งบ อบต. สปสช.	จำนวนครั้ง	ประชาชนได้รับความช่วยเหลือ ด้านสาธารณสุข	สำนัก ปลัด อบต.ฯ
๘	อุดหนุน ศูนย์สาธารณสุขมูลฐาน ชุมชน (ศสมช.) ให้แก่ อสม.	เพื่ออุดหนุน ศูนย์สาธารณสุข มูลฐานชุมชน (ศสมช.) ให้แก่ อสม. เพื่อบริการสาธารณสุข	จำนวน ๕ ครั้ง	๑๔๐,๐๐๐ งบ อบต. สปสช.	๑๔๐,๐๐๐ งบ อบต. สปสช.	๑๔๐,๐๐๐ งบ อบต. สปสช.	๑๔๐,๐๐๐ งบ อบต. สปสช.	๑๔๐,๐๐๐ งบ อบต. สปสช.	จำนวนครั้ง	ศูนย์สาธารณสุขมูลฐานชุมชน (ศสมช.) มีงบประมาณดำเนินการ บริการสาธารณสุข	สำนัก ปลัด อบต.ฯ ศสมช.
๙	โครงการจัดหาเครื่องออกกำลังกาย เพื่อสุขภาพ	เพื่อให้ประชาชนได้มีเครื่องออก- กำลังกายเพื่อให้สุขภาพแข็งแรง	จำนวน ๓ ครั้ง	๑๔๐,๐๐๐ งบ อบต. สปสช.	๐	๑๔๐,๐๐๐ งบ อบต. สปสช.	๐	๑๔๐,๐๐๐ งบ อบต. สปสช.	จำนวนครั้ง	ประชาชนในตำบลกองโพน มีเครื่องออกกำลังกายทำให้ สุขภาพแข็งแรง	สำนัก ปลัด อบต.
๑๐	อุดหนุนกิจกรรมทางด้าน สาธารณสุขตามโครงการพระราช- ดำริ	เพื่ออุดหนุน ให้หมู่บ้าน/ชุมชน ตามโครงการพระราชดำริ ด้านสาธารณสุข	หมู่บ้านละ ๓ โครงการ	๒๘๐,๐๐๐ งบ อบต. งบอุดหนุน	๒๘๐,๐๐๐ งบ อบต. งบอุดหนุน	๒๘๐,๐๐๐ งบ อบต. งบอุดหนุน	๒๘๐,๐๐๐ งบ อบต. งบอุดหนุน	๒๘๐,๐๐๐ งบ อบต. งบอุดหนุน	จำนวน โครงการ	หมู่บ้าน/ชุมชน มีงบประมาณในการดำเนิน การบริการสาธารณสุข	สำนัก ปลัด อบต. หมู่บ้าน
๑๑	โครงการอบรมและพัฒนาศักยภาพ อสม.,อพม.,นักบริบาลท้องถิ่น CG	เพื่ออบรมและพัฒนาสร้างขวัญ และกำลังใจแลกเปลี่ยนเรียนรู้. ให้แก่ อสม.,อพม.,นักบริบาล ท้องถิ่น CG	จำนวน ๕ ครั้ง	๕๐,๐๐๐ งบ อบต. สปสช.	๕๐,๐๐๐ งบ อบต. สปสช.	๕๐,๐๐๐ งบ อบต. สปสช.	๕๐,๐๐๐ งบ อบต. สปสช.	๕๐,๐๐๐ งบ อบต. สปสช.	จำนวนครั้ง	อสม.มีขวัญและกำลังใจใน การทำงาน	สำนัก ปลัด อบต.ฯ
๑๒	โครงการอบรมการยศาสตร์ (Ergonomic in office)	เพื่อให้บุคลากร อบต.กองโพน ได้ ทราบถึงปัญหาแนวทางแก้ไขและ การทำงานอย่าง	อบรมให้ความรู้ การทำงานอย่าง	๒๐,๐๐๐ งบ อบต.	๒๐,๐๐๐ งบ อบต.	๒๐,๐๐๐ งบ อบต.	๒๐,๐๐๐ งบ อบต.	๒๐,๐๐๐ งบ อบต.	ร้อยละ๘๐ ของกลุ่ม	บุคลากร อบต.กองโพน ได้รับ ความปลอดภัยจากการทำงาน	สำนัก ปลัด อบต.ฯ

ในการทำงานอย่างปลอดภัย	วิธีป้องกันการบาดเจ็บจากการทำงาน	ปลอดภัยตาหลัก การยศาสตร์							เป้าหมาย	มากขึ้น	
------------------------	----------------------------------	-----------------------------	--	--	--	--	--	--	----------	---------	--

๙๙

รายละเอียดโครงการพัฒนา

แผนพัฒนาท้องถิ่น (พ.ศ. ๒๕๖๖ - ๒๕๗๐) ทบพวน ครั้งที่ ๑/ ๒๕๖๖

สำหรับองค์กรปกครองส่วนท้องถิ่นดำเนินการ

องค์การบริหารส่วนตำบลกองโพน

แบบ ผ.๐๒

ที่	โครงการ	วัตถุประสงค์	เป้าหมาย (ผลผลิตของโครงการ)	งบประมาณ					ตัวชี้วัด (KPI)	ผลที่คาดว่าจะได้รับ	หน่วยงาน รับผิดชอบหลัก
				๒๕๖๖ (บาท)	๒๕๖๗ (บาท)	๒๕๖๘ (บาท)	๒๕๖๙ (บาท)	๒๕๗๐ (บาท)			
๑๓	โครงการส่งเสริมกิจกรรมด้าน แพทย์แผนไทยสู่ชุมชน	๑.เพื่อรวบรวมฟื้นฟูองค์ความรู้ ภูมิปัญญาท้องถิ่นแพทย์แผนไทย ๒.เพื่อส่งเสริมความรู้ทักษะและ ประโยชน์จากการนวด ประคบ อบสมุนไพร การนวดสมุนไพร พื้นบ้านมาใช้ประโยชน์	จัดอบรมการให้ บริการด้านสุขภาพ การแพทย์แผนไทย เชิงการนวด การประคบ อบสมุนไพรและ การใช้สมุนไพร รักษาโรค	๑๐๐,๐๐๐ งบ อบต.	๑๐๐,๐๐๐ งบ อบต.	๑๐๐,๐๐๐ งบ อบต.	๑๐๐,๐๐๐ งบ อบต.	๑๐๐,๐๐๐ งบ อบต.	ร้อยละ ๘๐ ของกลุ่ม เป้าหมาย	๑.เป็นการฝึกอบรมและอนุรักษ์ การแพทย์แผนไทย ๒.ผู้อบรมสามารถดูแลตนเอง และประชาชนด้วยการนวด อบ ประคบยาสมุนไพรเพื่อช่วย รักษาอาการเจ็บป่วยได้ถูกต้อง ๓.ประชาชนมีทางเลือกในการ ดูแลสุขภาพ	สำนัก ปลัด อบต.๗
รวม	...๑๓....โครงการ			๑,๑๑๐,๐๐๐	๙๗๐,๐๐๐	๑,๑๖๐,๐๐๐	๑,๐๒๐,๐๐๐	๑,๑๖๐,๐๐๐	๕,๔๒๐,๐๐๐		

รายละเอียดโครงการพัฒนา

แผนพัฒนาท้องถิ่น(พ.ศ. ๒๕๖๖ - ๒๕๗๐) ทบพวน ครั้งที่ ๑/ ๒๕๖๖

องค์การบริหารส่วนตำบลกองโพน

แบบ ผ.๐๒

๒.๔ กลยุทธ์การพัฒนาคุณภาพชีวิตและความปลอดภัยในชีวิตและทรัพย์สินของประชาชน

(๑) แผนงานสังคมสงเคราะห์

ที่	โครงการ	วัตถุประสงค์	เป้าหมาย (ผลผลิตของโครงการ)	งบประมาณ					ตัวชี้วัด (KPI)	ผลที่คาดว่าจะ ได้รับ	หน่วยงาน รับผิดชอบ หลัก
				๒๕๖๖ (บาท)	๒๕๖๗ (บาท)	๒๕๖๘ (บาท)	๒๕๖๙ (บาท)	๒๕๗๐ (บาท)			
๑	โครงการช่วยเหลือส่งเสริมและพัฒนาคุณภาพชีวิต	เพื่อให้ผู้สูงอายุ,คนพิการ, ผู้ด้อยโอกาสมีเงินเพื่อเลี้ยงชีพ	จำนวน ๕ ครั้ง	๑๐๐,๐๐๐ งบ อบต. หน่วยงานอื่น	๑๐๐,๐๐๐ งบ อบต. หน่วยงานอื่น	๑๐๐,๐๐๐ งบ อบต. หน่วยงานอื่น	๑๐๐,๐๐๐ งบ อบต. หน่วยงานอื่น	๑๐๐,๐๐๐ งบ อบต. หน่วยงานอื่น	จำนวนครั้ง ผู้สูงอายุ, คนพิการ, ผู้ด้อยโอกาสฯ ได้รับการช่วยเหลือ จำนวน ๕๐ คน	สำนัก ปลัด อบต.ฯ	
๒	สมทบกองทุนสวัสดิการชุมชนตำบลกองโพน	เพื่อดำเนินการตามนโยบายรัฐบาล "อมวันละบาท"	จำนวน ๕ ครั้ง	๕๐,๐๐๐ งบ อบต.	๕๐,๐๐๐ งบ อบต.	๑๐๐,๐๐๐ งบ อบต.	๕๐,๐๐๐ งบ อบต.	๕๐,๐๐๐ งบ อบต.	จำนวนครั้ง กองทุนสวัสดิการชุมชนตำบลมีเงินทุนบริหารเพิ่มขึ้น	สำนัก ปลัด อบต.ฯ	
๓	อุดหนุนส่วนราชการกิจการสังคมสงเคราะห์ให้แก่สภาอากาศจังหวัดอุบลฯ	เพื่อช่วยเหลือสงเคราะห์ให้แก่ผู้ด้อยโอกาส/ผู้ยากไร้/ ผู้ประสบภัยพิบัติ ฯลฯ	จำนวน ๕ ครั้ง	๒๐,๐๐๐ งบ อบต.	๒๐,๐๐๐ งบ อบต.	๒๐,๐๐๐ งบ อบต.	๒๐,๐๐๐ งบ อบต.	๒๐,๐๐๐ งบ อบต.	จำนวนครั้ง ผู้ด้อยโอกาส/ผู้ยากไร้/ ผู้ประสบภัยพิบัติ ได้รับการสงเคราะห์ช่วยเหลือ	สภาอากาศ จังหวัดอุบลฯ	
๔	อุดหนุนศูนย์พัฒนาครอบครัวในชุมชน	เพื่อให้ศูนย์พัฒนาครอบครัวในชุมชนได้มีงบประมาณในการบริหารศูนย์พัฒนาครอบครัวในชุมชน	จำนวน ๕ ครั้ง	๒๐,๐๐๐ งบ อบต.	๒๐,๐๐๐ งบ อบต.	๒๐,๐๐๐ งบ อบต.	๒๐,๐๐๐ งบ อบต.	๒๐,๐๐๐ งบ อบต.	จำนวนครั้ง ศูนย์พัฒนาครอบครัวใน-ชุมชน มีงบประมาณในการบริหาร	ศพค. ต.กองโพน	
๕	อุดหนุนศูนย์ส่งเสริมพัฒนาประชาธิปไตย (ศส.ปชต.)	เพื่อให้ศูนย์ส่งเสริมพัฒนาประชาธิปไตย (ศส.ปชต.) มีงบประมาณในการบริหารศูนย์ฯ	จำนวน ๕ ครั้ง	๓๐,๐๐๐ งบ อบต.	๓๐,๐๐๐ งบ อบต.	๓๐,๐๐๐ งบ อบต.	๓๐,๐๐๐ งบ อบต.	๓๐,๐๐๐ งบ อบต.	จำนวนครั้ง ศูนย์ส่งเสริมพัฒนาประชาธิปไตย (ศส.ปชต.) มีงบประมาณในการบริหาร	(ศส.ปชต.)	

รวม	...๕...โครงการ	๒๒๐,๐๐๐	๑๙๐,๐๐๐	๒๔๐,๐๐๐	๑๙๐,๐๐๐	๑๙๐,๐๐๐	๑,๐๓๐,๐๐๐	
-----	----------------	---------	---------	---------	---------	---------	-----------	--

๑๐๑

รายละเอียดโครงการพัฒนา

แผนพัฒนาท้องถิ่น(พ.ศ. ๒๕๖๖ - ๒๕๗๐) ทบพวน ครั้งที่ ๑/ ๒๕๖๖

องค์การบริหารส่วนตำบลกองโพน

แบบ ผ.๐๒

(๒) แผนงานการรักษาความสงบภายใน

ที่	โครงการ	วัตถุประสงค์	เป้าหมาย (ผลผลิตของโครงการ)	งบประมาณ					ตัวชี้วัด (KPI)	ผลที่คาดว่าจะ ได้รับ	หน่วยงาน รับผิดชอบ หลัก
				๒๕๖๖ (บาท)	๒๕๖๗ (บาท)	๒๕๖๘ (บาท)	๒๕๖๙ (บาท)	๒๕๗๐ (บาท)			
๑	โครงการทบทวนอาสาสมัคร ป้องกันภัยฝ่ายพลเรือน (อปพร.)	เพื่อให้ผู้ฝึกอบรมมีทักษะ การป้องกันภัยในชุมชนเพิ่มขึ้น	จำนวน ๕ ครั้ง	๕๐,๐๐๐ งบ อบต.	๕๐,๐๐๐ งบ อบต.	๕๐,๐๐๐ งบ อบต.	๕๐,๐๐๐ งบ อบต.	๕๐,๐๐๐ งบ อบต.	จำนวนครั้ง	อปพร. ได้ทบทวนความรู้ การป้องกันภัยฯ	สำนัก ปลัด อบต.ฯ
๒	โครงการฝึกอบรมอาสาสมัคร ป้องกันภัยฝ่ายพลเรือน (อปพร.)	เพื่อให้ผู้ฝึกอบรมมีทักษะ การป้องกันภัยในชุมชน	จำนวน ๕ ครั้ง	๑๕๐,๐๐๐ งบ อบต.	๐ งบ อบต.	๐ งบ อบต.	๑๕๐,๐๐๐ งบ อบต.	๐ งบ อบต.	จำนวนครั้ง	ผู้ผ่านการอบรมอปพร. ได้มี ความรู้ในการป้องกันภัยฯ	สำนัก ปลัด อบต.ฯ
๓	โครงการฝึกอบรมดับเพลิง	เพื่อให้ผู้ฝึกอบรมมีทักษะในการ ดับเพลิงในสถานที่ราชการและ ชุมชนเพิ่มขึ้น	จำนวน ๕ ครั้ง	๕๐,๐๐๐ งบ อบต.	๕๐,๐๐๐ งบ อบต.	๕๐,๐๐๐ งบ อบต.	๕๐,๐๐๐ งบ อบต.	๕๐,๐๐๐ งบ อบต.	จำนวนครั้ง	ผู้ผ่านการอบรมมีทักษะใน การดับเพลิงในสถานที่ ราชการและชุมชนเพิ่มขึ้น	สำนัก ปลัด อบต.ฯ
๔	โครงการป้องกันแก้ไขปัญหาและ ลดอุบัติเหตุทางถนน	เพื่อป้องกันและลดอุบัติเหตุ ทางถนนช่วงเทศกาล ต่าง ๆ	จำนวน ๕ ครั้ง	๖๐,๐๐๐ งบ อบต.	๘๐,๐๐๐ งบ อบต.	๘๐,๐๐๐ งบ อบต.	๘๐,๐๐๐ งบ อบต.	๘๐,๐๐๐ งบ อบต.	จำนวนครั้ง	อบต. สามารถป้องกันและ ลดอุบัติเหตุทางถนน ได้	สำนัก ปลัด อบต.ฯ
๕	โครงการติดตั้งสัญญาณไฟ- กระพริบ ตามจุดเสี่ยง/โรงเรียน	เพื่อรักษาความปลอดภัยใน ชีวิตและทรัพย์สิน	จำนวน ๕ ครั้ง	๕๐,๐๐๐ งบ อบต.	๕๐,๐๐๐ งบ อบต.	๕๐,๐๐๐ งบ อบต.	๕๐,๐๐๐ งบ อบต.	๕๐,๐๐๐ งบ อบต.	จำนวนครั้ง	ประชาชนมีความปลอดภัย ในชีวิตและทรัพย์สิน	สำนัก ปลัด อบต.ฯ
๖	ล้อมรั้วที่สาธารณประโยชน์	เพื่ออนุรักษ์ทรัพยากรธรรมชาติ และดูแลรักษาที่สาธารณ- ประโยชน์	หมู่ที่ ๑ - ๑๔	๕๐,๐๐๐ งบ อบต.	๕๐,๐๐๐ งบ อบต.	๕๐๐,๐๐๐ งบ อบต.	๕๐,๐๐๐ งบ อบต.	๕๐,๐๐๐ งบ อบต.	จำนวนครั้ง	อนุรักษ์ทรัพยากรธรรมชาติ และดูแลรักษาที่สาธารณ- ประโยชน์	สำนัก ปลัด อบต. กองช่าง
๗	โครงการถนนปลอดภัย/ ถนนสีขาว	เพื่อให้ประชาชนสัญจรไปมา สะดวกและปลอดภัยมากยิ่งขึ้น	ตำบลกองโพน	๓๐,๐๐๐ งบ อบต.	๓๐,๐๐๐ งบ อบต.	๓๐,๐๐๐ งบ อบต.	๓๐,๐๐๐ งบ อบต.	๓๐,๐๐๐ งบ อบต.	จำนวนครั้ง	ประชาชนมีความปลอดภัย ในการสัญจร	สำนัก ปลัด อบต. กองช่าง

๘	โครงการรักษาความปลอดภัยในชีวิตและทรัพย์สิน	เพื่อรักษาความปลอดภัยในชีวิตและทรัพย์สิน ในการขับขี่ปลอดภัย	จำนวน ๕ ครั้ง	๖๐,๐๐๐ งบ อบต.	๖๐,๐๐๐ งบ อบต.	๖๐,๐๐๐ งบ อบต.	๖๐,๐๐๐ งบ อบต.	๖๐,๐๐๐ งบ อบต.	จำนวนครั้ง	ประชาชนได้มีความปลอดภัยในชีวิตและทรัพย์สิน	สำนัก ปลัด อบต.๗
---	--	---	---------------	-------------------	-------------------	-------------------	-------------------	-------------------	------------	--	---------------------

๑๐๒

รายละเอียดโครงการพัฒนา

แผนพัฒนาท้องถิ่น(พ.ศ. ๒๕๖๖ - ๒๕๗๐) ทบพวน ครั้งที่ ๑/ ๒๕๖๖

องค์การบริหารส่วนตำบลกองโพน

แบบ ผ.๐๒

ที่	โครงการ	วัตถุประสงค์	เป้าหมาย (ผลผลิตของโครงการ)	งบประมาณ					ตัวชี้วัด (KPI)	ผลที่คาดว่าจะได้รับ	หน่วยงาน รับผิดชอบหลัก
				๒๕๖๖ (บาท)	๒๕๖๗ (บาท)	๒๕๖๘ (บาท)	๒๕๖๙ (บาท)	๒๕๗๐ (บาท)			
๙	อุดหนุนกิจกรรมทางด้านสาธารณภัยให้แก่สำนักงานท้องถิ่น อำเภอนาตาล/องค์กรปกครองส่วนท้องถิ่น	เพื่ออุดหนุนให้องค์กรปกครองส่วนท้องถิ่นในการดำเนินการของศูนย์ปฏิบัติการร่วมในการช่วยเหลือประชาชนขององค์กรปกครองส่วนท้องถิ่นฯ	จำนวน ๕ ครั้ง	๓๕,๐๐๐ งบ อบต. งบอุดหนุน	๓๕,๐๐๐ งบ อบต. งบอุดหนุน	๓๕,๐๐๐ งบ อบต. งบอุดหนุน	๓๕,๐๐๐ งบ อบต. งบอุดหนุน	๓๕,๐๐๐ งบ อบต. งบอุดหนุน	จำนวนครั้ง	ศูนย์ปฏิบัติการร่วมในการช่วยเหลือประชาชนขององค์กรปกครองส่วนท้องถิ่นฯ สามารถบริหารจัดการบริการสาธารณะ	สำนัก ปลัด อบต.๗ องค์กร ปกครอง ส่วนท้องถิ่น
๑๐	โครงการฝึกอบรม/ทบทวนชุดปฏิบัติการจิตอาสาประจำตำบล	เพื่อเพิ่มศักยภาพจิตอาสาให้สามารถปฏิบัติงานด้านสาธารณภัย	ชุดปฏิบัติการ จิตอาสาประจำ อบต.กองโพน	๑๗๐,๐๐๐ งบ อบต.	๑๗๐,๐๐๐ งบ อบต.	๑๗๐,๐๐๐ งบ อบต.	๑๗๐,๐๐๐ งบ อบต.	๑๗๐,๐๐๐ งบ อบต.	จำนวนผู้เข้า ฝึกอบรม ๕๐ คน	ผู้ผ่านการฝึกอบรมสามารถปฏิบัติงานด้านสาธารณภัยได้	สำนัก ปลัด อบต.๗
๑๑	โครงการติดตั้งกล้องวงจรปิด	เพื่อรักษาความปลอดภัยในชีวิตและทรัพย์สิน โดยกล้องวงจรปิด	จำนวน ๕ ครั้ง	๖๐,๐๐๐ งบ อบต.	๖๐,๐๐๐ งบ อบต.	๖๐,๐๐๐ งบ อบต.	๖๐,๐๐๐ งบ อบต.	๖๐,๐๐๐ งบ อบต.	จำนวนครั้ง	ประชาชนได้มีความปลอดภัยในชีวิตและทรัพย์สิน	สำนัก ปลัด อบต.๗
๑๒	โครงการช่วยเหลือประชาชนด้านสาธารณสุข	เพื่อช่วยเหลือประชาชนด้านสาธารณสุข	จำนวน ๕ ครั้ง	๑๐๐,๐๐๐ งบ อบต.	๑๐๐,๐๐๐ งบ อบต.	๑๐๐,๐๐๐ งบ อบต.	๑๐๐,๐๐๐ งบ อบต.	๑๐๐,๐๐๐ งบ อบต.	จำนวนครั้ง	ประชาชนได้มีความปลอดภัยในชีวิตและทรัพย์สิน	สำนัก ปลัด อบต.๗
๑๓	โครงการช่วยเหลือประชาชนด้านส่งเสริมและพัฒนาคุณภาพ	เพื่อช่วยเหลือประชาชนด้านส่งเสริมและพัฒนาคุณภาพ	จำนวน ๕ ครั้ง	๑๐๐,๐๐๐ งบ อบต.	๑๐๐,๐๐๐ งบ อบต.	๑๐๐,๐๐๐ งบ อบต.	๑๐๐,๐๐๐ งบ อบต.	๑๐๐,๐๐๐ งบ อบต.	จำนวนครั้ง	ประชาชนได้รับความช่วยเหลือ อละมีคุณภาพชีวิตที่ดี	สำนัก ปลัด อบต.๗
รวม	...๑๓...โครงการ			๙๖๕,๐๐๐	๘๓๕,๐๐๐	๑,๒๘๕,๐๐๐	๙๘๕,๐๐๐	๘๓๕,๐๐๐		๔,๙๐๕,๐๐๐	

รายละเอียดโครงการพัฒนา
แผนพัฒนาท้องถิ่น(พ.ศ. ๒๕๖๖ - ๒๕๗๐) ทบพวน ครั้งที่ ๑/ ๒๕๖๖
องค์การบริหารส่วนตำบลกองโพน

แบบ ผ.๐๒

๒.๕ กลยุทธ์การพัฒนาสังคมศิลปะ วัฒนธรรม จารีตประเพณี และภูมิปัญญาท้องถิ่น

(๑) แผนงานการศึกษา วัฒนธรรม และนันทนาการ

ที่	โครงการ	วัตถุประสงค์	เป้าหมาย (ผลผลิตของโครงการ)	งบประมาณ					ตัวชี้วัด (KPI)	ผลที่คาดว่าจะได้รับ	หน่วยงาน รับผิดชอบหลัก
				๒๕๖๖ (บาท)	๒๕๖๗ (บาท)	๒๕๖๘ (บาท)	๒๕๖๙ (บาท)	๒๕๗๐ (บาท)			
๑	โครงการจัดการแข่งขันกีฬาประชาชน ประจำตำบล	เพื่อให้เด็ก เยาวชนประชาชน เข้าร่วมแข่งขันกีฬามีสุขภาพดี	จำนวน ๕ ครั้ง	๑๒๐,๐๐๐ งบ อบต.	๑๒๐,๐๐๐ งบ อบต.	๑๒๐,๐๐๐ งบ อบต.	๑๒๐,๐๐๐ งบ อบต.	๑๒๐,๐๐๐ งบ อบต.	จำนวนครั้ง	เด็ก เยาวชน ประชาชน ได้ ออกกำลังกาย/มีสุขภาพที่ดี	กองการศึกษาฯ
๒	โครงการส่งนักกีฬาเข้าร่วมการแข่งขันกีฬา	เพื่อให้เด็กกีฬาได้พัฒนาศักยภาพ เพื่อตัวแทนในระดับต่าง ๆ	จำนวน ๕ ครั้ง	๑๐๐,๐๐๐ งบ อบต.	๑๐๐,๐๐๐ งบ อบต.	๑๐๐,๐๐๐ งบ อบต.	๑๐๐,๐๐๐ งบ อบต.	๑๐๐,๐๐๐ งบ อบต.	จำนวนครั้ง	นักกีฬาได้พัฒนาศักยภาพ	กองการศึกษาฯ
๓	โครงการจัดหาอุปกรณ์การกีฬา	เพื่อให้เด็ก เยาวชน ประชาชน มีอุปกรณ์กีฬาในการแข่งขัน	จำนวน ๕ ครั้ง	๑๐๐,๐๐๐ งบ อบต.	๑๐๐,๐๐๐ งบ อบต.	๑๐๐,๐๐๐ งบ อบต.	๑๐๐,๐๐๐ งบ อบต.	๑๐๐,๐๐๐ งบ อบต.	จำนวนครั้ง	เด็ก เยาวชน ประชาชน มีอุปกรณ์กีฬาในการแข่งขัน	กองการศึกษาฯ
๔	ก่อสร้างสนามกีฬา/ลานกีฬาเอนกประสงค์	เพื่อเป็นที่ออกกำลังกายของประชาชนในหมู่บ้านและเด็กนักเรียนในสถานศึกษา	จำนวน ๓ ครั้ง	๕๐๐,๐๐๐ งบ อบต.	๕๐๐,๐๐๐ งบ อบต.	๕๐๐,๐๐๐ งบ อบต.	๐ หน่วยงานอื่น	๐ หน่วยงานอื่น	จำนวนครั้ง	มีสนามกีฬา/ลานกีฬาในการออกกำลังกาย	กองการศึกษาฯ
๕	โครงการจัดงานแข่งขันกีฬาฟุตบอล/ฟุตบอลล	เพื่อพัฒนาศักยภาพเด็ก เยาวชน และประชาชนในตำบลทางด้านการแข่งขันกีฬา	จำนวน ๕ ครั้ง	๘๐,๐๐๐ งบ อบต.	๘๐,๐๐๐ งบ อบต.	๑๐๐,๐๐๐ งบ อบต.	๑๐๐,๐๐๐ งบ อบต.	๑๐๐,๐๐๐ งบ อบต.	จำนวนครั้ง	เด็ก เยาวชนและประชาชน ในตำบลได้พัฒนาศักยภาพทางด้านกีฬา	กองการศึกษาฯ
๖	โครงการถ่ายทอดทักษะการเล่นกีฬา	เพื่อให้เด็ก เยาวชน มีความรู้ ทักษะทางด้านกีฬา	จำนวน ๕ ครั้ง	๒๐,๐๐๐ งบ อบต.	๒๐,๐๐๐ งบ อบต.	๒๐,๐๐๐ งบ อบต.	๒๐,๐๐๐ งบ อบต.	๒๐,๐๐๐ งบ อบต.	จำนวนครั้ง	เด็ก เยาวชนมีความรู้ ทักษะด้านกีฬา	กองการศึกษาฯ
๗	โครงการจัดงานแข่งขันเซปักตะกร้อ	เพื่อให้เด็ก เยาวชนในตำบลที่เข้าร่วมแข่งขันกีฬามีสุขภาพแข็งแรง	จำนวน ๕ ครั้ง	๓๐,๐๐๐ งบ อบต.	๓๐,๐๐๐ งบ อบต.	๓๐,๐๐๐ งบ อบต.	๓๐,๐๐๐ งบ อบต.	๓๐,๐๐๐ งบ อบต.	จำนวนครั้ง	เด็ก เยาวชน ประชาชน ได้ออกกำลังกาย/มีสุขภาพ	กองการศึกษาฯ

๘	อุดหนุนสถานศึกษาในกิจกรรม กีฬาโรงเรียนตำบลกองโพน	เพื่อให้มีการแข่งขันกีฬาของนักเรียนในตำบลกองโพน	จำนวน ๔ ครั้ง สถานศึกษา (สพฐ.)	๒๕,๐๐๐ งบ อบต.	๒๕,๐๐๐ งบ อบต.	๒๕,๐๐๐ งบ อบต.	๒๕,๐๐๐ งบ อบต.	๒๕,๐๐๐ งบ อบต.	จำนวนครั้ง	เด็กนักเรียนในตำบล- กองโพนได้มีการแข่งขัน กีฬา	สถานศึกษา กองการ ศึกษาฯ
---	--	---	--------------------------------------	-------------------	-------------------	-------------------	-------------------	-------------------	------------	--	-------------------------------

๑๐๔

รายละเอียดโครงการพัฒนา

แผนพัฒนาท้องถิ่น(พ.ศ. ๒๕๖๖ - ๒๕๗๐) ทบพทวน ครั้งที่ ๑/ ๒๕๖๖

แบบ ผ.๐๒

องค์การบริหารส่วนตำบลกองโพน

ที่	โครงการ	วัตถุประสงค์	เป้าหมาย (ผลผลิตของโครงการ)	งบประมาณ					ตัวชี้วัด (KPI)	ผลที่คาดว่าจะ ได้รับ	หน่วยงาน รับผิดชอบ หลัก
				๒๕๖๖ (บาท)	๒๕๖๗ (บาท)	๒๕๖๘ (บาท)	๒๕๖๙ (บาท)	๒๕๗๐ (บาท)			
๙	โครงการแข่งขันกีฬา วอลเลย์บอล/บาสเกตบอล	เพื่อเป็นการส่งเสริมให้เด็ก เยาวชน และประชาชนมีสุขภาพ แข็งแรง	จำนวน ๕ ครั้ง	๓๐,๐๐๐ งบ อบต.	๓๐,๐๐๐ งบ อบต.	๓๐,๐๐๐ งบ อบต.	๓๐,๐๐๐ งบ อบต.	๓๐,๐๐๐ งบ อบต.	จำนวนครั้ง	เด็ก เยาวชน ประชาชน ได้ ออกกำลังกาย/มีสุขภาพที่ดี	กองการ ศึกษาฯ
๑๐	โครงการเดิน วิ่ง ปั่นเพื่อสุขภาพ	เพื่อให้ประชาชนตำบลกองโพน และตำบลใกล้เคียงได้ร่วมออก กำลังกายเพื่อสุขภาพแข็งแรง	จำนวน ๕ ครั้ง	๓๐,๐๐๐ งบ อบต.	๓๐,๐๐๐ งบ อบต.	๕๐,๐๐๐ งบ อบต.	๕๐,๐๐๐ งบ อบต.	๕๐,๐๐๐ งบ อบต.	จำนวนครั้ง	ประชาชนตำบลกองโพนและ ตำบลใกล้เคียงออกกำลังกาย ร่วมกันและมีสุขภาพแข็งแรง	กอง การศึกษาฯ
๑๑	โครงการส่งเสริมและพัฒนา ภูมิปัญญาท้องถิ่น	เพื่อให้เด็ก เยาวชนและประชาชน ได้เรียนรู้ภูมิปัญญาท้องถิ่น	จำนวน ๕ ครั้ง	๒๐,๐๐๐ งบ อบต.	๒๐,๐๐๐ งบ อบต.	๒๐,๐๐๐ งบ อบต.	๒๐,๐๐๐ งบ อบต.	๒๐,๐๐๐ งบ อบต.	จำนวนครั้ง	เด็ก เยาวชนและประชาชน ได้เรียนรู้ภูมิปัญญาท้องถิ่น	กองการ ศึกษาฯ
๑๒	ก่อสร้างเมรุเผาศพ	เพื่อให้ประชาชนได้มีเมรุเผาศพ (ม.๑๑ , ม.๑๓)	จำนวน ๒ แห่ง	๕๐๐,๐๐๐ งบ อบต.	๕๐๐,๐๐๐ งบ อบต.	๕๐๐,๐๐๐ งบ อบต.	๕๐๐,๐๐๐ งบ อบต.	๐	จำนวนครั้งที่ก่อสร้าง	ประชาชนได้มีเมรุเผาศพ	สำนัก ปลัด อบต.
๑๓	โครงการอบรมส่งเสริมจริยธรรม	เพื่อให้เด็กและเยาวชนมีจิต สำนึกด้านจริยธรรมและคุณธรรม	จำนวน ๕ ครั้ง	๓๐,๐๐๐ งบ อบต.	๓๐,๐๐๐ งบ อบต.	๓๐,๐๐๐ งบ อบต.	๓๐,๐๐๐ งบ อบต.	๓๐,๐๐๐ งบ อบต.	จำนวนครั้ง	เด็ก เยาวชนที่ผ่านการอบรม มีคุณธรรมจริยธรรม	กองการ ศึกษาฯ
๑๔	โครงการปฏิบัติธรรม "เพิ่ม ประสิทธิภาพการปฏิบัติงาน"	เพิ่มให้ข้าราชการและพนักงานจ้าง ได้นำไปใช้ในชีวิตประจำวัน	จำนวน ๓ ครั้ง	๕๐,๐๐๐ งบ อบต.	๕๐,๐๐๐ งบ อบต.	๕๐,๐๐๐ งบ อบต.	๕๐,๐๐๐ งบ อบต.	๕๐,๐๐๐ งบ อบต.	จำนวนครั้ง	ข้าราชการและพนักงานจ้างได้ นำไปใช้ในชีวิตประจำวัน	กองการ ศึกษาฯ
๑๕	โครงการเยาวชนจิตอาสา พัฒนาชุมชน	เพื่อจึสำนึกรักบ้านเกิด	จำนวน ๕ ครั้ง	๓๐,๐๐๐ งบ อบต.	๓๐,๐๐๐ งบ อบต.	๓๐,๐๐๐ งบ อบต.	๓๐,๐๐๐ งบ อบต.	๓๐,๐๐๐ งบ อบต.	จำนวนครั้ง	เด็ก เยาวชนในตำบลได้ปลูกฝัง จิตสำนึกรักบ้านเกิด	กองการ ศึกษาฯ
๑๖	โครงการวัด ประชา รัฐ สร้างสุข	เพื่อส่งเสริมให้วัดเป็นพื้นที่ที่เป็น	๑ แห่ง	๔๐,๐๐๐	๔๐,๐๐๐	๔๐,๐๐๐	๔๐,๐๐๐	๔๐,๐๐๐	จำนวนวัดที่	วัดเป็นสถานที่ร่มรื่น น่าอยู่	กองการ

สร้างสัปปายะด้วยวิถี ๕ ส.	แบบอย่างด้านกายภาพด้านจิตใจ และมีความรู้ในการจัดกิจกรรม ๕ ส.	งบ อบต.	งบ อบต.	งบ อบต.	งบ อบต.	งบ อบต.	เข้าร่วมกิจกรรม	เป็นศูนย์รวมทางจิตใจ และความร่วมมือของชุมชน	ศึกษาฯ
---------------------------	--	---------	---------	---------	---------	---------	-----------------	---	--------

๑๐๕

รายละเอียดโครงการพัฒนา

แผนพัฒนาท้องถิ่น (พ.ศ. ๒๕๖๖ - ๒๕๗๐) ทบพวน ครั้งที่ ๑/ ๒๕๖๖

แบบ ผ.๐๒

องค์การบริหารส่วนตำบลกองโพน

ที่	โครงการ	วัตถุประสงค์	เป้าหมาย (ผลผลิตของโครงการ)	งบประมาณ					ตัวชี้วัด (KPI)	ผลที่คาดว่าจะได้รับ	หน่วยงาน รับผิดชอบหลัก
				๒๕๖๖ (บาท)	๒๕๖๗ (บาท)	๒๕๖๘ (บาท)	๒๕๖๙ (บาท)	๒๕๗๐ (บาท)			
๑๗	โครงการจัดงานประเพณีบุญเดือนหก	เพื่อให้เด็ก เยาวชน ประชาชนระลึกถึงขนบธรรมเนียมประเพณีท้องถิ่น	จำนวน ๕ ครั้ง	๓๐๐,๐๐๐ งบ อบต.	๓๐๐,๐๐๐ งบ อบต.	๓๐๐,๐๐๐ งบ อบต.	๓๐๐,๐๐๐ งบ อบต.	๓๐๐,๐๐๐ งบ อบต.	จำนวนครั้ง	เด็ก เยาวชน ประชาชน ได้อนุรักษ์รักษาประเพณีท้องถิ่น	กองการศึกษาฯ
๑๘	อุดหนุนกิจกรรมประเพณีท้องถิ่นในจัดงานแห่เทียนพรรษาประจำปี	เพื่ออุดหนุนจังหวัดอุบลราชธานีในการจัดงานแห่เทียนพรรษาประจำปี	จำนวน ๕ ครั้ง	๔๐,๐๐๐ งบ อบต.	๔๐,๐๐๐ งบ อบต.	๔๐,๐๐๐ งบ อบต.	๔๐,๐๐๐ งบ อบต.	๔๐,๐๐๐ งบ อบต.	จำนวนครั้ง	ข้าราชการ/พนักงานจ้าง เด็ก เยาวชน ประชาชนได้เข้าร่วมงานกิจกรรมต่าง ๆ	ที่ทำการปกครองจังหวัดอุบลฯ
๑๙	โครงการส่งเสริมประเพณีวัฒนธรรมประจำปี	เพื่ออนุรักษ์รักษาวัฒนธรรมประเพณีท้องถิ่น เช่น ถวายเทียนตักบาตรเทโว ฯลฯ	จำนวน ๕ ครั้ง	๔๐,๐๐๐ งบ อบต.	๔๐,๐๐๐ งบ อบต.	๔๐,๐๐๐ งบ อบต.	๔๐,๐๐๐ งบ อบต.	๔๐,๐๐๐ งบ อบต.	จำนวนครั้ง	ข้าราชการ/พนักงานจ้าง เด็ก เยาวชน ประชาชนได้เข้าร่วมงานกิจกรรมต่าง ๆ	กองการศึกษาฯ
๒๐	โครงการจัดงานราชพิธี รัฐพิธี	เพื่อให้ข้าราชการ พนักงานจ้าง เด็ก เยาวชน ประชาชนได้เข้าร่วมงานกิจกรรมต่าง ๆ	จำนวน ๕ ครั้ง	๑๐๐,๐๐๐ งบ อบต.	๑๐๐,๐๐๐ งบ อบต.	๑๐๐,๐๐๐ งบ อบต.	๑๐๐,๐๐๐ งบ อบต.	๑๐๐,๐๐๐ งบ อบต.	จำนวนครั้ง	ข้าราชการ/พนักงานจ้าง เด็ก เยาวชน ประชาชนได้เข้าร่วมงานกิจกรรมต่าง ๆ	สำนักปลัด อบต.ฯ
๒๑	อุดหนุนกิจกรรมงานราชพิธี รัฐพิธีให้แก่อำเภอนาตาล	เพื่อให้ข้าราชการ พนักงานจ้าง เด็ก เยาวชน ประชาชนได้เข้าร่วมงานกิจกรรมต่าง ๆ	จำนวน ๕ ครั้ง	๒๐,๐๐๐ งบ อบต.	๓๐,๐๐๐ งบ อบต.	๓๐,๐๐๐ งบ อบต.	๓๐,๐๐๐ งบ อบต.	๓๐,๐๐๐ งบ อบต.	จำนวนครั้ง	ข้าราชการ/พนักงานจ้าง เด็ก เยาวชน ประชาชนได้เข้าร่วมงานกิจกรรมต่าง ๆ	สำนักปลัด อบต.ฯ
๒๒	โครงการจัดส่งกิจกรรมเข้าร่วมงานประเพณีวัฒนธรรมท้องถิ่น	เพื่อให้ข้าราชการ/พนักงานจ้าง เด็ก เยาวชน ประชาชนได้เข้าร่วมงานกิจกรรมต่าง ๆ	จำนวน ๕ ครั้ง	๑๐๐,๐๐๐ งบ อบต.	๑๐๐,๐๐๐ งบ อบต.	๑๐๐,๐๐๐ งบ อบต.	๑๐๐,๐๐๐ งบ อบต.	๑๐๐,๐๐๐ งบ อบต.	จำนวนครั้ง	ข้าราชการ/พนักงานจ้าง เด็ก เยาวชน ประชาชนได้เข้าร่วมงานกิจกรรมต่าง ๆ	กองการศึกษาฯ

๒๓	โครงการจัดกิจกรรมวันผู้สูงอายุ และวันครอบครัว	เพื่อให้เด็ก เยาวชน ประชาชน ระลึกถึงขนบธรรมเนียม ประเพณีทางประเพณีท้องถิ่น	จำนวน ๕ ครั้ง	๔๐,๐๐๐ งบ อบต.	๔๐,๐๐๐ งบ อบต.	๔๐,๐๐๐ งบ อบต.	๔๐,๐๐๐ งบ อบต.	๔๐,๐๐๐ งบ อบต.	จำนวนครั้ง	เด็ก เยาวชน ประชาชน ได้ ระลึกถึงขนบธรรมเนียม ประเพณีทางท้องถิ่น	สำนัก ปลัด อบต.๗
----	---	--	---------------	-------------------	-------------------	-------------------	-------------------	-------------------	------------	---	------------------

๑๐๖

รายละเอียดโครงการพัฒนา

แผนพัฒนาท้องถิ่น(พ.ศ. ๒๕๖๖ - ๒๕๗๐) ทบพวน ครั้งที่ ๑/ ๒๕๖๖

องค์การบริหารส่วนตำบลกองโพน

แบบ ผ.๐๒

ที่	โครงการ	วัตถุประสงค์	เป้าหมาย (ผลผลิตของโครงการ)	งบประมาณ					ตัวชี้วัด (KPI)	ผลที่คาดว่าจะได้รับ	หน่วยงาน รับผิดชอบ หลัก
				๒๕๖๖ (บาท)	๒๕๖๗ (บาท)	๒๕๖๘ (บาท)	๒๕๖๙ (บาท)	๒๕๗๐ (บาท)			
๒๔	โครงการส่งเสริมกิจกรรมเข้าร่วม งานพิธีบวงสรวงและสดุดีวีรกรรมพระปฐมบรมราชสุริยวงษ์ (เจ้าคำผง) และงานรำลึก แห่งความดีชาวอุบลราชธานี	๑.เพื่อเข้าร่วมพิธีบวงสรวงและ สดุดีวีรกรรมพระปฐมบรมราช- สุริยวงษ์ (เจ้าคำผง) และรำลึกแห่ง ความดีชาวอุบลราชธานี ๒.เพื่อเสริมสร้างความรัก ความสามัคคี และอนุรักษ์ประเพณี และวัฒนธรรมอันดีงามให้คงอยู่ คู่คนจังหวัดอุบลราชธานี	ประชาชน พนักงานส่วนตำบล พนักงานจ้าง	๒๐,๐๐๐ งบ อบต.	๒๐,๐๐๐ งบ อบต.	๒๐,๐๐๐ งบ อบต.	๒๐,๐๐๐ งบ อบต.	๒๐,๐๐๐ งบ อบต.	จำนวน ผู้เข้าร่วม กิจกรรม	น้อมรำลึกและสดุดี (เจ้าคำผง) เจ้าเมืองอุบลราชธานี	กองการ ศึกษาฯ
๒๕	โครงการพัฒนาศักยภาพสภาเด็ก และเยาวชนในตำบลกองโพน	เพื่อพัฒนาศักยภาพสภาเด็กและ เยาวชน	๕ ครั้ง	๓๐,๐๐๐ งบ อบต.	๓๐,๐๐๐ งบ อบต.	๓๐,๐๐๐ งบ อบต.	๓๐,๐๐๐ งบ อบต.	๓๐,๐๐๐ งบ อบต.	จำนวน ครั้ง	เด็ก เยาวชนในตำบลได้ปลูกฝัง จิตสำนึกรักบ้านเกิด	กองการ ศึกษาฯ
๒๖	ปรับปรุงซ่อมแซมสนามกีฬา/ ลานกีฬาเอนกประสงค์	เพื่อเป็นที่ออกกำลังกายของ ประชาชนในหมู่บ้านและ เด็กนักเรียนในสถานศึกษา	จำนวน ๒ ครั้ง	๒๐๐,๐๐๐ งบ อบต. หน่วยงานอื่น	๒๐๐,๐๐๐ งบ อบต. หน่วยงานอื่น	๒๐๐,๐๐๐ งบ อบต. หน่วยงานอื่น	๓๐๐,๐๐๐ งบ อบต. หน่วยงานอื่น	๓๐๐,๐๐๐ งบ อบต. หน่วยงานอื่น	จำนวนครั้ง	มีสนามกีฬา/ลานกีฬาในการ ออกกำลังกาย	กองการ ศึกษาฯ
๒๗	ก่อสร้างสนามกีฬาฟุตบอล (ศูนย์พัฒนาเด็กเล็ก บ้านค้อน้อย ต.กองโพน อ.นาตาล จ.อุบลราชธานี)	เพื่อเป็นที่ออกกำลังกายของ ประชาชนในหมู่บ้านและ เด็กนักเรียนในสถานศึกษา	กว้าง ๒๕.๐๐ ม. ยาว ๔๕.๐๐ ม. หนา ๐.๑๐ ม.	๗๐๐,๐๐๐ งบ อบต. หน่วยงานอื่น	๗๐๐,๐๐๐ งบ อบต. หน่วยงานอื่น	๗๐๐,๐๐๐ งบ อบต. หน่วยงานอื่น	๗๐๐,๐๐๐ งบ อบต. หน่วยงานอื่น	๗๐๐,๐๐๐ งบ อบต. หน่วยงานอื่น	จำนวนครั้ง	มีสนามกีฬา/ลานกีฬาในการ ออกกำลังกาย	กองการ ศึกษาฯ

๒๘	จัดซื้อที่ดินในการก่อสร้างสนามกีฬาประจำตำบลกองโพน	เพื่อให้มีที่ดินสำหรับสร้างสนามกีฬาประจำตำบล	จำนวน ๑ แห่ง	๒,๐๐๐,๐๐๐ งบ อบต.	๒,๐๐๐,๐๐๐ งบ อบต.	๒,๐๐๐,๐๐๐ งบ อบต.	๒,๐๐๐,๐๐๐ งบ อบต. หน่วยงานอื่น	๒,๐๐๐,๐๐๐ งบ อบต. หน่วยงานอื่น	จำนวนครั้ง	มีสนามกีฬา/ลานกีฬาในการออกกำลังกาย	กองการศึกษาฯ
----	---	--	--------------	----------------------	----------------------	----------------------	--------------------------------------	--------------------------------------	------------	------------------------------------	--------------

๑๐๗

แบบ ผ.๐๒

รายละเอียดโครงการพัฒนา

แผนพัฒนาท้องถิ่น(พ.ศ. ๒๕๖๖ - ๒๕๗๐) ทบพวน ครั้งที่ ๑/ ๒๕๖๖

องค์การบริหารส่วนตำบลกองโพน

ที่	โครงการ	วัตถุประสงค์	เป้าหมาย (ผลผลิตของโครงการ)	งบประมาณ					ตัวชี้วัด (KPI)	ผลที่คาดว่าจะได้รับ	หน่วยงาน รับผิดชอบ หลัก
				๒๕๖๖ (บาท)	๒๕๖๗ (บาท)	๒๕๖๘ (บาท)	๒๕๖๙ (บาท)	๒๕๗๐ (บาท)			
๒๙	โครงการจัดงานแข่งขันกีฬาท้องถิ่นสัมพันธ์	๑.เพื่อส่งเสริมให้ประชาชนเกิดความรู้รักสามัคคีและเสริมสร้างความสัมพันธ์อันดีในหมู่คณะ ๒.เพื่อส่งเสริมให้มีการพัฒนาศักยภาพด้านร่างกาย จิตใจ ผู้ปฏิบัติงานขององค์กรปกครองส่วนท้องถิ่นตามแนวการพัฒนาทรัพยากรมนุษย์	ประชาชนตำบลกองโพน อปท. ส่วนราชการ	๒๐๐,๐๐๐ งบ อบต.	๐	๐	๒๐๐,๐๐๐ งบ อบต.	๐	ร้อยละความพึงพอใจของผู้เข้าร่วมกิจกรรม	๑.ประชาชน บุคลากรในองค์กรเกิดความรู้รักสามัคคีและส่งเสริมความสัมพันธ์อันดีในหมู่คณะมากขึ้น ๒.ประชาชน บุคลากรในองค์กรได้พัฒนาศักยภาพด้านร่างกายและจิตใจ ตามแนวทางการพัฒนาทรัพยากรมนุษย์มากยิ่งขึ้น	กองการศึกษาฯ
๓๐	ก่อสร้างสนามตะกร้อ (ศูนย์พัฒนาเด็กเล็กบ้านค้อน้อย ต.กองโพน อ.นาตาล จ.อุบลราชธานี)	เพื่อเป็นที่ออกกำลังกายของประชาชนในหมู่บ้านและเด็กนักเรียนในสถานศึกษา	กว้าง ๖.๑๐ ม. ยาว ๑๓.๔๐ ม.	๑๕๐,๐๐๐ งบ อบต.	๑๕๐,๐๐๐ งบ อบต.	๑๕๐,๐๐๐ งบ อบต.	๑๕๐,๐๐๐ งบ อบต.	๑๕๐,๐๐๐ งบ อบต.	จำนวนครั้ง	มีสนามกีฬา/ลานกีฬาในการออกกำลังกาย	กองการศึกษาฯ
๓๑	ก่อสร้างสนามกีฬาฟุตบอล (ศูนย์พัฒนาเด็กเล็กบ้านกองโพน ต.กองโพน อ.นาตาล จ.อุบลราชธานี)	เพื่อเป็นที่ออกกำลังกายของประชาชนในหมู่บ้านและเด็กนักเรียนในสถานศึกษา	กว้าง ๒๕.๐๐ ม. ยาว ๔๕.๐๐ ม. หนา ๐.๑๐ ม.	๗๐๐,๐๐๐ งบ อบต.	๐ หน่วยงานอื่น	๐ หน่วยงานอื่น	๐ งบ อบต. หน่วยงานอื่น	๐ งบ อบต. หน่วยงานอื่น	จำนวนครั้ง	มีสนามกีฬา/ลานกีฬาในการออกกำลังกาย	กองการศึกษาฯ

๓๒	ปรับปรุงซ่อมแซมศาลานาบุญ	เพื่อให้ประชาชนได้มีศาลานาบุญ	จำนวน ๑ แห่ง (ม.๑๔)	๐ งบ อบต.	๐ งบ อบต.	๓๐๐,๐๐๐ งบ อบต.	๐ งบ อบต.	๐ งบ อบต.	จำนวนครั้งที่ ที่ปรับปรุง	ประชาชนได้มีศาลานาบุญ	สำนัก ปลัด อบต.
รวม	..๓๒.....โครงการ			๖,๓๔๕,๐๐๐	๕,๔๕๕,๐๐๐	๕,๗๙๕,๐๐๐	๕,๒๙๕,๐๐๐	๔,๕๙๕,๐๐๐		๒๗,๔๘๕,๐๐๐	

รายละเอียดโครงการพัฒนา

แผนพัฒนาท้องถิ่น (พ.ศ. ๒๕๖๖ - ๒๕๗๐) ทบพวน ครั้งที่ ๑/ ๒๕๖๖

แบบ ผ.๐๒

องค์การบริหารส่วนตำบลกองโพน

ก. ยุทธศาสตร์ชาติ ๒๐ ปี ยุทธศาสตร์ที่ ๕ ยุทธศาสตร์ชาติด้านการสร้างการเติบโตบนคุณภาพชีวิตที่เป็นมิตรกับสิ่งแวดล้อม

ข. แผนพัฒนาเศรษฐกิจและสังคมแห่งชาติ ฉบับที่ ๑๓ หมายความว่า ๑๐ ไทยมีเศรษฐกิจหมุนเวียนและสังคมคาร์บอนต่ำ หมายความว่า ๑๑ ไทยสามารถลดความเสี่ยงและผลกระทบจากภัยธรรมชาติและเปลี่ยนแปลงสภาพภูมิอากาศ

ค. Sustainable Development Goals : SDGs เป้าหมายที่ ๑๕ ปกป้อง ป่าผืน และสนับสนุนการใช้ระบบนิเวศบนบกอย่างยั่งยืน จัดการป่าไม้อย่างยั่งยืน ต่อสู้การกลายสภาพเป็นทะเลทราย หยุดการเสื่อมโทรมของที่ดิน และฟื้นสภาพกลับมาใหม่ และหยุดการสูญเสียความหลากหลายทางชีวภาพ

ง. ยุทธศาสตร์จังหวัด ยุทธศาสตร์ที่ ๕ ยุทธศาสตร์การพัฒนาการส่งเสริมเมืองท่องเที่ยวแห่งความสุขหลายมิติสู่สากล

จ. ยุทธศาสตร์การพัฒนาขององค์กรปกครองส่วนท้องถิ่นในเขตจังหวัด ยุทธศาสตร์ที่ ๕ ยุทธศาสตร์การจัดการทรัพยากรธรรมชาติและสิ่งแวดล้อม

๓. ยุทธศาสตร์การพัฒนาทรัพยากรธรรมชาติสิ่งแวดล้อมและการท่องเที่ยว

๓.๑ กลยุทธ์การพัฒนาศักยภาพการท่องเที่ยว

(๑) แผนงานบริหารงานทั่วไป

ที่	โครงการ	วัตถุประสงค์	เป้าหมาย (ผลผลิตของโครงการ)	งบประมาณ					ตัวชี้วัด (KPI)	ผลที่คาดว่าจะได้รับ	หน่วยงาน รับผิดชอบหลัก
				๒๕๖๖ (บาท)	๒๕๖๗ (บาท)	๒๕๖๘ (บาท)	๒๕๖๙ (บาท)	๒๕๗๐ (บาท)			
๑	พัฒนาแหล่งท่องเที่ยวถ้ำตาลาว	เพื่อปรับปรุงถ้ำตาลาว ให้เป็นสถานที่ท่องเที่ยวเชิงวัฒนธรรม	จำนวน ๕ ครั้ง	๕๐๐,๐๐๐ งบ อบต. หน่วยงานอื่น	๕๐๐,๐๐๐ งบ อบต. หน่วยงานอื่น	๕๐๐,๐๐๐ งบ อบต. หน่วยงานอื่น	๕๐๐,๐๐๐ งบ อบต. หน่วยงานอื่น	๕๐๐,๐๐๐ งบ อบต. หน่วยงานอื่น	จำนวนครั้ง	ถ้ำตาลาว ได้เป็นสถานที่ท่องเที่ยวเชิงอนุรักษ์	สำนัก ปลัด อบต. ททท.
๒	ชุดค้นสำรวจถ้ำตาลาว หมู่ ๑๔ สำรวจข้อมูลศิลปวัฒนธรรม	เพื่อดำเนินการชุดค้นและสำรวจบริเวณถ้ำตาลาว	๑ แห่ง	๓๐๐,๐๐๐ งบ อบต. หน่วยงานอื่น	๓๐๐,๐๐๐ งบ อบต. หน่วยงานอื่น	๓๐๐,๐๐๐ งบ อบต. หน่วยงานอื่น	๓๐๐,๐๐๐ งบ อบต. หน่วยงานอื่น	๓๐๐,๐๐๐ งบ อบต. หน่วยงานอื่น	แหล่งชุดค้น และสำรวจ	ดำเนินการชุดค้นและสำรวจบริเวณถ้ำตาลาว	สำนัก ปลัด อบต. กรมศิลปากร
รวม๒....โครงการ			๘๐๐,๐๐๐.๐๐	๘๐๐,๐๐๐.๐๐	๘๐๐,๐๐๐.๐๐	๘๐๐,๐๐๐.๐๐	๘๐๐,๐๐๐.๐๐		๔,๐๐๐,๐๐๐	

รายละเอียดโครงการพัฒนา

แผนพัฒนาท้องถิ่น (พ.ศ. ๒๕๖๖ - ๒๕๗๐) ทบพวน ครั้งที่ ๑/ ๒๕๖๖

องค์การบริหารส่วนตำบลกองโพ

แบบ ผ.๐๒

๓.๒ กลยุทธ์การพัฒนาและบริหารจัดการทรัพยากรดิน น้ำ และป่า

(๑) แผนงานบริหารงานทั่วไป

ที่	โครงการ	วัตถุประสงค์	เป้าหมาย (ผลผลิตของโครงการ)	งบประมาณ					ตัวชี้วัด (KPI)	ผลที่คาดว่าจะได้รับ	หน่วยงาน รับผิดชอบหลัก
				๒๕๖๖ (บาท)	๒๕๖๗ (บาท)	๒๕๖๘ (บาท)	๒๕๖๙ (บาท)	๒๕๗๐ (บาท)			
๑	โครงการบริหารจัดการน้ำตาม ปรัชญาของเศรษฐกิจพอเพียง (ธนาคารน้ำใต้ดิน)	เพื่อจัดทำธนาคารน้ำใต้ดิน ต้นแบบและสามารถนำไปใช้งาน ได้จริงในแต่ละพื้นที่	ตำบลกองโพ	๑,๐๐๐,๐๐๐ งบ อบต.	๑,๐๐๐,๐๐๐ งบ อบต.	๑,๐๐๐,๐๐๐ งบ อบต.	๑,๐๐๐,๐๐๐ งบ อบต.	๑,๐๐๐,๐๐๐ งบ อบต.	จำนวนครั้ง	ประชาชนมาสารณน้ำ จากธนาคารน้ำใต้ดินมา ใช้ได้ในแต่ละพื้นที่	สำนัก ปลัด อบต. กองช่าง
๒	โครงการติดตั้งระบบผลิตไฟฟ้า พลังงานแสงอาทิตย์	เพื่อเป็นการลดปริมาณการใช้ กระแสไฟฟ้า โดยใช้พลังงานจาก แสงอาทิตย์ทดแทน	ตำบลกองโพ	๔๐๐,๐๐๐ งบ อบต.	๔๐๐,๐๐๐ งบ อบต.	๔๐๐,๐๐๐ งบ อบต.	๔๐๐,๐๐๐ งบ อบต.	๔๐๐,๐๐๐ งบ อบต.	จำนวนครั้ง	สามารถลดการใช้กระแส ไฟฟ้าในสำนักงาน อบต.	สำนัก ปลัด อบต.
รวม๒....โครงการ			๑,๔๐๐,๐๐๐.๐๐	๑,๔๐๐,๐๐๐.๐๐	๑,๔๐๐,๐๐๐.๐๐	๑,๔๐๐,๐๐๐.๐๐	๑,๔๐๐,๐๐๐.๐๐		๗,๐๐๐,๐๐๐	

รายละเอียดโครงการพัฒนา
แผนพัฒนาท้องถิ่น (พ.ศ. ๒๕๖๖ - ๒๕๗๐) ทบพวน ครั้งที่ ๑/ ๒๕๖๖
องค์การบริหารส่วนตำบลกองโพ

แบบ ผ.๐๒

๓.๓ กลยุทธ์การพัฒนาและบริหารจัดการทรัพยากรดิน น้ำ และป่า

(๑) แผนงานการเกษตร

ที่	โครงการ	วัตถุประสงค์	เป้าหมาย (ผลผลิตของโครงการ)	งบประมาณ					ตัวชี้วัด (KPI)	ผลที่คาดว่าจะได้รับ	หน่วยงาน รับผิดชอบหลัก
				๒๕๖๖ (บาท)	๒๕๖๗ (บาท)	๒๕๖๘ (บาท)	๒๕๖๙ (บาท)	๒๕๗๐ (บาท)			
๑	โครงการตามแนวพระราชดำริหรือพระราชเสาวนีย์	เพื่อให้ประชาชนได้อนุรักษ์ดิน น้ำและป่าตามแนวพระราชดำริหรือพระราชเสาวนีย์	จำนวน ๕ ครั้ง	๑๐๐,๐๐๐ งบ อบต.	๑๐๐,๐๐๐ งบ อบต.	๑๐๐,๐๐๐ งบ อบต.	๑๐๐,๐๐๐ งบ อบต.	๑๐๐,๐๐๐ งบ อบต.	จำนวนครั้ง	ประชาชนได้อนุรักษ์ดิน น้ำและป่าตามแนวพระราชดำริหรือพระราชเสาวนีย์	สำนักปลัด อบต.
๒	ฝึกอบรมอาสาสมัครอนุรักษ์ทรัพยากรธรรมชาติและสิ่งแวดล้อม	เพื่อให้มีอาสาสมัครในการอนุรักษ์ทรัพยากรธรรมชาติและสิ่งแวดล้อม	จำนวน ๕ ครั้ง	๓๐,๐๐๐ งบ อบต.	๓๐,๐๐๐ งบ อบต.	๓๐,๐๐๐ งบ อบต.	๓๐,๐๐๐ งบ อบต.	๓๐,๐๐๐ งบ อบต.	จำนวนครั้ง	มีอาสาสมัครในการอนุรักษ์ทรัพยากรธรรมชาติและสิ่งแวดล้อม	สำนักปลัด อบต.
๓	โครงการปลูกป่าทดแทน	เพื่อให้ประชาชนมีจิตสำนึกในการอนุรักษ์ป่าไม้	จำนวน ๕ ครั้ง	๓๐,๐๐๐ งบ อบต.	๓๐,๐๐๐ งบ อบต.	๓๐,๐๐๐ งบ อบต.	๓๐,๐๐๐ งบ อบต.	๓๐,๐๐๐ งบ อบต.	จำนวนครั้ง	ประชาชนมีจิตสำนึกในการอนุรักษ์ป่าไม้เพิ่มขึ้น	สำนักปลัด อบต.
๔	โครงการปรับปรุงสวนสาธารณะสวนหย่อม	เพื่อให้ประชาชนมีสถานที่พักผ่อนหย่อนใจ	จำนวน ๕ ครั้ง	๑๐๐,๐๐๐ งบ อบต.	๑๐๐,๐๐๐ งบ อบต.	๑๐๐,๐๐๐ งบ อบต.	๑๐๐,๐๐๐ งบ อบต.	๑๐๐,๐๐๐ งบ อบต.	จำนวนครั้ง	ประชาชนมีสวนสาธารณะพักผ่อนหย่อนใจ	สำนักปลัด อบต.
๕	โครงการชุมชนน่าอยู่ ฟื้นฟูเศรษฐกิจพอเพียง	เพื่อให้ประชาชนได้เรียนรู้ถึงวิถี เศรษฐกิจพอเพียง	จำนวน ๕ ครั้ง	๘๐,๐๐๐ งบ อบต.	๘๐,๐๐๐ งบ อบต.	๘๐,๐๐๐ งบ อบต.	๘๐,๐๐๐ งบ อบต.	๘๐,๐๐๐ งบ อบต.	จำนวนครั้ง	ลดสารพิษ และประชาชนมีสุขภาพที่ดี	สำนักปลัด อบต.ฯ
๖	โครงการอนุรักษ์พันธ์พืชอันเนื่องมาจากพระราชดำริฯ	เพื่อเป็นการอนุรักษ์พันธ์พืชในท้องถิ่น	จำนวน ๕ ครั้ง	๕๐,๐๐๐ งบ อบต.	๕๐,๐๐๐ งบ อบต.	๕๐,๐๐๐ งบ อบต.	๕๐,๐๐๐ งบ อบต.	๕๐,๐๐๐ งบ อบต.	จำนวนครั้ง	พันธ์พืชได้รับการอนุรักษ์ไว้ในคนรุ่นหลัง	สำนักปลัด อบต.
๗	โครงการส่งเสริมทางด้านทรัพยากรธรรมชาติและสิ่งแวดล้อม ธนาคารขยะ/ขยะพิษแลกแต้ม	เพื่อให้ชุมชน/ส่วนราชการได้อนุรักษ์ทรัพยากรธรรมชาติและสิ่งแวดล้อม	จำนวน ๕ ครั้ง	๓๐,๐๐๐ งบ อบต.	๓๐,๐๐๐ งบ อบต.	๓๐,๐๐๐ งบ อบต.	๓๐,๐๐๐ งบ อบต.	๓๐,๐๐๐ งบ อบต.	จำนวนครั้ง	ชุมชน/ส่วนราชการได้อนุรักษ์ทรัพยากรธรรมชาติและสิ่งแวดล้อม	สำนักปลัด อบต.

รายละเอียดโครงการพัฒนา
แผนพัฒนาท้องถิ่น (พ.ศ. ๒๕๖๖ - ๒๕๗๐) ทบพวน ครั้งที่ ๑/ ๒๕๖๖
องค์การบริหารส่วนตำบลกองโพน

แบบ ผ.๐๒

ที่	โครงการ	วัตถุประสงค์	เป้าหมาย (ผลผลิตของโครงการ)	งบประมาณ					ตัวชี้วัด (KPI)	ผลที่คาดว่าจะได้รับ	หน่วยงาน รับผิดชอบหลัก
				๒๕๖๖ (บาท)	๒๕๖๗ (บาท)	๒๕๖๘ (บาท)	๒๕๖๙ (บาท)	๒๕๗๐ (บาท)			
๘	โครงการพลังงานทางเลือก	เพื่อให้ประชาชนมีความคิด สร้างสรรค์ในการนำพลังงาน ธรรมชาติมาใช้ประโยชน์	จำนวน ๕ ครั้ง	๓๐,๐๐๐ งบ อบต.	๓๐,๐๐๐ งบ อบต.	๓๐,๐๐๐ งบ อบต.	๓๐,๐๐๐ งบ อบต.	๓๐,๐๐๐ งบ อบต.	จำนวนครั้ง	ประชาชนมีความคิดสร้าง สรรค์ในการนำพลังงาน ธรรมชาติมาใช้ประโยชน์	สำนัก ปลัด อบต.
๙	โครงการช่วยเหลือประชาชน ทางด้านการเกษตร	เพื่อช่วยเหลือประชาชน ด้านการเกษตร	จำนวน ๕ ครั้ง	๓๐,๐๐๐ งบ อบต.	๓๐,๐๐๐ งบ อบต.	๓๐,๐๐๐ งบ อบต.	๓๐,๐๐๐ งบ อบต.	๓๐,๐๐๐ งบ อบต.	จำนวนครั้ง	ประชาชนได้รับความ ช่วยเหลือด้านเกษตรกรรม	สำนัก ปลัด อบต.
รวม๙....โครงการ			๔๘๐,๐๐๐	๔๘๐,๐๐๐	๔๘๐,๐๐๐	๔๘๐,๐๐๐	๔๘๐,๐๐๐		๒,๕๐๐,๐๐๐	

รายละเอียดโครงการพัฒนา
แผนพัฒนาท้องถิ่น (พ.ศ. ๒๕๖๖ - ๒๕๗๐) ทบพวน ครั้งที่ ๑/ ๒๕๖๖
องค์การบริหารส่วนตำบลกองโพ

แบบ ผ.๐๒

ก. ยุทธศาสตร์ชาติ ๒๐ ปี ยุทธศาสตร์ที่ ๖ ยุทธศาสตร์ชาติด้านการปรับสมดุลและพัฒนาระบบการบริหารจัดการภาครัฐ

ข. แผนพัฒนาเศรษฐกิจและสังคมแห่งชาติ ฉบับที่ ๑๓ หมายความว่า ๑๒ ไทยมีกำลังคนสมรรถนะสูง มุ่งเรียนรู้อย่างต่อเนื่อง ตอบใจยุทธศาสตร์พัฒนาแห่งอนาคต

หมายความว่า ๑๓ ไทยมีภาครัฐที่ทันสมัย มีประสิทธิภาพ และตอบใจประชาชน

ค. Sustainable Development Goals : SDGs เป้าหมายที่ ๑๖ ส่งเสริมสังคมที่สงบสุขและครอบคลุม เพื่อการพัฒนาที่ยั่งยืน ให้ทุกคนเข้าถึงความยุติธรรม และสร้างสถาบันที่มีประสิทธิภาพ รับผิดชอบ และครอบคลุมในทุกระดับ

ง. ยุทธศาสตร์จังหวัด ยุทธศาสตร์ที่ ๑ ยุทธศาสตร์การพัฒนาเมืองน่าอยู่ทันสมัย

จ. ยุทธศาสตร์การพัฒนาขององค์กรปกครองส่วนท้องถิ่นในเขตจังหวัด ยุทธศาสตร์ที่ ๗ ยุทธศาสตร์การพัฒนาการบริหารจัดการทรัพยากรขององค์กรปกครองส่วนท้องถิ่น

๔. ยุทธศาสตร์การพัฒนาการบริหารจัดการบ้านเมืองที่ดี

๔.๑ กลยุทธ์การพัฒนา อบต. ให้น่าอยู่

(๑) แผนงานบริหารงานทั่วไป

ที่	โครงการ	วัตถุประสงค์	เป้าหมาย (ผลผลิตของโครงการ)	งบประมาณและที่ผ่านมา					ตัวชี้วัด (KPI)	ผลที่คาดว่าจะได้รับ	หน่วยงาน รับผิดชอบหลัก
				๒๕๖๖ (บาท)	๒๕๖๗ (บาท)	๒๕๖๘ (บาท)	๒๕๖๙ (บาท)	๒๕๗๐ (บาท)			
๑	โครงการปรับปรุงต่อเติมอาคาร	เพื่อรองรับการบริการประชาชนและส่วนราชการได้รับความสะดวก	จำนวน ๒ ครั้ง	๕๐๐,๐๐๐ งบ อบต.	๕๐๐,๐๐๐ งบ อบต.	๕๐๐,๐๐๐ งบ อบต.	๕๐๐,๐๐๐ งบ อบต.	๕๐๐,๐๐๐ งบ อบต.	จำนวนครั้งที่ปรับปรุง	สามารถบริการประชาชนส่วนราชการได้รับความสะดวกมีความพึงพอใจ	สำนัก ปลัด อบต.
๒	โครงการประชาคมหมู่บ้าน/ตำบล ในการพัฒนาท้องถิ่น	เพื่อให้ประชาชนแสดงความคิดเห็นและมีส่วนร่วมในการพัฒนาท้องถิ่น	จำนวน ๕ ครั้ง	๒๐,๐๐๐ งบ อบต.	๒๐,๐๐๐ งบ อบต.	๒๐,๐๐๐ งบ อบต.	๒๐,๐๐๐ งบ อบต.	๒๐,๐๐๐ งบ อบต.	จำนวนครั้ง	ประชาชนได้มีบทบาทและมีส่วนร่วมในการพัฒนาท้องถิ่น	สำนัก ปลัด อบต.
๓	โครงการอบรมเพิ่มศักยภาพและศึกษาดูงานนอกสถานที่ภายในประเทศขององค์กรบริหารส่วนตำบลกองโพ	เพื่อเพิ่มขีดความสามารถศักยภาพของบุคลากร	จำนวน ๑ ครั้ง	๓๐๐,๐๐๐ งบ อบต.	๓๐๐,๐๐๐ งบ อบต.	๓๐๐,๐๐๐ งบ อบต.	๓๐๐,๐๐๐ งบ อบต.	๓๐๐,๐๐๐ งบ อบต.	บุคลากรร้อยละ ๘๐	บุคลากรมีศักยภาพรองรับการปฏิบัติงาน	สำนัก ปลัด อบต.
๔	โครงการปรับปรุงแผนที่ภาษีและทะเบียนทรัพย์สิน	เพื่อปรับปรุงและพัฒนาระบบการจัดเก็บรายได้	จำนวน ๒ ครั้ง	๑๐๐,๐๐๐ งบ อบต.	๐	๐	๒๐๐,๐๐๐ งบ อบต.	๐	จำนวนครั้ง	อบต.กองโพ มีรายได้เพิ่มขึ้น	กองคลัง กองช่าง

รายละเอียดโครงการพัฒนา

แผนพัฒนาท้องถิ่น (พ.ศ. ๒๕๖๖ - ๒๕๗๐) ทบพวน ครั้งที่ ๑/ ๒๕๖๖

องค์การบริหารส่วนตำบลกองโพน

แบบ ผ.๐๒

ที่	โครงการ	วัตถุประสงค์	เป้าหมาย (ผลผลิตของโครงการ)	งบประมาณและที่ผ่านมา					ตัวชี้วัด (KPI)	ผลที่คาดว่าจะได้รับ	หน่วยงาน รับผิดชอบหลัก
				๒๕๖๖ (บาท)	๒๕๖๗ (บาท)	๒๕๖๘ (บาท)	๒๕๖๙ (บาท)	๒๕๗๐ (บาท)			
๕	โครงการปรับปรุงเว็บไซต์ อบต. และบริการ WIFI ฟรี	เพื่อประชาสัมพันธ์เผยแพร่ข้อมูลข่าวสาร ของ อบต. และพัฒนาเทคโนโลยีทางการสื่อสาร	จำนวน ๕ ครั้ง	๒๐,๐๐๐ งบ อบต.	๒๐,๐๐๐ งบ อบต.	๒๐,๐๐๐ งบ อบต.	๒๐,๐๐๐ งบ อบต.	๒๐,๐๐๐ งบ อบต.	จำนวนครั้ง	ประชาชนได้รับข้อมูลข่าวสารอย่างทั่วถึงและเรียนรู้เทคโนโลยีทางการสื่อสาร	สำนักปลัด อบต.
๖	ก่อสร้างห้องสุขาภายในบริเวณที่ทำการ อบต.กองโพน	เพื่อจะได้มีห้องสุขาที่เพียงพอต่อความต้องการ	จำนวน ๑ หลัง	๑๐๐,๐๐๐ งบ อบต.	๐ งบ อบต.	๑๐๐,๐๐๐ งบ อบต.	๐ งบ อบต.	๐ งบ อบต.	จำนวนครั้งที่ก่อสร้าง	อบต.มีห้องสุขาที่เพียงพอและสะดวก	สำนักปลัด อบต.
๗	ค่าบำรุงรักษาซ่อมแซมที่ดินและสิ่งก่อสร้าง	เพื่อบำรุงรักษาซ่อมแซมที่ดินและสิ่งก่อสร้าง	จำนวน ๕ ครั้ง	๑๐๐,๐๐๐ งบ อบต.	๑๐๐,๐๐๐ งบ อบต.	๑๐๐,๐๐๐ งบ อบต.	๑๐๐,๐๐๐ งบ อบต.	๑๐๐,๐๐๐ งบ อบต.	จำนวนครั้ง	อบต.บริการสาธารณะได้อย่างมีประสิทธิภาพ	สำนัก/กอง
๘	โครงการก่อสร้างรั้วที่ทำการ อบต.	เพื่อความปลอดภัยในทรัพย์สินของทางราชการ	ก่อสร้างรั้วที่ทำการ อบต.	๓๐๐,๐๐๐ งบ อบต.	๓๐๐,๐๐๐ งบ อบต.	๓๐๐,๐๐๐ งบ อบต.	๓๐๐,๐๐๐ งบ อบต.	๓๐๐,๐๐๐ งบ อบต.	เป็นไปตามแบบแปลน	มีความปลอดภัยในชีวิตและทรัพย์สินของทางราชการ	กองช่าง
๙	โครงการปรับปรุงป้ายที่ทำการ อบต.	เพื่อความงามเด่นเป็นสง่าและเป็นระเบียบ เรียบร้อย	ปรับปรุงป้ายที่ทำการ อบต.	๓๐๐,๐๐๐ งบ อบต.	๓๐๐,๐๐๐ งบ อบต.	๓๐๐,๐๐๐ งบ อบต.	๓๐๐,๐๐๐ งบ อบต.	๓๐๐,๐๐๐ งบ อบต.	จำนวนครั้งที่ก่อสร้าง	สวยงามเป็น ระเบียบ เรียบร้อย	กองช่าง
๑๐	โครงการปรับปรุงภูมิทัศน์หน้าที่ทำการ อบต.	เพื่อความสวยงามและเป็นระเบียบ เรียบร้อย	จำนวน ๑ ครั้ง	๒๐๐,๐๐๐ งบ อบต.	๒๐๐,๐๐๐ งบ อบต.	๒๐๐,๐๐๐ งบ อบต.	๒๐๐,๐๐๐ งบ อบต.	๒๐๐,๐๐๐ งบ อบต.	จำนวนครั้งที่	สวยงามเป็น ระเบียบ เรียบร้อย	สำนักปลัด
๑๑	โครงการจัดตั้งสถานีวิทยุสื่อสารคมนาคมประจำ อบต.	เพื่อเป็นการบริการและอำนวยความสะดวกให้กับหน่วยงานของรัฐ เอกชนและประชาชนในพื้นที่	สถานีวิทยุสื่อสารคมนาคมประจำ อบต.	๓๐๐,๐๐๐	๓๐๐,๐๐๐	๓๐๐,๐๐๐	๓๐๐,๐๐๐	๓๐๐,๐๐๐	จำนวนครั้งที่จัดตั้ง	ประชาชน หน่วยงานของรัฐ เอกชนในพื้นที่ได้รับความสะดวกรวดเร็วในการสื่อสาร	สำนักปลัด
รวม๑๑....โครงการ			๒,๒๔๐,๐๐๐	๒,๐๔๐,๐๐๐	๒,๑๔๐,๐๐๐	๒,๒๔๐,๐๐๐	๒,๐๔๐,๐๐๐		๑๐,๗๐๐,๐๐๐	

รายละเอียดโครงการพัฒนา
แผนพัฒนาท้องถิ่น (พ.ศ. ๒๕๖๖ - ๒๕๗๐) ทบพวน ครั้งที่ ๑/ ๒๕๖๖
องค์การบริหารส่วนตำบลกองโพน

แบบ ผ.๐๒

๔.๒ กลยุทธ์การพัฒนาระบบบริหารจัดการบ้านเมืองที่ดี

(๑) แผนงานบริหารงานทั่วไป

ที่	โครงการ	วัตถุประสงค์	เป้าหมาย (ผลผลิตของโครงการ)	งบประมาณและที่ผ่านมา					ตัวชี้วัด (KPI)	ผลที่คาดว่าจะได้รับ	หน่วยงาน รับผิดชอบหลัก
				๒๕๖๖ (บาท)	๒๕๖๗ (บาท)	๒๕๖๘ (บาท)	๒๕๖๙ (บาท)	๒๕๗๐ (บาท)			
๑	ค่าใช้จ่ายในการเลือกตั้งผู้บริหารท้องถิ่น/สมาชิกสภาท้องถิ่นฯลฯ	เพื่อจัดการเลือกตั้งผู้บริหารท้องถิ่น/สมาชิกสภาท้องถิ่น	จำนวน ๑ ครั้ง	๐	๐	๐	๘๐๐,๐๐๐ งบ อบต.	๐	จำนวนครั้ง	อบต. ให้มีการเลือกตั้งผู้บริหารท้องถิ่น/สมาชิกสภาท้องถิ่น	สำนัก ปลัด อบต.
๒	ค่าใช้จ่ายในการประเมินความพึงพอใจของประชาชนและผู้มาใช้บริการ อบต.	เพื่อประเมินความพึงพอใจของประชาชนและผู้มาใช้บริการ อบต.	จำนวน ๕ ครั้ง	๓๐,๐๐๐ งบ อบต.	๕๐,๐๐๐ งบ อบต.	๕๐,๐๐๐ งบ อบต.	๕๐,๐๐๐ งบ อบต.	๕๐,๐๐๐ งบ อบต.	จำนวนครั้ง	อบต. ได้รู้ความพึงพอใจของประชาชนและผู้มาใช้บริการ และนำไปปรับปรุงการทำงาน	สำนัก ปลัด อบต.
๓	โครงการฝึกอบรมเพิ่มประสิทธิภาพแก่พนักงานส่วนตำบล/พนักงานจ้างและคณะกรรมการต่างๆ	เพื่อเพิ่มขีดความสามารถให้แก่คณะกรรมการพัสดุที่ อบต. ได้แต่งตั้งเป็นคณะกรรมการต่างๆ	จำนวน ๕ ครั้ง	๒๐,๐๐๐ งบ อบต.	๒๐,๐๐๐ งบ อบต.	๒๐,๐๐๐ งบ อบต.	๒๐,๐๐๐ งบ อบต.	๒๐,๐๐๐ งบ อบต.	จำนวนครั้ง	อบต. มีบุคลากรที่มีศักยภาพในการปฏิบัติงาน	กองคลัง
๔	โครงการส่งเสริมการปฏิบัติงานตามประมวลจริยธรรมของ อบต.กองโพน	เพื่อให้บุคลากรได้รับการพัฒนาด้านจิตใจ	จำนวน ๔ ครั้ง	๓๐,๐๐๐ งบ อบต.	๓๐,๐๐๐ งบ อบต.	๓๐,๐๐๐ งบ อบต.	๓๐,๐๐๐ งบ อบต.	๓๐,๐๐๐ งบ อบต.	จำนวนครั้ง	บุคลากรเกิดความตระหนักสำคัญในเรื่องคุณธรรมจริยธรรม ตามประมวลฯ	สำนัก ปลัด อบต.
๕	โครงการฝึกอบรมคณะกรรมการประจำหน่วยเลือกตั้ง	เพื่อจัดการเลือกตั้งผู้บริหารท้องถิ่น/สมาชิกสภาท้องถิ่น	จำนวน ๑ ครั้ง	๐	๐	๐	๑๐๐,๐๐๐ งบ อบต.	๐	จำนวนครั้ง	อบต. ให้มีการเลือกตั้งผู้บริหารท้องถิ่น/สมาชิกสภาท้องถิ่น	สำนัก ปลัด อบต.
รวม๕....โครงการ			๘๐,๐๐๐	๑๐๐,๐๐๐	๑๐๐,๐๐๐	๑,๐๐๐,๐๐๐	๑๐๐,๐๐๐		๑,๓๘๐,๐๐๐	

รายละเอียดโครงการพัฒนา
ที่นำมาจากแผนพัฒนาหมู่บ้าน/แผนชุมชน
แผนพัฒนาท้องถิ่น (พ.ศ. ๒๕๖๖ - ๒๕๗๐) ทบพวน ครั้งที่ ๑/ ๒๕๖๖
องค์การบริหารส่วนตำบลกองโพน

แบบ ผ.๐๒/๑

- ก. ยุทธศาสตร์ชาติ ๒๐ ปี ยุทธศาสตร์ที่ ๒ ยุทธศาสตร์ชาติด้านการสร้างความสามารถในการแข่งขัน
- ข. แผนพัฒนาเศรษฐกิจและสังคมแห่งชาติ ฉบับที่ ๑๓ หมายความว่า ๕ ไทยเป็นประตูการค้าการลงทุนและยุทธศาสตร์ทางโลจิสติกส์ที่สำคัญของภูมิภาค
- ค. Sustainable Development Goals : SDGs เป้าหมายที่ ๙ สร้างโครงสร้างพื้นฐานที่มีความทนทาน ส่งเสริมการพัฒนาอุตสาหกรรมที่ครอบคลุมและยั่งยืน และส่งเสริมนวัตกรรม
- ง. ยุทธศาสตร์จังหวัด ยุทธศาสตร์ที่ ๔ ยุทธศาสตร์การพัฒนาศูนย์กลางการค้าการลงทุน
- จ. ยุทธศาสตร์การพัฒนาขององค์กรปกครองส่วนท้องถิ่นในเขตจังหวัด ยุทธศาสตร์ที่ ๑ ยุทธศาสตร์การพัฒนาโครงสร้างพื้นฐาน
๑. ยุทธศาสตร์การพัฒนาด้านโครงสร้างพื้นฐาน

๑.๑ กลยุทธ์การพัฒนาระบบชลประทานทางการเกษตรที่เพียงพอ

(๑) แผนงานอุตสาหกรรมและการโยธา

ที่	โครงการ	วัตถุประสงค์	เป้าหมาย (ผลผลิตของโครงการ)	งบประมาณ					ตัวชี้วัด (KPI)	ผลที่คาดว่าจะได้รับ	ที่มาของโครงการ	หน่วยงานรับผิดชอบหลัก
				๒๕๖๖ (บาท)	๒๕๖๗ (บาท)	๒๕๖๘ (บาท)	๒๕๖๙ (บาท)	๒๕๗๐ (บาท)				
๑	ขุดลอกหนองจอก หมู่ที่ ๑	เพื่อขุดลอกแหล่งน้ำธรรมชาติที่ตื้นเขิน	จำนวน ๑ แห่ง	๒๕๐,๐๐๐	๒๕๐,๐๐๐	๒๕๐,๐๐๐	๒๕๐,๐๐๐	๒๕๐,๐๐๐	จำนวนครั้งที่ขุดลอก	ประชาชนได้ใช้น้ำจากแหล่งน้ำเพื่อการเกษตร	บ.กองโพน หมู่ที่ ๑	กองช่าง
๒	ขุดลอกลำห้วยแซง หมู่ที่ ๑	เพื่อขุดลอกแหล่งน้ำธรรมชาติที่ตื้นเขิน	จำนวน ๑ แห่ง	๕๐๐,๐๐๐	๕๐๐,๐๐๐	๕๐๐,๐๐๐	๕๐๐,๐๐๐	๕๐๐,๐๐๐	จำนวนครั้งที่ขุดลอก	ประชาชนได้ใช้น้ำจากแหล่งน้ำเพื่อการเกษตร	บ.กองโพน หมู่ที่ ๑	กองช่าง
๓	โครงการบ่อบาดาล ติดแผงโซล่าเซลล์	เพื่อให้ประชาชนได้น้ำอุปโภคบริโภคใช้ทั่วถึง	จำนวน ๑ แห่ง	๕๐๐,๐๐๐	๕๐๐,๐๐๐	๕๐๐,๐๐๐	๕๐๐,๐๐๐	๕๐๐,๐๐๐	จำนวนครั้งที่ติดตั้ง	ประชาชนได้ใช้น้ำจากบ่อบาดาลโซล่าเซลล์	บ.กองโพน หมู่ที่ ๑	กองช่าง
รวม๓.....โครงการ			๑,๒๕๐,๐๐๐	๑,๒๕๐,๐๐๐	๑,๒๕๐,๐๐๐	๑,๒๕๐,๐๐๐	๑,๒๕๐,๐๐๐	๖,๒๕๐,๐๐๐			

๑.๒ กลยุทธ์การพัฒนาก่อสร้าง ปรับปรุงบำรุงถนน สะพาน ระบบระบายน้ำให้ได้มาตรฐาน

(๑) แผนงานอุตสาหกรรมและการโยธา

ที่	โครงการ	วัตถุประสงค์	เป้าหมาย (ผลผลิตของโครงการ)	งบประมาณ					ตัวชี้วัด (KPI)	ผลที่คาดว่าจะได้รับ	ที่มาของโครงการ	หน่วยงานรับผิดชอบหลัก
				๒๕๖๖ (บาท)	๒๕๖๗ (บาท)	๒๕๖๘ (บาท)	๒๕๖๙ (บาท)	๒๕๗๐ (บาท)				
๑	ปรับปรุงซ่อมแซมท่อเหลี่ยม หมู่ ๒-๑	เพื่อให้ประชาชนมีทางสำหรับใช้ในการคมนาคม	จำนวน ๑ แห่ง	๕๐๐,๐๐๐	๕๐๐,๐๐๐	๕๐๐,๐๐๐	๕๐๐,๐๐๐	๕๐๐,๐๐๐	จำนวนครั้งปรับปรุง	ประชาชนมีเส้นทางคมนาคม ที่สะดวกและปลอดภัย	บ.นาชุม หมู่ที่ ๒	กองช่าง
๒	ปรับปรุงซ่อมแซมถนนลูกรังหมู่ ๑๐-๓	เพื่อบำรุงรักษาถนนลูกรังให้เดินทางโดยสะดวก	กว้าง ๔ ม.ยาว ๒.๑ม.	๓๐๐,๐๐๐	๐	๓๐๐,๐๐๐	๐	๓๐๐,๐๐๐	จำนวนถนนที่ปรับปรุง	ประชาชนมีเส้นทางคมนาคม ที่สะดวกและปลอดภัย	บ.โนนสว่าง หมู่ที่ ๑๐	กองช่าง
รวม๒.....โครงการ			๘๐๐,๐๐๐	๕๐๐,๐๐๐	๘๐๐,๐๐๐	๕๐๐,๐๐๐	๘๐๐,๐๐๐	๓,๔๐๐,๐๐๐			

รายละเอียดโครงการพัฒนา

แผนพัฒนาท้องถิ่น (พ.ศ. ๒๕๖๖ - ๒๕๗๐) ทบพทวน ครั้งที่ ๑/ ๒๕๖๖

สำหรับ โครงการที่เกี่วข้องกับขององค์กรปกครองส่วนท้องถิ่น ที่ใช้สำหรับการประสานแผนพัฒนาท้องถิ่น

องค์การบริหารส่วนตำบลกองโพน

แบบ ผ.๐๒/๒

ก. ยุทธศาสตร์ชาติ ๒๐ ปี ยุทธศาสตร์ที่ ๒ ยุทธศาสตร์ชาติด้านการสร้างความสามารถในการแข่งขัน

ข. แผนพัฒนาเศรษฐกิจและสังคมแห่งชาติ ฉบับที่ ๑๓ หมายความว่า ๕ ไทยเป็นประตูการค้าการลงทุนและยุทธศาสตร์ทางโลจิสติกส์ที่สำคัญของภูมิภาค

ค. Sustainable Development Goals : SDGs เป้าหมายที่ ๙ สร้างโครงสร้างพื้นฐานที่มีความทนทาน ส่งเสริมการพัฒนาอุตสาหกรรมที่ครอบคลุมและยั่งยืน และส่งเสริมนวัตกรรม

ง. ยุทธศาสตร์จังหวัด ยุทธศาสตร์ที่ ๔ ยุทธศาสตร์การพัฒนาศูนย์กลางการค้าการลงทุน

จ. ยุทธศาสตร์การพัฒนาขององค์กรปกครองส่วนท้องถิ่นในเขตจังหวัด ยุทธศาสตร์ที่ ๑ ยุทธศาสตร์การพัฒนาโครงสร้างพื้นฐาน

๑. ยุทธศาสตร์การพัฒนาด้านโครงสร้างพื้นฐาน

๑.๑ กลยุทธ์การพัฒนาการก่อสร้าง ปรับปรุงบำรุงถนน สะพาน ระบบระบายน้ำให้ได้มาตรฐาน

(๑) แผนงานอุตสาหกรรมและการโยธา

ที่	โครงการ	วัตถุประสงค์	เป้าหมาย (ผลผลิตของโครงการ)	งบประมาณ					ตัวชี้วัด (KPI)	ผลที่คาดว่าจะได้รับ	หน่วยงาน รับผิดชอบหลัก
				๒๕๖๖ (บาท)	๒๕๖๗ (บาท)	๒๕๖๘ (บาท)	๒๕๖๙ (บาท)	๒๕๗๐ (บาท)			
๑	โครงการก่อสร้างถนนคอนกรีตเสริมเหล็กสายบ้านค้อน้อย ม.๙ ต.กองโพน - บ้านหนองบัว ม.๑๑ ต.พะลาน อ.นาตาล จ.อุบลราชธานี	๑. เพื่อให้บริการประชาชนเดินทางสัญจรไป-มาได้อย่างสะดวก มีความปลอดภัยในชีวิตและทรัพย์สิน ๒. เพื่อบำรุงรักษาสันทางคมนาคมและขนส่งให้สามารถใช้งานได้ปกติ	ก่อสร้างถนนคอนกรีตเสริมเหล็กสายบ้านค้อน้อย หมู่ที่ ๙ ต.กองโพน - บ้านหนองบัว หมู่ที่ ๑๑ ต.พะลาน อ.นาตาล จ.อุบลราชธานี ระยะที่ ๑ ผิวจราจรกว้าง ๕ ม. ยาว ๑,๒๐๐ ม. หน้า ๐.๑๕ ม. ระยะที่ ๒ ผิวจราจรกว้าง ๕ ม. ยาว ๕๐๐ ม. หน้า ๐.๑๕ ม. ไหล่ทางลูกรังกว้างเฉลี่ย ๐.๕๐ ม.	๕,๑๐๐,๐๐๐	๕,๑๐๐,๐๐๐	๕,๑๐๐,๐๐๐	๕,๑๐๐,๐๐๐	๕,๑๐๐,๐๐๐	๑.การก่อสร้างเป็นไปตามแบบแปลนร้อยละ ๑๐๐ ๒.ประชาชนพึงพอใจในการสัญจรไม่น้อยกว่าร้อยละ ๗๕	๑. ประชาชนเดินทางสัญจรไป-มาได้อย่างสะดวก มีความปลอดภัยในชีวิตและทรัพย์สินเพิ่มขึ้น ๒. เส้นทางคมนาคมและขนส่งตามอำนาจหน้าที่ และความรับผิดชอบต่อ อบต.กองโพน ได้รับการบำรุงรักษาให้สามารถใช้งานได้ปกติ	กองช่าง อบจ.

ที่	โครงการ	วัตถุประสงค์	เป้าหมาย (ผลผลิตของโครงการ)	งบประมาณ					ตัวชี้วัด (KPI)	ผลที่คาดว่าจะได้รับ	หน่วยงาน รับผิดชอบ
				๒๕๖๖ (บาท)	๒๕๖๗ (บาท)	๒๕๖๘ (บาท)	๒๕๖๙ (บาท)	๒๕๗๐ (บาท)			
๒	โครงการก่อสร้างสะพานข้ามห้วยคันแททางหลวงท้องถิ่น หมายเลข อบ.ถ.๔๖-๐๐๓ สายแยกทางหลวงชนบท ๔๐๑๗ - บ้านค้อ หมู่ที่ ๔ ต.กองโพน อ.นาตาล จ.อุบลราชธานี	๑. เพื่อให้บริการประชาชนเดินทางสัญจรไป-มาได้สะดวก มีความปลอดภัยในชีวิตและทรัพย์สิน ๒. เพื่อบำรุงรักษาสันทางคมนาคมและขนส่งให้สามารถใช้งานได้ปกติ	ก่อสร้างสะพานข้ามห้วยคันแททางหลวงท้องถิ่น หมายเลข อบ.ถ.๔๖-๐๐๓ สายแยกทางหลวงชนบท ๔๐๑๗ - บ้านค้อ หมู่ที่ ๔ ต.กองโพน อ.นาตาล จ.อุบลราชธานี ผิวจราจรกว้าง ๙ ม. ยาว ๑๐ ม. รายละเอียดตามแบบแปลนมาตรฐานของทางหลวงชนบท	๑,๕๐๐,๐๐๐	๑,๕๐๐,๐๐๐	๑,๕๐๐,๐๐๐	๑,๕๐๐,๐๐๐	๑,๕๐๐,๐๐๐	๑.การก่อสร้างเป็นไปตามแบบแปลน ร้อยละ ๑๐๐ ๒.ประชาชนพึงพอใจ ในการสัญจร ไม่น้อยกว่า ร้อยละ ๗๕	๑. ประชาชนเดินทางสัญจรไป-มาได้สะดวก มีความปลอดภัยในชีวิตและทรัพย์สินเพิ่มขึ้น ๒. เส้นทางคมนาคมและขนส่งตามอำนาจหน้าที่ และความรับผิดชอบต่อ อบต. กองโพน ได้รับการบำรุงรักษาให้สามารถใช้งานได้ตามปกติ	กองช่าง อบจ.
๓	โครงการก่อสร้างสะพานข้ามห้วยสองห้องทางหลวงท้องถิ่น หมายเลข อบ.ถ.๔๖-๐๐๒ สายแยกทางหลวงชนบท ๔๐๑๗ - บ้านนาคอม หมู่ที่ ๖ ต.นาตาล อ.นาตาล จ.อุบลราชธานี	๑. เพื่อให้บริการประชาชนเดินทางสัญจรไป-มาได้สะดวก มีความปลอดภัยในชีวิตและทรัพย์สิน ๒. เพื่อบำรุงรักษาสันทางคมนาคมและขนส่งให้สามารถใช้งานได้ปกติ	ก่อสร้างสะพานข้ามห้วยสองห้องทางหลวงท้องถิ่น หมายเลข อบ.ถ.๔๖-๐๐๒ สายแยกทางหลวงชนบท ๔๐๑๗ - (บ้านไทรงาม หมู่ที่ ๘ ต.กองโพน) - บ้านนาคอม หมู่ที่ ๖ ต.นาตาล อ.นาตาล จ.อุบลราชธานี ผิวจราจรกว้าง ๙ ม. ยาว ๔๐ ม. รายละเอียดตามแบบแปลนมาตรฐานของทางหลวงชนบท	๔,๐๐๐,๐๐๐	๔,๐๐๐,๐๐๐	๔,๐๐๐,๐๐๐	๔,๐๐๐,๐๐๐	๔,๐๐๐,๐๐๐	๑.การก่อสร้างเป็นไปตามแบบแปลน ร้อยละ ๑๐๐ ๒.ประชาชนพึงพอใจ ในการสัญจร ไม่น้อยกว่า ร้อยละ ๗๕	๑. ประชาชนเดินทางสัญจรไป-มาได้สะดวก มีความปลอดภัยในชีวิตและทรัพย์สินเพิ่มขึ้น ๒. เส้นทางคมนาคมและขนส่งตามอำนาจหน้าที่ และความรับผิดชอบต่อ อบต. กองโพน ได้รับการบำรุงรักษาให้สามารถใช้งานได้ตามปกติ	กองช่าง อบจ.

ที่	โครงการ	วัตถุประสงค์	เป้าหมาย (ผลผลิตของโครงการ)	งบประมาณ					ตัวชี้วัด (KPI)	ผลที่คาดว่าจะได้รับ	หน่วยงานรับผิดชอบหลัก
				๒๕๖๖ (บาท)	๒๕๖๗ (บาท)	๒๕๖๘ (บาท)	๒๕๖๙ (บาท)	๒๕๗๐ (บาท)			
๔	โครงการปรับปรุง ซ่อมสร้างถนน ลาดยางสายทางหลวง ท้องถิ่นหมายเลข อบ.ถ.๔๖-๐๐๑ (ช่วงบ้านค้อ) ต.กองโพน อ.นาตาล จ.อุบลราชธานี	๑. เพื่อให้บริการ ประชาชนเดินทาง สัญจรไป-มา ได้สะดวก มีความ ปลอดภัยในชีวิต และทรัพย์สิน ๒. เพื่อบำรุงรักษา เส้นทางคมนาคม และขนส่งให้ สามารถใช้งาน ได้ปกติ	ปรับปรุงซ่อมสร้างถนนลาดยางสายทางหลวงท้องถิ่นหมายเลข อบ.ถ.๔๖-๐๐๑ (ช่วงบ้านค้อ) ต.กองโพน อ.นาตาล จ.อุบลราชธานี ผิวจราจรกว้าง ๖ ม. ยาว ๔๘๐ ม.	๑,๕๐๐,๐๐๐	๑,๕๐๐,๐๐๐	๑,๕๐๐,๐๐๐	๑,๕๐๐,๐๐๐	๑,๕๐๐,๐๐๐	๑.การก่อสร้าง เป็นไปตาม แบบแปลน ร้อยละ ๑๐๐ ๒.ประชาชน พึงพอใจ ในการสัญจร ไม่น้อยกว่า ร้อยละ ๗๕	๑. ประชาชนเดินทาง สัญจรไป-มา ได้สะดวกรวดเร็ว มีความปลอดภัย ในชีวิตและทรัพย์สิน เพิ่มขึ้น ๒. เส้นทางคมนาคม และขนส่งตามอำนาจ หน้าที่ และความ รับผิดชอบ ของ อบต. กองโพน ได้รับการ บำรุงรักษาให้สามารถ ใช้งานได้ตามปกติ	กองช่าง
๕	โครงการปรับปรุง ซ่อมแซมถนน ลาดยางสายทางหลวง ท้องถิ่นหมายเลข อบ.ถ.๔๖-๐๐๒ ต.กองโพน อ.นาตาล จ.อุบลราชธานี	๑. เพื่อให้บริการ ประชาชนเดินทาง สัญจรไป-มา ได้สะดวก มีความ ปลอดภัยในชีวิต และทรัพย์สิน ๒. เพื่อบำรุงรักษา เส้นทางคมนาคม และขนส่งให้ สามารถใช้งาน ได้ปกติ	ปรับปรุงซ่อมแซมถนนลาดยางสายทางหลวงท้องถิ่นหมายเลข อบ.ถ.๔๖-๐๐๒ ต.กองโพน อ.นาตาล จ.อุบลราชธานี ผิวจราจรกว้าง ๖ ม. ยาว ๒,๕๐๐ ม.	๗,๕๐๐,๐๐๐	๗,๕๐๐,๐๐๐	๗,๕๐๐,๐๐๐	๗,๕๐๐,๐๐๐	๗,๕๐๐,๐๐๐	๑.การก่อสร้าง เป็นไปตาม แบบแปลน ร้อยละ ๑๐๐ ๒.ประชาชน พึงพอใจ ในการสัญจร ไม่น้อยกว่า ร้อยละ ๗๕	๑. ประชาชนเดินทาง สัญจรไป-มา ได้สะดวกรวดเร็ว มีความปลอดภัย ในชีวิตและทรัพย์สิน เพิ่มขึ้น ๒. เส้นทางคมนาคม และขนส่งตามอำนาจ หน้าที่ และความ รับผิดชอบ ของ อบต. กองโพน ได้รับการ บำรุงรักษาให้สามารถ ใช้งานได้ตามปกติ	กองช่าง

ที่	โครงการ	วัตถุประสงค์	เป้าหมาย (ผลผลิตของโครงการ)	งบประมาณ					ตัวชี้วัด (KPI)	ผลที่คาดว่าจะได้รับ	หน่วยงานรับผิดชอบหลัก
				๒๕๖๖ (บาท)	๒๕๖๗ (บาท)	๒๕๖๘ (บาท)	๒๕๖๙ (บาท)	๒๕๗๐ (บาท)			
๖	โครงการปรับปรุง ซ่อมสร้างถนน ลาดยางสายบ้านไทรงาม หมู่ที่ ๘ ต.กองโพน อ.นาตาล - ภูถ้ำทอง บ้านหนองบัว หมู่ ๑๑ ต.พะลาน อ.นาตาล จ.อุบลราชธานี	๑. เพื่อให้บริการ ประชาชนเดินทาง สัญจรไป-มา ได้สะดวก มีความ ปลอดภัยในชีวิต และทรัพย์สิน ๒. เพื่อบำรุงรักษา เส้นทางคมนาคม และขนส่งให้ สามารถใช้งาน ได้ปกติ	ปรับปรุงซ่อมสร้างถนนลาดยางสายบ้านไทรงาม หมู่ที่ ๘ ต.กองโพน อ.นาตาล - ภูถ้ำทอง บ้านหนองบัว หมู่ที่ ๑๑ ต.พะลาน อ.นาตาล จ.อุบลราชธานี ผิวจราจรกว้าง ๖/๘ ม. ยาว ๓,๓๓๐ ม.	๑๐,๐๐๐,๐๐๐	๑๐,๐๐๐,๐๐๐	๑๐,๐๐๐,๐๐๐	๑๐,๐๐๐,๐๐๐	๓๐๐,๐๐๐	๑.การก่อสร้าง เป็นไปตาม แบบแปลน ร้อยละ ๑๐๐ ๒.ประชาชน พึงพอใจ ในการสัญจร ไม่น้อยกว่า ร้อยละ ๗๕	๑. ประชาชนเดินทาง สัญจรไป-มา ได้สะดวกรวดเร็ว มีความปลอดภัย ในชีวิตและทรัพย์สิน เพิ่มขึ้น ๒. เส้นทางคมนาคม และขนส่งตามอำนาจ หน้าที่ และความ รับผิดชอบ ของ อบต. กองโพน ได้รับการ บำรุงรักษาให้สามารถ ใช้งานได้ตามปกติ	กองช่าง
๗	โครงการปรับปรุง ซ่อมสร้างถนน ลาดยางสายบ้านไทรงาม หมู่ที่ ๘ - ทล.๒๑๑๒ (ช่วงไทรงาม-หนองเมืองชุม)	๑. เพื่อให้บริการ ประชาชนเดินทาง สัญจรไป-มา ได้สะดวก มีความ ปลอดภัยในชีวิต และทรัพย์สิน ๒. เพื่อบำรุงรักษา เส้นทางคมนาคม และขนส่งให้ สามารถใช้งาน ได้ปกติ	ปรับปรุงซ่อมสร้างถนนลาดยางบ้านไทรงาม หมู่ที่ ๘ - ทล.๒๑๑๒ (ช่วงไทรงาม-หนองเมืองชุม) ต.กองโพน อ.นาตาล จ.อุบลราชธานี ผิวจราจรกว้าง ๖/๘ ม. ยาว ๒,๕๐๐ ม. หนา ๐.๐๕ ม.	๑๐,๐๐๐,๐๐๐	๑๐,๐๐๐,๐๐๐	๑๐,๐๐๐,๐๐๐	๑๐,๐๐๐,๐๐๐	๑๐,๐๐๐,๐๐๐	๑.การก่อสร้าง เป็นไปตาม แบบแปลน ร้อยละ ๑๐๐ ๒.ประชาชน พึงพอใจ ในการสัญจร ไม่น้อยกว่า ร้อยละ ๗๕	๑. ประชาชนเดินทาง สัญจรไป-มา ได้สะดวกรวดเร็ว มีความปลอดภัย ในชีวิตและทรัพย์สิน เพิ่มขึ้น ๒. เส้นทางคมนาคม และขนส่งตามอำนาจ หน้าที่ และความ รับผิดชอบ ของ อบต. กองโพน ได้รับการ บำรุงรักษาให้สามารถ ใช้งานได้ตามปกติ	กองช่าง

ที่	โครงการ	วัตถุประสงค์	เป้าหมาย (ผลผลิตของโครงการ)	งบประมาณ					ตัวชี้วัด (KPI)	ผลที่คาดว่าจะได้รับ	หน่วยงานรับผิดชอบหลัก
				๒๕๖๖ (บาท)	๒๕๖๗ (บาท)	๒๕๖๘ (บาท)	๒๕๖๙ (บาท)	๒๕๗๐ (บาท)			
๘	ซ่อมสร้างถนนคอนกรีตเสริมเหล็กสายบ้านกองโพน หมู่ที่ ๑ ต.กองโพน อ.นาตาล - บ้านโนนแดง ม.๖ ต.ขามป้อม อ.เขมราฐ จ.อุบลราชธานี (ช่วงบ้านโนนสำราญ)	๑. เพื่อให้บริการประชาชนเดินทางสัญจรไป-มา ได้สะดวก มีความปลอดภัยในชีวิตและทรัพย์สิน ๒. เพื่อบำรุงรักษาสันทางคมนาคมและขนส่งให้สามารถใช้งานได้ปกติ	ซ่อมสร้างถนนคอนกรีตเสริมเหล็กสายบ้านกองโพน หมู่ที่ ๑ ต.กองโพน อ.นาตาล-บ้านโนนแดง ต.ขามป้อม อ.เขมราฐ จ.อุบลราชธานี (ช่วงบ้านโนนสำราญ ต.กองโพน อ.นาตาล) มีความยาว ๕ ม. ยาว ๕๐๐ม. หนา ๐.๑๕ ม. หรือพื้นที่ไม่น้อยกว่า ๒,๕๐๐ ตร.ม. ไหล่ทางลูกรังกว้างเฉลี่ย ๐.๐๐-๐.๕๐ ม. (หรือตามสภาพพื้นที่ก่อสร้าง)	๑,๕๐๐,๐๐๐	๑,๕๐๐,๐๐๐	๑,๕๐๐,๐๐๐	๑,๕๐๐,๐๐๐	๑,๕๐๐,๐๐๐	๑.การก่อสร้างเป็นไปตามแบบแปลน ร้อยละ ๑๐๐ ๒.ประชาชนพึงพอใจ ในการสัญจร ไม่น้อยกว่า ร้อยละ ๗๕	๑. ประชาชนเดินทางสัญจรไป-มา ได้สะดวกรวดเร็ว มีความปลอดภัยในชีวิตและทรัพย์สินเพิ่มขึ้น ๒. เส้นทางคมนาคมและขนส่งตามอำนาจหน้าที่ และความรับผิดชอบต่อ อบต. กองโพน ได้รับการบำรุงรักษาให้สามารถใช้งานได้ตามปกติ	กองช่าง อบจ.
๙	โครงการก่อสร้างถนนคอนกรีตเสริมเหล็กสายบ้านกองโพน หมู่ที่ ๑ ต.กองโพน อ.นาตาล - บ้านโนนแดง ม.๖ ต.ขามป้อม อ.เขมราฐ จ.อุบลราชธานี (ช่วงบ้านนาสะเดา)	๑. เพื่อให้บริการประชาชนเดินทางสัญจรไป-มา ได้สะดวก มีความปลอดภัยในชีวิตและทรัพย์สิน ๒. เพื่อบำรุงรักษาสันทางคมนาคมและขนส่งให้สามารถใช้งานได้ปกติ	ก่อสร้างถนนคอนกรีตเสริมเหล็กสายบ้านกองโพน หมู่ที่ ๑ ต.กองโพน อ.นาตาล-บ้านโนนแดง หมู่ที่ ๖ ต.ขามป้อม อ.เขมราฐ จ.อุบลราชธานี (ช่วงบ้านนาสะเดา ต.กองโพน อ.นาตาล) มีความยาว ๕ ม. ยาว ๕๐๐ม. หนา ๐.๑๕ ม. หรือพื้นที่ไม่น้อยกว่า ๒,๕๐๐ ตร.ม. ไหล่ทางลูกรังกว้างเฉลี่ย ๐.๕๐ ม.	๑,๕๐๐,๐๐๐	๑,๕๐๐,๐๐๐	๑,๕๐๐,๐๐๐	๑,๕๐๐,๐๐๐	๑,๕๐๐,๐๐๐	๑.การก่อสร้างเป็นไปตามแบบแปลน ร้อยละ ๑๐๐ ๒.ประชาชนพึงพอใจ ในการสัญจร ไม่น้อยกว่า ร้อยละ ๗๕	๑. ประชาชนเดินทางสัญจรไป-มา ได้สะดวกรวดเร็ว มีความปลอดภัยในชีวิตและทรัพย์สินเพิ่มขึ้น ๒. เส้นทางคมนาคมและขนส่งตามอำนาจหน้าที่ และความรับผิดชอบต่อ อบต. กองโพน ได้รับการบำรุงรักษาให้สามารถใช้งานได้ตามปกติ	กองช่าง อบจ.

ที่	โครงการ	วัตถุประสงค์	เป้าหมาย (ผลผลิตของโครงการ)	งบประมาณ					ตัวชี้วัด (KPI)	ผลที่คาดว่าจะได้รับ	หน่วยงานรับผิดชอบหลัก
				๒๕๖๖ (บาท)	๒๕๖๗ (บาท)	๒๕๖๘ (บาท)	๒๕๖๙ (บาท)	๒๕๗๐ (บาท)			
๑๐	โครงการก่อสร้างถนนคอนกรีตเสริมเหล็ก สาย ทข.๔๐๑๗ - สาย ทข.๔๐๑๗ - บ้านกองโพน หมู่ที่ ๑ ต.กองโพน อ.นาตาล จ.อุบลราชธานี	๑. เพื่อให้บริการประชาชนเดินทางสัญจรไป-มาได้สะดวก มีความปลอดภัยในชีวิตและทรัพย์สิน ๒. เพื่อบำรุงรักษาสันทางคมนาคมและขนส่งให้สามารถใช้งานได้ปกติ	ก่อสร้างถนนคอนกรีตเสริมเหล็ก สาย ทข.๔๐๑๗ - สายบ้านกองโพน ต.กองโพน อ.นาตาล จ.อุบลราชธานี ผิวจราจรกว้าง ๕ ม. ยาว ๑,๐๐๐ม. หนา ๐.๑๕ ม. หรือพื้นที่ไม่น้อยกว่า ๕,๐๐๐ ตร.ม. ไหล่ทางลูกรังกว้างเฉลี่ย ๐.๕๐ ม.	๓,๐๐๐,๐๐๐	๓,๐๐๐,๐๐๐	๓,๐๐๐,๐๐๐	๓,๐๐๐,๐๐๐	๓,๐๐๐,๐๐๐	๑.การก่อสร้างเป็นไปตามแบบแปลน ร้อยละ ๑๐๐ ๒.ประชาชนพึงพอใจ ในการสัญจรไม่น้อยกว่า ร้อยละ ๗๕	๑. ประชาชนเดินทางสัญจรไป-มาได้สะดวก รวดเร็ว มีความปลอดภัยในชีวิตและทรัพย์สินเพิ่มขึ้น ๒. เส้นทางคมนาคมและขนส่งตามอำนาจหน้าที่ และความรับผิดชอบต่อ อบต. กองโพน ได้รับการบำรุงรักษาให้สามารถใช้งานได้ตามปกติ	กองช่าง
๑๑	โครงการก่อสร้างถนนคอนกรีตเสริมเหล็ก สาย ทข.๔๐๑๗ - บ้านค้อ หมู่ที่ ๔ (บ้านนาขุม-บ้านค้อ) ต.กองโพน อ.นาตาล จ.อุบลราชธานี	๑. เพื่อให้บริการประชาชนเดินทางสัญจรไป-มาได้สะดวก มีความปลอดภัยในชีวิตและทรัพย์สิน ๒. เพื่อบำรุงรักษาสันทางคมนาคมและขนส่งให้สามารถใช้งานได้ปกติ	ก่อสร้างถนนคอนกรีตเสริมเหล็ก สาย ทข.๔๐๑๗ -บ้านค้อ หมู่๔(บ้านนาขุม-บ้านค้อ) ต.กองโพน อ.นาตาล จ.อุบลราชธานี ผิวจราจรกว้าง ๕ ม. ยาว ๑,๐๐๐ม. หนา ๐.๑๕ ม. หรือพื้นที่ไม่น้อยกว่า ๕,๐๐๐ ตร.ม. ไหล่ทางลูกรังกว้างเฉลี่ย ๐.๕๐ ม.	๓,๐๐๐,๐๐๐	๓,๐๐๐,๐๐๐	๓,๐๐๐,๐๐๐	๓,๐๐๐,๐๐๐	๓,๐๐๐,๐๐๐	๑.การก่อสร้างเป็นไปตามแบบแปลน ร้อยละ ๑๐๐ ๒.ประชาชนพึงพอใจ ในการสัญจรไม่น้อยกว่า ร้อยละ ๗๕	๑. ประชาชนเดินทางสัญจรไป-มาได้สะดวก รวดเร็ว มีความปลอดภัยในชีวิตและทรัพย์สินเพิ่มขึ้น ๒. เส้นทางคมนาคมและขนส่งตามอำนาจหน้าที่ และความรับผิดชอบต่อ อบต. กองโพน ได้รับการบำรุงรักษาให้สามารถใช้งานได้ตามปกติ	กองช่าง

ที่	โครงการ	วัตถุประสงค์	เป้าหมาย (ผลผลิตของโครงการ)	งบประมาณ					ตัวชี้วัด (KPI)	ผลที่คาดว่าจะได้รับ	หน่วยงานรับผิดชอบหลัก
				๒๕๖๖ (บาท)	๒๕๖๗ (บาท)	๒๕๖๘ (บาท)	๒๕๖๙ (บาท)	๒๕๗๐ (บาท)			
๑๒	โครงการก่อสร้างถนนคอนกรีตเสริมเหล็กสายบ้านไหล่ธาตุ หมู่ที่ ๕ ต.กองโพน - บ้านดอนตู หมู่ที่ ๑๔ ต.นาตาล อ.นาตาล จ.อุบลราชธานี	๑. เพื่อให้บริการประชาชนเดินทางสัญจรไป-มาได้สะดวก มีความปลอดภัยในชีวิตและทรัพย์สิน ๒. เพื่อบำรุงรักษาสันทางคมนาคมและขนส่งให้สามารถใช้งานได้ปกติ	ก่อสร้างถนนคอนกรีตเสริมเหล็กสายบ้านไหล่ธาตุ หมู่ที่ ๕ ต.กองโพน - บ้านดอนตู หมู่ที่ ๑๔ ต.นาตาล อ.นาตาล จ.อุบลราชธานี ผิวจราจรกว้าง ๕ ม. ยาว ๑,๐๐๐ ม. หนา ๐.๑๕ ม. หรือพื้นที่ไม่น้อยกว่า ๕,๐๐๐ ตร.ม. ไหล่ทางลูกรังกว้างเฉลี่ย ๐.๕๐ ม.	๓,๐๐๐,๐๐๐	๓,๐๐๐,๐๐๐	๓,๐๐๐,๐๐๐	๓,๐๐๐,๐๐๐	๓,๐๐๐,๐๐๐	๑.การก่อสร้างเป็นไปตามแบบแปลน ร้อยละ ๑๐๐ ๒.ประชาชนพึงพอใจ ในการสัญจรไม่น้อยกว่า ร้อยละ ๗๕	๑. ประชาชนเดินทางสัญจรไป-มาได้สะดวก รวดเร็ว มีความปลอดภัยในชีวิตและทรัพย์สินเพิ่มขึ้น ๒. เส้นทางคมนาคมและขนส่งตามอำนาจหน้าที่ และความรับผิดชอบ ของ อบต. กองโพน ได้รับการบำรุงรักษาให้สามารถใช้งานได้ตามปกติ	กองช่าง
๑๓	โครงการก่อสร้างถนนคอนกรีตเสริมเหล็กสาย ทข.๔๐๑๗ - บ้านหนองเมืองชุม อ.เขมราฐ จ.อุบลราชธานี (บ้านไทรงาม-บ้านหนองเมืองชุม)	๑. เพื่อให้บริการประชาชนเดินทางสัญจรไป-มาได้สะดวก มีความปลอดภัยในชีวิตและทรัพย์สิน ๒. เพื่อบำรุงรักษาสันทางคมนาคมและขนส่งให้สามารถใช้งานได้ปกติ	ก่อสร้างถนนคอนกรีตเสริมเหล็ก สาย ทข.๔๐๑๗-บ้านหนองเมืองชุม ต.นาแก อ.เขมราฐ จ.อุบลราชธานี (บ้านไทรงาม-บ้านหนองเมืองชุม) ผิวจราจรกว้าง ๕ ม. ยาว ๑,๐๐๐ ม. หนา ๐.๑๕ ม. หรือพื้นที่ไม่น้อยกว่า ๕,๐๐๐ ตร.ม. ไหล่ทางลูกรังกว้างเฉลี่ย ๐.๕๐ ม.	๓,๐๐๐,๐๐๐	๓,๐๐๐,๐๐๐	๓,๐๐๐,๐๐๐	๓,๐๐๐,๐๐๐	๓,๐๐๐,๐๐๐	๑.การก่อสร้างเป็นไปตามแบบแปลน ร้อยละ ๑๐๐ ๒.ประชาชนพึงพอใจ ในการสัญจรไม่น้อยกว่า ร้อยละ ๗๕	๑. ประชาชนเดินทางสัญจรไป-มาได้สะดวก รวดเร็ว มีความปลอดภัยในชีวิตและทรัพย์สินเพิ่มขึ้น ๒. เส้นทางคมนาคมและขนส่งตามอำนาจหน้าที่ และความรับผิดชอบ ของ อบต. กองโพน ได้รับการบำรุงรักษาให้สามารถใช้งานได้ตามปกติ	กองช่าง

ที่	โครงการ	วัตถุประสงค์	เป้าหมาย (ผลผลิตของโครงการ)	งบประมาณ					ตัวชี้วัด (KPI)	ผลที่คาดว่าจะได้รับ	หน่วยงานรับผิดชอบหลัก
				๒๕๖๖ (บาท)	๒๕๖๗ (บาท)	๒๕๖๘ (บาท)	๒๕๖๙ (บาท)	๒๕๗๐ (บาท)			
๑๔	โครงการก่อสร้างถนนคอนกรีตเสริมเหล็กสาย ทข.๔๐๑๗ - บ้านนาสะเดาหมู่ที่ ๑๓ ต.กองโพน อ.นาตาล จ.อุบลราชธานี	๑. เพื่อให้บริการประชาชนเดินทางสัญจรไป-มาได้อย่างสะดวก มีความปลอดภัยในชีวิตและทรัพย์สิน ๒. เพื่อบำรุงรักษาสันทางคมนาคมและขนส่งให้สามารถใช้งานได้ปกติ	ก่อสร้างถนนคอนกรีตเสริมเหล็กสาย ทข.๔๐๑๗ - บ้านนาสะเดาหมู่ที่ ๑๓ ต.กองโพน อ.นาตาล จ.อุบลราชธานี ผิวจราจรกว้าง ๕ ม. ยาว ๒,๒๐๐ม. หนา ๐.๑๕ ม. หรือพื้นที่ไม่น้อยกว่า ๑๑,๐๐๐ ตร.ม. ไหล่ทางลูกรังกว้างเฉลี่ย ๐.๕๐ ม.	๖,๖๐๐,๐๐๐	๖,๖๐๐,๐๐๐	๖,๖๐๐,๐๐๐	๖,๖๐๐,๐๐๐	๖,๖๐๐,๐๐๐	๑.การก่อสร้างเป็นไปตามแบบแปลนร้อยละ ๑๐๐ ๒.ประชาชนพึงพอใจ ในการสัญจรไม่น้อยกว่าร้อยละ ๗๕	๑. ประชาชนเดินทางสัญจรไป-มา ได้สะดวกรวดเร็ว มีความปลอดภัยในชีวิตและทรัพย์สินเพิ่มขึ้น ๒. เส้นทางคมนาคมและขนส่งตามอำนาจหน้าที่ และความรับผิดชอบต่อ อบต. กองโพน ได้รับการบำรุงรักษาให้สามารถใช้งานได้ตามปกติ	กองช่าง
๑๕	โครงการก่อสร้างถนนคอนกรีตเสริมเหล็กสาย อบ.ถ.๑-๐๐๔๐ - บ้านดอนส้มโฮงหมู่ ๑๒ (คุ้มบ้านดอนส้มโฮงน้อย) ต.กองโพน อ.นาตาล (คุ้มบ้านดอนส้มโฮงน้อย) จ.อุบลราชธานี	๑. เพื่อให้บริการประชาชนเดินทางสัญจรไป-มาได้อย่างสะดวก มีความปลอดภัยในชีวิตและทรัพย์สิน ๒. เพื่อบำรุงรักษาสันทางคมนาคมและขนส่งให้สามารถใช้งานได้ปกติ	ก่อสร้างถนนคอนกรีตเสริมเหล็กสาย อบ.ถ.๑-๐๐๔๐ - บ้านดอนส้มโฮงหมู่ ๑๒ (คุ้มบ้านดอนส้มโฮงน้อย) ต.กองโพน อ.นาตาล จ.อุบลราชธานี ผิวจราจรกว้าง ๕ ม. ยาว ๑,๖๐๐ ม. หนา ๐.๑๕ ม. หรือพื้นที่ไม่น้อยกว่า ๘,๐๐๐ ตร.ม. ไหล่ทางลูกรังกว้างเฉลี่ย ๐.๕๐ ม.	๔,๘๐๐,๐๐๐	๔,๘๐๐,๐๐๐	๔,๘๐๐,๐๐๐	๔,๘๐๐,๐๐๐	๔,๘๐๐,๐๐๐	๑.การก่อสร้างเป็นไปตามแบบแปลนร้อยละ ๑๐๐ ๒.ประชาชนพึงพอใจ ในการสัญจรไม่น้อยกว่าร้อยละ ๗๕	๑. ประชาชนเดินทางสัญจรไป-มา ได้สะดวกรวดเร็ว มีความปลอดภัยในชีวิตและทรัพย์สินเพิ่มขึ้น ๒. เส้นทางคมนาคมและขนส่งตามอำนาจหน้าที่ และความรับผิดชอบต่อ อบต. กองโพน ได้รับการบำรุงรักษาให้สามารถใช้งานได้ตามปกติ	กองช่าง
รวม๑๕....โครงการ			๖๖,๐๐๐,๐๐๐	๖๖,๐๐๐,๐๐๐	๖๖,๐๐๐,๐๐๐	๖๖,๐๐๐,๐๐๐	๕๖,๓๐๐,๐๐๐	๓๒๐,๓๐๐,๐๐๐		

๑.๒ กลยุทธ์การพัฒนาระบบประปาหมู่บ้าน ให้มีคุณภาพ การไฟฟ้าทั่วถึง สว่างปลอดภัยและมีระบบผังเมืองที่ดี

(๑) แผนงานอุตสาหกรรมและการโยธา

ที่	โครงการ	วัตถุประสงค์	เป้าหมาย (ผลผลิตของโครงการ)	งบประมาณ					ตัวชี้วัด (KPI)	ผลที่คาดว่าจะได้รับ	หน่วยงานรับผิดชอบหลัก
				๒๕๖๖ (บาท)	๒๕๖๗ (บาท)	๒๕๖๘ (บาท)	๒๕๖๙ (บาท)	๒๕๗๐ (บาท)			
๑	โครงการก่อสร้างโรงกรองน้ำประปาบ้านนาชุม หมู่ที่ ๒ ต.กองโพน อ.นาตาล จ.อุบลราชธานี	เพื่อให้บริการประชาชนได้มีน้ำประปาอย่างทั่วถึง	หมู่ที่ ๒ จำนวน ๑ แห่ง	๒,๐๐๐,๐๐๐	๒,๐๐๐,๐๐๐	๒,๐๐๐,๐๐๐	๒,๐๐๐,๐๐๐	๒,๐๐๐,๐๐๐	จำนวนครั้งที่ก่อสร้าง	ประชาชนได้ใช้น้ำจากแหล่งน้ำเพื่อการเกษตรสำหรับเพิ่มผลผลิตทางการเกษตร	หน่วยงานอื่น
รวม๑....โครงการ			๒,๐๐๐,๐๐๐	๒,๐๐๐,๐๐๐	๒,๐๐๐,๐๐๐	๒,๐๐๐,๐๐๐	๒,๐๐๐,๐๐๐	๑๐,๐๐๐,๐๐๐		

๑.๓ กลยุทธ์การพัฒนาระบบชลประทานทางการเกษตรที่เพียงพอ

(๑) แผนงานอุตสาหกรรมและการโยธา

ที่	โครงการ	วัตถุประสงค์	เป้าหมาย (ผลผลิตของโครงการ)	งบประมาณ					ตัวชี้วัด (KPI)	ผลที่คาดว่าจะได้รับ	หน่วยงานรับผิดชอบหลัก
				๒๕๖๖ (บาท)	๒๕๖๗ (บาท)	๒๕๖๘ (บาท)	๒๕๖๙ (บาท)	๒๕๗๐ (บาท)			
๑	โครงการก่อสร้างชลประทานขนาดเล็กลำห้วยแซง ต.กองโพน อ.นาตาล จ.อุบลราชธานี	เพื่อให้บริการประชาชนได้มีแหล่งน้ำเพื่อการเกษตร	หมู่ที่ ๓ , ๕ , ๗ , ๑๒ จำนวน ๔ แห่ง	๒๐,๐๐๐,๐๐๐	๒๐,๐๐๐,๐๐๐	๒๐,๐๐๐,๐๐๐	๒๐,๐๐๐,๐๐๐	๒๐,๐๐๐,๐๐๐	จำนวนครั้งที่ก่อสร้าง	ประชาชนได้ใช้น้ำจากแหล่งน้ำเพื่อการเกษตรสำหรับเพิ่มผลผลิตทางการเกษตร	หน่วยงานอื่น
รวม๑....โครงการ			๒๐,๐๐๐,๐๐๐	๒๐,๐๐๐,๐๐๐	๒๐,๐๐๐,๐๐๐	๒๐,๐๐๐,๐๐๐	๒๐,๐๐๐,๐๐๐	๑๐๐,๐๐๐,๐๐๐		

แผนพัฒนาท้องถิ่น (พ.ศ. ๒๕๖๖ - ๒๕๗๐) ทบพวครั้งที่ ๑/๒๕๖๖

องค์การบริหารส่วนตำบลกองโพ

ที่	แผนงาน	หมวด	ประเภท	เป้าหมาย ผลผลิตของครุภัณฑ์	งบประมาณ					หน่วยงาน รับผิดชอบ หลัก
					๒๕๖๖ (บาท)	๒๕๖๗ (บาท)	๒๕๖๘ (บาท)	๒๕๖๙ (บาท)	๒๕๗๐ (บาท)	
๑	เคหะและชุมชน	ครุภัณฑ์	ครุภัณฑ์การเกษตร	รถพาร์มแทรกเตอร์ พร้อมใบมีดตัดดินหน้าและ ติดตั้งเครื่องตัดหญ้าไหล่ทาง จำนวน ๑ คัน	๑,๘๒๕,๐๐๐	๑,๘๒๕,๐๐๐	๐	๐	๐	
๒	เคหะและชุมชน	ครุภัณฑ์	ครุภัณฑ์การเกษตร	รถขุดตีนตะขาบ พร้อมอุปกรณ์ครบชุด จำนวน ๑ คัน	๑,๕๕๐,๐๐๐	๑,๕๕๐,๐๐๐	๑,๕๕๐,๐๐๐	๐	๐	
๓	บริหารงานทั่วไป	ครุภัณฑ์	ครุภัณฑ์ยานพาหนะ และขนส่ง	รถพยาบาลฉุกเฉิน (รถกระบะ) ปริมาตรกระบะบอกลูบไม่ต่ำกว่า ๒,๔๐๐ ซีซี หรือกำลังเครื่องยนต์สูงสุดไม่ต่ำกว่า ๑๑๐ กิโลวัตต์	๑,๑๒๐,๐๐๐	๑,๑๒๐,๐๐๐	๑,๑๒๐,๐๐๐	๑,๑๒๐,๐๐๐	๑,๑๒๐,๐๐๐	สำนักปลัด
๔	เคหะและชุมชน	ครุภัณฑ์	ครุภัณฑ์ยานพาหนะ และขนส่ง	รถบรรทุกขยะ (แบบอัดท้าย) ขนาด ๖ ตัน ๖ ล้อ ปริมาตรกระบะบอกลูบ ไม่ต่ำกว่า ๖,๐๐๐ ซีซี หรือกำลังเครื่องยนต์สูงสุดไม่ต่ำกว่า ๑๗๐ กิโลวัตต์	๒,๕๐๐,๐๐๐	๒,๕๐๐,๐๐๐	๒,๕๐๐,๐๐๐	๒,๕๐๐,๐๐๐	๒,๕๐๐,๐๐๐	กองช่าง
รวม		๔ รายการ			๖,๙๙๕,๐๐๐	๖,๙๙๕,๐๐๐	๕,๑๗๐,๐๐๐	๓,๖๒๐,๐๐๐	๓,๖๒๐,๐๐๐	

ส่วนที่ ๔

การติดตามและประเมินผล

๔.๑ การติดตามและประเมินผลยุทธศาสตร์

ตามพระราชบัญญัติกำหนดแผนและขั้นตอนการกระจายอำนาจให้แก่องค์กรปกครองส่วนท้องถิ่น พ.ศ. ๒๕๔๒ ได้กำหนดให้องค์กรปกครองส่วนท้องถิ่น มีอำนาจและหน้าที่ในการจัดทำแผนพัฒนาท้องถิ่นของตนเอง โดยในการจัดทำแผนพัฒนาขององค์กรปกครองส่วนท้องถิ่นนั้น จะต้องดำเนินการตามระเบียบกระทรวงมหาดไทย ว่าด้วยการจัดทำแผนพัฒนาขององค์กรปกครองส่วนท้องถิ่น พ.ศ. ๒๕๔๘ และที่แก้ไขเพิ่มเติมถึง (ฉบับที่ ๓) พ.ศ. ๒๕๖๑ ทั้งนี้ แผนพัฒนาท้องถิ่นจะต้องสอดคล้องกับแผนพัฒนาจังหวัด ยุทธศาสตร์การพัฒนาขององค์กรปกครองส่วนท้องถิ่นในเขตจังหวัด แผนพัฒนาอำเภอ แผนพัฒนาตำบล แผนพัฒนาหมู่บ้านหรือแผนชุมชน อันมีลักษณะเป็นการกำหนดรายละเอียดแผนงาน ดังนั้น จึงต้องมีการกำหนดยุทธศาสตร์การพัฒนาขององค์กรปกครองส่วนท้องถิ่นในเขตจังหวัดขึ้น ตามกระบวนการพิจารณาจากประชาคมท้องถิ่นระดับจังหวัด ร่วมกับคณะกรรมการพัฒนาองค์การบริหารส่วนจังหวัด คณะกรรมการประสานแผนพัฒนาท้องถิ่นระดับจังหวัด ผู้แทนองค์กรปกครองส่วนท้องถิ่นในเขตจังหวัด ร่วมกันจัดทำ ทบทวน หรือเปลี่ยนแปลงยุทธศาสตร์การพัฒนาขององค์กรปกครองส่วนท้องถิ่นในเขตจังหวัด เพื่อให้การจัดทำแผนพัฒนาขององค์กรปกครองส่วนท้องถิ่นเกิดประสิทธิภาพ ประสิทธิผล โดยนำยุทธศาสตร์การพัฒนาขององค์กรปกครองส่วนท้องถิ่นในเขตจังหวัดไปใช้เป็นแนวทางในการจัดทำแผนพัฒนาท้องถิ่นของตนเองได้ต่อไป และเพื่อให้สามารถบูรณาการกับแผนพัฒนาจังหวัด แผนปฏิบัติราชการประจำปีของจังหวัดและตอบสนองความต้องการของประชาชนอันจะนำไปสู่การจัดทำงบประมาณ ที่มีประสิทธิภาพในท้องถิ่นได้อย่างแท้จริง เป็นเครื่องมือในการพัฒนาท้องถิ่นให้เข้มแข็ง เกิดประโยชน์สูงสุดต่อประชาชนในท้องถิ่น

ดังนั้น องค์กรปกครองส่วนท้องถิ่น จึงต้องกำหนดยุทธศาสตร์การพัฒนาขององค์กรปกครองส่วนท้องถิ่นให้สอดคล้องยุทธศาสตร์การพัฒนาขององค์กรปกครองส่วนท้องถิ่นในเขตจังหวัด เพื่อนำไปสู่การบูรณาการร่วมกัน ให้เกิดความสอดคล้องกับแผนพัฒนาจังหวัด สามารถเชื่อมโยงไปสู่แผนพัฒนาภูมิภาค แผนพัฒนาเศรษฐกิจและสังคมแห่งชาติ ฉบับที่ ๑๓ แผนยุทธศาสตร์ชาติ ๒๐ ปี ไทยแลนด์ ๔.๐ และในการจัดทำแผนพัฒนาท้องถิ่น (พ.ศ. ๒๕๖๖ – ๒๕๗๐) ทบทวนครั้งที่ ๑/๒๕๖๖ จะต้องมีการติดตามและประเมินผลยุทธศาสตร์เพื่อความสอดคล้องแผนพัฒนาท้องถิ่นขององค์กรปกครองส่วนท้องถิ่น ตามระเบียบกระทรวงมหาดไทย ว่าด้วยการจัดทำแผนขององค์กรปกครองส่วนท้องถิ่น พ.ศ. ๒๕๔๘ และที่แก้ไขเพิ่มเติมถึง (ฉบับที่ ๓) พ.ศ. ๒๕๖๑ โดยคณะกรรมการติดตามและประเมินผลแผนพัฒนาท้องถิ่น จะต้องดำเนินการให้คะแนนตามเกณฑ์ที่กำหนดไว้ ซึ่งเป็นส่วนหนึ่งของการติดตามและประเมินผลแผนพัฒนา โดยดำเนินการให้แล้วเสร็จภายในหกสิบวัน นับแต่วันที่ประกาศใช้งบประมาณรายจ่าย รายละเอียดแนวทางการพิจารณาตามหนังสือกระทรวงมหาดไทย ด่วนที่สุด ที่ มท ๐๘๑๐.๓/ว ๗๔๖๗ ลงวันที่ ๑๔ ธันวาคม ๒๕๖๓ เรื่อง แนวทางการจัดทำแผนพัฒนาขององค์กรปกครองส่วนท้องถิ่น (พ.ศ. ๒๕๖๖ – ๒๕๗๐) และหนังสือกระทรวงมหาดไทย ที่ มท ๐๘๑๐.๓/ว๖๐๘๖ ลว ๑๙ สิงหาคม ๒๕๖๕ ดังนี้

**แนวทางการพิจารณาการติดตามและประเมินผลยุทธศาสตร์
เพื่อความสอดคล้องแผนพัฒนาท้องถิ่นขององค์กรปกครองส่วนท้องถิ่น**

ประเด็นการพิจารณา	คะแนน
๑. ข้อมูลสภาพทั่วไปและข้อมูลพื้นฐานขององค์กรปกครองส่วนท้องถิ่น	๒๐
๒. การวิเคราะห์สถานการณ์และศักยภาพ	๒๐
๓. ยุทธศาสตร์ประกอบด้วย	๖๐
๓.๑ ยุทธศาสตร์ขององค์กรปกครองส่วนท้องถิ่น	(๑๐)
๓.๒ ยุทธศาสตร์ขององค์กรปกครองส่วนท้องถิ่นในเขตจังหวัด	(๑๐)
๓.๓ ยุทธศาสตร์จังหวัด	(๑๐)
๓.๔ วิสัยทัศน์	(๕)
๓.๕ กลยุทธ์	(๕)
๓.๖ เป้าประสงค์ของแต่ละประเด็นกลยุทธ์	(๕)
๓.๗ จุดยืนทางยุทธศาสตร์	(๕)
๓.๘ แผนงาน	(๕)
๓.๙ ความเชื่อมโยงของยุทธศาสตร์ในภาพรวม	(๕)
รวมคะแนน	๑๐๐

แนวทางเบื้องต้นในการให้คะแนนแนวทางการพิจารณาการติดตามและประเมินผลยุทธศาสตร์
เพื่อความสอดคล้องแผนพัฒนาท้องถิ่นขององค์กรปกครองส่วนท้องถิ่น

ประเด็นการพิจารณา	รายละเอียดหลักเกณฑ์	คะแนนเต็ม	คะแนนที่ได้
๑. ข้อมูลสภาพทั่วไปและข้อมูลพื้นฐานขององค์กรปกครองส่วนท้องถิ่น	ควรประกอบด้วยข้อมูลดังนี้ (๑) ข้อมูลเกี่ยวกับด้านกายภาพ เช่น ที่ตั้งของหมู่บ้าน/ชุมชน/ตำบล ลักษณะภูมิประเทศ ลักษณะภูมิอากาศ ลักษณะของที่ดิน ลักษณะของแหล่งน้ำ ลักษณะของป่าไม้ ฯลฯ ด้านการเมือง/การปกครอง เช่น เขต การปกครองการเลือกตั้ง ฯลฯ	๒๐ (๓)	
	(๒) ข้อมูลเกี่ยวกับด้านการเมือง/การปกครอง เช่น เขตการปกครอง การเลือกตั้ง ฯลฯ ประชากร เช่น ข้อมูลเกี่ยวกับจำนวนประชากร และช่วงอายุและจำนวนประชากร ฯลฯ	(๒)	
	(๓) ข้อมูลเกี่ยวกับสภาพทางสังคม เช่น การศึกษา สาธารณสุข อาชญากรรม ยาเสพติด การสังคมสงเคราะห์	(๒)	
	(๔) ข้อมูลเกี่ยวกับระบบบริหารพื้นฐาน เช่น การคมนาคมขนส่ง การไฟฟ้า การประปา โทรศัพท์ ฯลฯ	(๒)	
	(๕) ข้อมูลเกี่ยวกับระบบเศรษฐกิจ เช่น การเกษตร การประมง การประมง การบริการ การท่องเที่ยว อุตสาหกรรม การพาณิชย์/กลุ่มอาชีพแรงงาน ฯลฯ	(๒)	
	(๖) ข้อมูลเกี่ยวกับศาสนา ประเพณี วัฒนธรรม เช่น การนับถือศาสนา ประเพณี และงานประจำปี ภูมิปัญญาท้องถิ่น ภาษาถิ่น สินค้าพื้นเมือง และของที่ระลึก ฯลฯ และอื่นๆ	(๒)	
	(๗) ข้อมูลเกี่ยวกับทรัพยากรธรรมชาติ เช่น น้ำ ป่าไม้ ภูเขา คุณภาพของทรัพยากรธรรมชาติ ฯลฯ	(๒)	
	(๘) การสำรวจและจัดเก็บข้อมูลเพื่อการจัดทำแผนพัฒนาท้องถิ่นหรือการใช้ข้อมูล ภาครัฐ.	(๒)	
	(๙) การประชุมประชาคมท้องถิ่น รูปแบบ วิธีการ และการดำเนินการประชุมประชาคมท้องถิ่นโดยใช้กระบวนการร่วมคิด ร่วมทำ ร่วมตัดสินใจ ร่วมตรวจสอบ ร่วมรับประโยชน์ ร่วมแก้ไขปัญหา ปรีกษาหารือ แลกเปลี่ยนเรียนรู้ เพื่อแก้ไขปัญหาสำหรับการพัฒนาท้องถิ่นตามอำนาจหน้าที่ขององค์กรปกครองส่วนท้องถิ่น	(๓)	

ประเด็น การพิจารณา	รายละเอียดหลักเกณฑ์	คะแนน เต็ม	คะแนน ที่ได้
๒. การวิเคราะห์ สถานการณ์และ ศักยภาพ	ควรประกอบด้วยข้อมูลดังนี้ (๑) การวิเคราะห์ที่ครอบคลุมความเชื่อมโยง ความสอดคล้องยุทธศาสตร์ จังหวัด ยุทธศาสตร์การพัฒนาขององค์กรปกครองส่วนท้องถิ่นในเขต จังหวัด ยุทธศาสตร์ขององค์กรปกครองส่วนท้องถิ่น นโยบายของ ผู้บริหารท้องถิ่น รวมถึงความเชื่อมโยงแผนยุทธศาสตร์ชาติ ๒๐ ปี แผนพัฒนาเศรษฐกิจและสังคมแห่งชาติ และ Thailand ๔.๐	๒๐ (๕)	
	(๒) การวิเคราะห์การใช้ผังเมืองรวมหรือผังเมืองเฉพาะและการบังคับ ใช้ผลของการบังคับใช้ สภาพการณ์ที่เกิดขึ้นต่อการพัฒนาท้องถิ่น	(๓)	
	(๓) การวิเคราะห์ทางสังคม เช่น ด้านแรงงาน การศึกษา สาธารณสุข ความยากจน อาชญากรรม ปัญหาเสพติด เทคโนโลยี จารีต ประเพณี วัฒนธรรม ภูมิปัญญาท้องถิ่น เป็นต้น	(๓)	
	(๔) การวิเคราะห์ทางเศรษฐกิจ ข้อมูลด้านรายได้ครัวเรือน การส่งเสริม อาชีพ กลุ่มอาชีพ กลุ่มทางสังคม การพัฒนาอาชีพและกลุ่มต่างๆ สภาพทางเศรษฐกิจและความเป็นอยู่ทั่วไป เป็นต้น	(๓)	
	(๕) การวิเคราะห์สิ่งแวดล้อม พื้นที่สีเขียว ธรรมชาติต่างๆ ทาง ภูมิศาสตร์ กระบวนการหรือสิ่งที่เกิดขึ้น การประดิษฐ์ที่มีผลต่อ สิ่งแวดล้อมและการพัฒนา	(๓)	
	(๖) ผลการวิเคราะห์ศักยภาพเพื่อประเมินสถานภาพการพัฒนาใน ปัจจุบันและโอกาสการพัฒนาในอนาคตของท้องถิ่น ด้วยเทคนิค SWOT Analysis ที่อาจส่งผลต่อการดำเนินงานได้แก่ S-Strengit (จุด แข็ง) W-Weakness (จุดอ่อน) O-Opportunity (โอกาส) และT- Therat (อุปสรรค)	(๓)	
๓. ยุทธศาสตร์ ๓.๑ ยุทธศาสตร์ของ องค์กรปกครองส่วน ท้องถิ่น	ควรประกอบด้วยข้อมูลดังนี้ สอดคล้องกับสภาพสังคม เศรษฐกิจ สิ่งแวดล้อมของท้องถิ่น ประเด็นปัญหาการพัฒนาและแนวทางการ พัฒนาที่สอดคล้องกับยุทธศาสตร์ขององค์กรปกครองส่วนท้องถิ่น และ เชื่อมโยงหลักพระราชบัญญัติแผนยุทธศาสตร์ชาติ ๒๐ ปี แผนพัฒนา เศรษฐกิจและสังคมแห่งชาติ และ Thailand ๔.๐	๖๐ (๑๐)	
๓.๒ ยุทธศาสตร์ของ องค์กรปกครองส่วน ท้องถิ่นในเขตจังหวัด	สอดคล้องและเชื่อมโยงกับสภาพสังคม เศรษฐกิจ สิ่งแวดล้อมของ ท้องถิ่น และยุทธศาสตร์จังหวัด และเชื่อมโยงหลักพระราชบัญญัติ ยุทธศาสตร์ชาติ ๒๐ ปี แผนพัฒนาเศรษฐกิจและสังคมแห่งชาติและ Thailand ๔.๐	(๑๐)	
๓.๓ ยุทธศาสตร์ จังหวัด	สอดคล้องกับแผนพัฒนากลุ่มจังหวัด ยุทธศาสตร์พัฒนาภาค แผนพัฒนาเศรษฐกิจและสังคมแห่งชาติ แผนการบริหารราชการ แผ่นดิน นโยบาย/ยุทธศาสตร์ คสช. และนโยบายรัฐบาล หลักประชา รัฐ แผนยุทธศาสตร์ชาติ ๒๐ ปี และThailand ๔.๐	(๑๐)	

ประเด็นการพิจารณา	รายละเอียดหลักเกณฑ์	คะแนนเต็ม	คะแนนที่ได้
๓.๔ วิสัยทัศน์	วิสัยทัศน์ ซึ่งมีลักษณะแสดงสถานภาพที่องค์กรปกครองส่วนท้องถิ่นต้องการจะเป็นหรือบรรลุถึงอนาคตอย่างชัดเจน สอดคล้องกับโอกาสและศักยภาพที่เป็นลักษณะเฉพาะขององค์กรปกครองส่วนท้องถิ่นและสัมพันธ์กับโครงการพัฒนา	(๕)	
๓.๕ กลยุทธ์	แสดงให้เห็นช่องทาง วิธีการ ภารกิจหรือสิ่งที่ต้องทำตามอำนาจหน้าที่ขององค์กรปกครองส่วนท้องถิ่นที่จะนำไปสู่การบรรลุวิสัยทัศน์ หรือแสดงให้เห็นถึงความชัดเจนในสิ่งที่จะดำเนินการให้บรรลุวิสัยทัศน์นั้น	(๕)	
๓.๖ เป้าประสงค์ของแต่ละประเด็นกลยุทธ์	เป้าประสงค์ของแต่ละประเด็นกลยุทธ์มีความสอดคล้องและสนับสนุนต่อกฎยุทธ์ที่จะเกิดขึ้น มุ่งหมายสิ่งหนึ่งสิ่งใดที่ชัดเจน	(๕)	
๓.๗ จุดยืนทางยุทธศาสตร์ (Positioning)	ความมุ่งมั่นอันแน่วแน่ในการวางแผนพัฒนาท้องถิ่น เพื่อให้บรรลุวิสัยทัศน์ขององค์กรปกครองส่วนท้องถิ่น ซึ่งเกิดจากศักยภาพของพื้นที่จริง ที่จะนำไปสู่ผลสำเร็จทางยุทธศาสตร์	(๕)	
๓.๘ แผนงาน	แผนงานหรือจุดมุ่งหมายเพื่อการพัฒนาในอนาคต กำหนดจุดมุ่งหมายในเรื่องใดเรื่องหนึ่งหรือแผนงานที่เกิดจากเป้าประสงค์ ตัวชี้วัด ค่าเป้าหมาย กลยุทธ์ จุดยืนทางยุทธศาสตร์ขององค์กรปกครองส่วนท้องถิ่นที่มีความชัดเจน นำไปสู่การทำโครงการพัฒนาท้องถิ่นในแผนพัฒนาท้องถิ่น โดยระบุแผนงานและความเชื่อมโยงดังกล่าว	(๕)	
๓.๙ ความเชื่อมโยงของยุทธศาสตร์ในภาพรวม	ความเชื่อมโยงองค์รวมที่นำไปสู่การพัฒนาท้องถิ่นที่เกิดผลผลิต/โครงการจากแผนยุทธศาสตร์ชาติ ๒๐ ปี แผนพัฒนาเศรษฐกิจและสังคมแห่งชาติ ฉบับที่ ๑๓ Thailand ๔.๐ แผนพัฒนาภาค/แผนพัฒนากลุ่มจังหวัด /แผนพัฒนาจังหวัดยุทธศาสตร์การพัฒนาขององค์กรปกครองส่วนท้องถิ่นในเขตจังหวัด และยุทธศาสตร์ขององค์กรปกครองส่วนท้องถิ่น	(๕)	
รวมคะแนน		๑๐๐	

๔.๒ การติดตามและประเมินผลโครงการ

ในการจัดทำแผนพัฒนาท้องถิ่น (พ.ศ. ๒๕๖๖ – ๒๕๗๐) ทบพวนครั้งที่ ๑/๒๕๖๖ ขององค์กรปกครองส่วนท้องถิ่น จะต้องมีการติดตามและประเมินผลโครงการขององค์กรปกครองส่วนท้องถิ่นเพื่อความสอดคล้องแผนพัฒนาท้องถิ่น ตามระเบียบกระทรวงมหาดไทย ว่าด้วยการจัดทำแผนขององค์กรปกครองส่วนท้องถิ่น พ.ศ. ๒๕๔๘ และที่แก้ไขเพิ่มเติมถึง (ฉบับที่ ๓) พ.ศ. ๒๕๖๑ โดยคณะกรรมการติดตามและประเมินผลแผนพัฒนาท้องถิ่น จะต้องดำเนินการให้คะแนนตามเกณฑ์ที่กำหนดไว้ ซึ่งเป็นส่วนหนึ่งของการติดตามและประเมินผลแผนพัฒนา โดยดำเนินการให้แล้วเสร็จภายในหกสิบวัน นับแต่วันที่ประกาศใช้งบประมาณรายจ่ายรายละเอียดแนวทางการพิจารณาตามหนังสือกระทรวงมหาดไทย ด่วนที่สุด ที่ มท ๐๘๑๐.๓/ว ๗๔๖๗ ลงวันที่ ๑๔ ธันวาคม ๒๕๖๓ เรื่อง แนวทางการจัดทำแผนพัฒนาขององค์กรปกครองส่วนท้องถิ่น (พ.ศ. ๒๕๖๖ – ๒๕๗๐) ดังนี้

**แนวทางการพิจารณาการติดตามและประเมินผลโครงการ
เพื่อความสอดคล้องแผนพัฒนาท้องถิ่น (พ.ศ. ๒๕๖๖ – ๒๕๗๐) ทบพวนครั้งที่ ๑/๒๕๖๖
ขององค์กรปกครองส่วนท้องถิ่น**

ประเด็นการพิจารณา	คะแนน
๑. การสรุปสถานการณ์การพิจารณา	๑๐
๒. การประเมินผลการนำแผนพัฒนาท้องถิ่นไปปฏิบัติในเชิงปริมาณ	๑๐
๓. การประเมินผลการนำแผนพัฒนาท้องถิ่นไปปฏิบัติในเชิงคุณภาพ	๑๐
๔. แผนงานและยุทธศาสตร์การพิจารณา	๑๐
๕. โครงการพัฒนา ประกอบด้วย	๖๐
๕.๑ ความชัดเจนของชื่อโครงการ	(๕)
๕.๒ กำหนดวัตถุประสงค์สอดคล้องกับโครงการ	(๕)
๕.๓ เป้าหมาย (ผลผลิตของโครงการ) มีความชัดเจนนำไปสู่การตั้งงบประมาณได้ถูกต้อง	(๕)
๕.๔ โครงการมีความสอดคล้องกับแผนยุทธศาสตร์ชาติ ๒๐ ปี	(๕)
๕.๕ เป้าหมาย (ผลผลิตของโครงการ) มีความสอดคล้องกับแผนพัฒนาเศรษฐกิจและสังคมแห่งชาติ	(๕)
๕.๖ โครงการมีความสอดคล้องกับ Thailand ๔.๐	(๕)
๕.๗ โครงการสอดคล้องกับยุทธศาสตร์จังหวัด	(๕)
๕.๘ โครงการแก้ไขปัญหาความยากจนหรือการเสริมสร้างให้ประเทศชาติมั่นคง มั่งคั่ง ยั่งยืน ภายใต้หลักปรัชญา	(๕)
๕.๙ งบประมาณ มีความสอดคล้องกับเป้าหมาย (ผลผลิตของโครงการ)	(๕)
๕.๑๐ มีการประมาณการราคาถูกต้องตามหลักวิธีการงบประมาณ	(๕)
๕.๑๑ มีการกำหนดตัวชี้วัด (KPI) และสอดคล้องกับวัตถุประสงค์และผลคาดว่าจะได้รับ	(๕)
๕.๑๒ ผลที่คาดว่าจะได้รับ สอดคล้องกับวัตถุประสงค์	(๕)
รวมคะแนน	๑๐๐

แนวทางเบื้องต้นในการให้คะแนนแนวทางการพิจารณาการติดตามและประเมินผลโครงการ
เพื่อความสอดคล้องแผนพัฒนาท้องถิ่น (พ.ศ. ๒๕๖๖ - ๒๕๗๐) ทบพทครั้งที่ ๑/๒๕๖๖
ขององค์กรปกครองส่วนท้องถิ่น

ประเด็น การพิจารณา	รายละเอียดหลักเกณฑ์	คะแนน เต็ม	คะแนน ที่ได้
๑. การสรุป สถานการณ์การ พัฒนา	เป็นการวิเคราะห์กรอบการจัดทำยุทธศาสตร์ขององค์กรปกครอง ส่วนท้องถิ่น (ใช้การวิเคราะห์ SWOT Analysis/Demand (Demand Analysis)/Global Demand และ Trend ปัจจัยและ สถานการณ์การเปลี่ยนแปลงที่มีผลต่อการพัฒนา อย่างน้อยต้อง ประกอบด้วยวิเคราะห์ศักยภาพด้านเศรษฐกิจ, ด้านสังคม, ด้าน ทรัพยากรธรรมชาติและสิ่งแวดล้อม)	๑๐	
๒. การประเมินผลการ นำแผนพัฒนาท้องถิ่น ไปปฏิบัติในเชิง ปริมาณ	๑) การควบคุมที่มีตัวเลขต่างๆ เพื่อนำมาใช้วัดผลในเชิงปริมาณ เช่น การวัดจำนวนโครงการ กิจกรรม งานต่างๆ ก็คือผลผลิตนั่นเอง ว่าเป็นไปตามที่ตั้งเป้าหมายเอาไว้หรือไม่จำนวนที่ดำเนินการจริง ตามที่ได้กำหนดไว้เท่าไร จำนวนที่ไม่สามารถดำเนินการได้มีจำนวน เท่าไร สามารถอธิบายได้ตามหลักประสิทธิภาพ (Efficiency) ของ การพัฒนาท้องถิ่นตามอำนาจหน้าที่ที่ได้กำหนดไว้ ๒) วิเคราะห์ผลกระทบ/สิ่งที่กระทบ (Impact) โครงการที่ ดำเนินการในเชิงปริมาณ (Qualitative)	๑๐	
๓. การประเมินผลการ นำแผนพัฒนาท้องถิ่น ไปปฏิบัติในเชิง คุณภาพ	๑) การประเมินประสิทธิผลของแผนพัฒนาในเชิงคุณภาพคือการ นำเอาเทคนิคๆ มาใช้เพื่อวัดค่าภารกิจ โครงการ กิจกรรม งานต่างๆ ที่ดำเนินการในพื้นที่นั้นๆ ตรงต่อความต้องการของประชาชน หรือไม่และเป็นไปตามอำนาจหน้าที่หรือไม่ ประชาชนพึงพอใจ หรือไม่ สิ่งของ วัสดุ ครุภัณฑ์ การดำเนินการต่างๆ มีสภาพหรือ ลักษณะถูกต้อง คงทน ถาวร สามารถใช้การได้ตามวัตถุประสงค์ หรือไม่ ซึ่งเป็นไปตามหลักประสิทธิผล (Effectiveness) ผลการ ปฏิบัติราชการตามที่บรรลุวัตถุประสงค์ และเป้าหมายของ แผนปฏิบัติราชการตามที่ได้รับงบประมาณมาดำเนินการ รวมถึง สามารถเทียบเคียงกับส่วนราชการหรือหน่วยงาน ๒) วิเคราะห์ผลกระทบ/สิ่งที่กระทบ (Impact) โครงการที่ ดำเนินการในเชิงคุณภาพ (Qualitative)	๑๐	
๔. แผนงานและ ยุทธศาสตร์การพัฒนา	๑) วิเคราะห์แผนงาน งาน ที่เกิดจากด้านต่างๆ มีความสอดคล้อง กับยุทธศาสตร์ขององค์กรปกครองส่วนท้องถิ่นในมิติต่างๆ จน นำไปสู่การจัดทำโครงการพัฒนาท้องถิ่นโดยใช้ SWOT Analysis/Demand (Demand Analysis)/Global Demand/ Trend หรือหลักการบูรณาการ (Integration) กับองค์กรปกครอง ส่วนท้องถิ่นที่มีพื้นที่ติดต่อกัน ๒) วิเคราะห์แผนงาน งาน ที่เกิดจากด้านต่างๆ ที่สอดคล้องกับการ แก้ไขปัญหาความยากจน หลักปรัชญา	๑๐	

ประเด็น การพิจารณา	รายละเอียดหลักเกณฑ์	คะแนน เพิ่มเติม	คะแนน ที่ได้
๕. โครงการพัฒนา ๕.๑ ความชัดเจน ของชื่อโครงการ	ควรประกอบด้วยข้อมูลดังนี้ เป็นโครงการที่มีวัตถุประสงค์สนองต่อยุทธศาสตร์การพัฒนาขององค์กร ปกครองส่วนท้องถิ่นและดำเนินการเพื่อให้การพัฒนาบรรลุตามวิสัยทัศน์ ขององค์กรปกครองส่วนท้องถิ่นที่กำหนดไว้ ชื่อโครงการมีความชัดเจน มุ่งไปเรื่องใดเรื่องหนึ่ง อ่านแล้วเข้าใจได้ว่าจะพัฒนาอะไรในอนาคต	๖๐ (๕)	
๕.๒ กำหนด วัตถุประสงค์ สอดคล้องกับ โครงการ	มีวัตถุประสงค์ชัดเจน (clear objective) โครงการต้องกำหนด วัตถุประสงค์สอดคล้องกับความเป็นมาของโครงการ สอดคล้องกับ หลักการและเหตุผล วิธีการดำเนินงานต้องสอดคล้องกับวัตถุประสงค์ มี ความเป็นไปได้ชัดเจน มีลักษณะเฉพาะเจาะจง	(๕)	
๕.๓ เป้าหมาย (ผลผลิตของ โครงการ) มีความ ชัดเจนนำไปสู่การตั้ง งบประมาณได้ ถูกต้อง	สภาพที่อยากให้เกิดขึ้นในอนาคตเป็นทิศทางที่ต้องไปให้ถึงเป้าหมายต้อง ชัดเจน สามารถระบุจำนวนเท่าไร กลุ่มเป้าหมายคืออะไร มีผลผลิต อย่างไร กลุ่มเป้าหมาย พื้นที่ดำเนินงาน และระยะเวลาดำเนินงานอธิบาย ให้ชัดเจนว่าโครงการนี้จะทำที่ไหน เริ่มต้นในช่วงเวลาใดและจบลงเมื่อไร ใครคือกลุ่มเป้าหมายของโครงการ หากกลุ่มเป้าหมายมีหลายกลุ่ม ให้ บอกชัดเจนไปว่าใครคือกลุ่มเป้าหมายหลัก ใครคือกลุ่มเป้าหมายรอง	(๕)	
๕.๔ โครงการมีความ สอดคล้องกับแผน ยุทธศาสตร์ ๒๐ ปี	โครงการสอดคล้องกับ (๑) ความมั่นคง (๒) การสร้างความสามารถในการ แข่งขัน (๓) การพัฒนาเสริมสร้างศักยภาพคน (๔) การสร้างโอกาสความ เสมอภาคและเท่าเทียมกันทางสังคม (๕) การสร้างการเติบโตบนคุณภาพ ชีวิตที่เป็นมิตรต่อสิ่งแวดล้อม (๖) การปรับสมดุลและพัฒนาระบบการ บริหารจัดการภาครัฐ เพื่อให้เกิดความมั่นคง มั่งคั่ง ยั่งยืน	(๕)	
๕.๕ เป้าหมาย (ผลผลิตของ โครงการ) มีความ สอดคล้องกับ แผนพัฒนาเศรษฐกิจ และสังคมแห่งชาติ	โครงการมีความสอดคล้องแผนพัฒนาเศรษฐกิจและสังคมแห่งชาติฉบับที่ ๑๓ โดยหมวดหมู่ทั้ง ๑๓ ประการ แบ่งออกได้เป็น ๔ มิติ ดังนี้ ๑. มิติภาคการผลิตและบริการเป้าหมาย ประกอบไปด้วย หมวดหมู่ที่ ๑ ไทยเป็นประเทศชั้นนำด้านสินค้าเกษตรและเกษตรแปรรูปมูลค่าสูง หมวดหมู่ที่ ๒ ไทยเป็นจุดหมายของการท่องเที่ยวที่เน้นคุณภาพและความยั่งยืน หมวดหมู่ที่ ๓ ไทยเป็นฐานการผลิตยานยนต์ไฟฟ้าที่สำคัญของโลก หมวดหมู่ที่ ๔ ไทยเป็นศูนย์กลางทางการแพทย์และสุขภาพมูลค่าสูง หมวดหมู่ที่ ๕ ไทยเป็นประตูการค้าการลงทุนและยุทธศาสตร์ทางโลจิสติกส์ที่สำคัญของภูมิภาค หมวดหมู่ที่ ๖ ไทยเป็นศูนย์กลางอุตสาหกรรมอิเล็กทรอนิกส์อัจฉริยะและอุตสาหกรรม ดิจิทัลของอาเซียน ๒. มิติโอกาสและความเสมอภาคทางเศรษฐกิจและสังคม ประกอบไปด้วย หมวดหมู่ที่ ๗ ไทยมีวิสาหกิจขนาดกลางและขนาดย่อมที่เข้มแข็ง มีศักยภาพสูง และสามารถแข่งขันได้ หมวดหมู่ที่ ๘ ไทยมีพื้นที่และเมืองอัจฉริยะที่น่าอยู่ ปลอดภัย เติบโตได้อย่างยั่งยืน หมวดหมู่ที่ ๙ ไทยมีความยากจนข้ามรุ่นลดลง และมีความคุ้มครองทางสังคมที่เพียงพอ เหมาะสม ๓. มิติความยั่งยืนของทรัพยากรธรรมชาติและสิ่งแวดล้อม หมวดหมู่ที่ ๑๐ ไทยมีเศรษฐกิจหมุนเวียนและสังคมคาร์บอนต่ำ หมวดหมู่ที่ ๑๑ ไทยสามารถลดความเสี่ยงและผลกระทบจากภัยธรรมชาติและเปลี่ยนแปลงสภาพ ภูมิอากาศ ๔. มิติปัจจัยผลักดันการพลิกโฉมประเทศ หมวดหมู่ที่ ๑๒ ไทยมีกำลังคนสมรรถนะสูง มุ่งเรียนรู้อย่างต่อเนื่อง ตอบโจทย์การพัฒนา แห่งอนาคต หมวดหมู่ที่ ๑๓ ไทยมีภาครัฐที่ทันสมัย มีประสิทธิภาพ และตอบโจทย์ประชาชน	(๕)	

ประเด็น การพิจารณา	รายละเอียดหลักเกณฑ์	คะแนน เต็ม	คะแนน ที่ได้
๕.๖ โครงการมีความ สอดคล้อง	โครงการมีลักษณะหรือสอดคล้องกับการปรับเปลี่ยนโครงสร้างเศรษฐกิจ ไปสู่ Value-Based Economy หรือเศรษฐกิจที่ขับเคลื่อนด้วยนวัตกรรม ทำน้อย ได้มาก เช่น (๑) เปลี่ยนจากการผลิตสินค้า โภคภัณฑ์ไปสู่สินค้า เชิงนวัตกรรม (๒) เปลี่ยนจากการขับเคลื่อนประเทศด้วย ภาคอุตสาหกรรม ไปสู่การขับเคลื่อนด้วยเทคโนโลยี ความคิดสร้างสรรค์ และนวัตกรรม (๓) เปลี่ยนจากการเน้นภาคการผลิตสินค้าไปสู่การเน้น ภาคบริการมากขึ้น รวมถึงโครงการที่เติมเต็มด้วยวิทยาการ ความคิด สร้างสรรค์ นวัตกรรม วิทยาศาสตร์ เทคโนโลยี และการวิจัยและพัฒนา แล้วต่อยอดความได้เปรียบเชิงเปรียบเทียบ เช่น ด้านการเกษตร เทคโนโลยีชีวภาพ สาธารณสุข วัฒนธรรม ฯลฯ	(๕)	๕
๕.๗ โครงการ สอดคล้องกับ ยุทธศาสตร์จังหวัด	โครงการพัฒนาท้องถิ่นมีความสอดคล้องกับห้วงระยะเวลาของ แผนพัฒนาจังหวัดที่ได้กำเนิดขึ้น เพื่อขับเคลื่อนการพัฒนาท้องถิ่นเสมือน หนึ่งการขับเคลื่อนการพัฒนาจังหวัด ซึ่งไม่สามารถแยกส่วนใดส่วนหนึ่ง ออกจากกันได้ นอกจากนี้โครงการพัฒนาท้องถิ่นต้องเป็นโครงการ เชื่อมต่อหรือเดินทางไปด้วยกันกับยุทธศาสตร์จังหวัดที่ได้กำหนดขึ้นเป็น ปัจจุบัน	(๕)	๕
๕.๘ โครงการแก้ไข ปัญหาความยากจน หรือการเสริมสร้างให้ ประเทศชาติมั่นคง มั่งคั่ง ยั่งยืน ภายใต้ หลักปรัชญา	เป็นโครงการที่ดำเนินการภายใต้พื้นฐานความพอเพียงที่ประชาชน ดำเนินการเองหรือร่วมดำเนินการ เป็นโครงการต่อยอดและขยายได้ เป็น โครงการที่ประชาชนต้องการเพื่อให้เกิดความยั่งยืน ซึ่งมีลักษณะที่จะให้ ท้องถิ่นมีความมั่นคง มั่งคั่ง ยั่งยืน เป็นท้องถิ่นที่พัฒนาแล้วด้วยการ พัฒนาปรัชญาเศรษฐกิจพอเพียง	(๕)	๕
๕.๙ งบประมาณมี ความสอดคล้องกับ เป้าหมาย(ผลผลิต ของโครงการ)	งบประมาณโครงการพัฒนาจะต้องคำนึงถึงหลักสำคัญ ๕ ประการในการ จัดทำโครงการได้แก่ (๑) ความประหยัด (Economy) (๒) ความมี ประสิทธิภาพ (Efficiency) (๓) ความมีประสิทธิภาพ (Effectiveness) (๔) ความยุติธรรม (Equity) (๕) ความโปร่งใส (Transparency)	(๕)	๕
๕.๑๐ มีการประมาณ การราคาถูกต้องตาม หลักวิธีการ งบประมาณ	การประมาณราคาเพื่อการพัฒนาต้องให้สอดคล้องกับโครงการถูกต้อง ตามหลักวิชาการทางช่าง หลักของราคากลาง ราคากลางท้องถิ่น มีความ โปร่งใสในการกำหนดราคาและตรวจสอบในเชิงประจักษ์	(๕)	๕

ประเด็น การพิจารณา	รายละเอียดหลักเกณฑ์	คะแนน เต็ม	คะแนน ที่ได้
๕.๑๑ มีการกำหนดตัวชี้วัด (KPI) และ สอดคล้องกับ วัตถุประสงค์และผลที่ คาดว่าจะได้รับ	มีการกำหนดตัวชี้วัดผลงาน (Key Performancy Indicator : KPI) ที่ สามารถวัดได้ (measurable) ใช้บอกประสิทธิผล (effectiveness) ใช้บอกประสิทธิภาพ (efficiency) ได้ เช่น การ กำหนดความพึงพอใจ การกำหนดร้อยละ การกำหนดอันเกิดจาก ผลของวัตถุประสงค์ที่เกิดขึ้นที่ได้รับ (การคาดการณ์ คาดว่าจะ ได้รับ)	(๕)	
๕.๑๒ ผลที่คาดว่าจะ ได้รับสอดคล้องกับ วัตถุประสงค์	ผลที่ได้รับเป็นสิ่งที่เกิดขึ้นได้จริงจากการดำเนินการตามโครงการ พัฒนาซึ่งสอดคล้องกับวัตถุประสงค์ที่ตั้งไว้ การได้ผลหรือผลที่ เกิดขึ้นจะต้องเท่ากับวัตถุประสงค์หรือมากกว่าวัตถุประสงค์ ซึ่งการ เขียนวัตถุประสงค์ควรคำนึงถึง (๑) ความเป็นไปได้และมีความ เฉพาะเจาะจง ในการดำเนินงานตามโครงการ (๒) วัดและ ประเมินผลดับของความสำเร็จได้ (๓) ระบุสิ่งที่ต้องการดำเนินงาน อย่างชัดเจนและเฉพาะเจาะจงมากที่สุดและสามารถปฏิบัติได้ (๔) เป็นเหตุเป็นผล สอดคล้องกับความเป็นจริง (๕) ส่งผลต่อการบ่ง บอกเวลาได้	(๕)	
รวมคะแนน		๑๐๐	

๔.๓ สรุปผลการพัฒนาท้องถิ่นในภาพรวม

ในการจัดทำแผนพัฒนาท้องถิ่น (พ.ศ. ๒๕๖๖ – ๒๕๗๐) ทบทวน ครั้งที่ ๑/๒๕๖๖ ขององค์กรปกครองส่วนท้องถิ่น ก็เพื่อใช้เป็นเครื่องมือในการพัฒนา เป็นแนวทางในการบริหารพัฒนาท้องถิ่นให้บรรลุตาม วัตถุประสงค์และเป้าหมาย เกิดประสิทธิภาพประสิทธิผลสูงสุดในการแก้ไขปัญหาให้กับประชาชน ก่อให้เกิด ประโยชน์และสามารถตอบสนองความต้องการพัฒนาของประชาชน โดยพิจารณาบรรจุโครงการในงบประมาณ รายจ่ายประจำปี งบประมาณรายจ่ายเพิ่มเติม และงบประมาณจากเงินสะสม โดยจะต้องมีการติดตามและ ประเมินผลแผนพัฒนาตามระเบียบกระทรวงมหาดไทย ว่าด้วยการจัดทำแผนพัฒนาขององค์กรปกครองส่วน ท้องถิ่น พ.ศ. ๒๕๔๘ และที่แก้ไขเพิ่มเติมถึง (ฉบับที่ ๓) พ.ศ. ๒๕๖๑ เป็นการสรุปผลในภาพรวมของท้องถิ่น เป็น การติดตามผลการนำยุทธศาสตร์ขององค์กรปกครองส่วนท้องถิ่น ว่าเกิดผลทั้งในเชิงปริมาณ และเชิงคุณภาพ อย่างไร ซึ่งสามารถวัดผลได้ทั้งเชิงสถิติต่างๆ ตาราง กราฟ และการพรรณนา ดังนี้

(๑) การวัดผลในเชิงปริมาณและเชิงคุณภาพ

(๑.๑) การวัดผลในเชิงปริมาณ (Quantity)

- โดยเครื่องมือที่ใช้ในการติดตามและประเมินผลในเชิงปริมาณ มีดังนี้

การวางแผนพัฒนาท้องถิ่น (พ.ศ. ๒๕๖๖ – ๒๕๗๐) ได้กำหนดโครงการที่จะดำเนินการตามแผนพัฒนาท้องถิ่น (พ.ศ. ๒๕๖๖ – ๒๕๗๐)										
ยุทธศาสตร์ อปท.	๒๕๖๖		๒๕๖๗		๒๕๖๘		๒๕๖๙		๒๕๗๐	
	จำนวน	งบประมาณ	จำนวน	งบประมาณ	จำนวน	งบประมาณ	จำนวน	งบประมาณ	จำนวน	งบประมาณ
๑. ยุทธศาสตร์ การพัฒนาด้าน โครงสร้างพื้นฐาน	๙๑	๔๔,๒๙๕,๐๐๐	๘๗	๓๕,๘๑๐,๐๐๐	๗๐	๓๑,๙๑๐,๐๐๐	๘๔	๓๓,๑๒๕,๐๐๐	๗๔	๓๑,๐๔๐,๐๐๐
๒. ยุทธศาสตร์ การพัฒนาด้าน เศรษฐกิจ สังคม การศึกษาและ คุณภาพชีวิต	๘๖	๑๕,๑๘๕,๐๐๐	๘๒	๑๓,๙๒๕,๐๐๐	๘๔	๑๔,๙๙๕,๐๐๐	๘๓	๑๓,๘๕๕,๐๐๐	๗๘	๑๓,๑๒๕,๐๐๐
๓. ยุทธศาสตร์ การพัฒนาด้าน ทรัพยากรธรรมชาติสิ่งแวดล้อม และการท่องเที่ยว	๑๓	๒,๖๘๐,๐๐๐	๑๓	๒,๖๘๐,๐๐๐	๑๓	๒,๖๘๐,๐๐๐	๑๓	๒,๖๘๐,๐๐๐	๑๓	๒,๖๘๐,๐๐๐
๔. ยุทธศาสตร์ การพัฒนาด้าน การบริหาร จัดการบ้านเมือง ที่ดี	๑๔	๒,๓๒๐,๐๐๐	๑๒	๒,๑๔๐,๐๐๐	๑๓	๒,๒๔๐,๐๐๐	๑๕	๓,๒๔๐,๐๐๐	๑๒	๒,๑๔๐,๐๐๐
รวม	๒๐๔	๖๔,๔๘๐,๐๐๐	๑๙๔	๕๔,๕๕๕,๐๐๐	๑๘๐	๕๑,๘๒๕,๐๐๐	๑๙๕	๕๒,๙๐๐,๐๐๐	๑๗๗	๕๘,๙๘๕,๐๐๐

(๑.๒) การวัดผลในเชิงคุณภาพ (Quality)

การจัดผลเชิงคุณภาพ ใช้การสำรวจความพึงพอใจในการวัดผลเชิงคุณภาพโดยภาพรวม โดยได้มีการประเมินความพึงพอใจ ซึ่งการประเมินความพึงพอใจทำให้ทราบถึงผลเชิงคุณภาพในการดำเนินงานของเทศบาลในภาพรวม

โดยเครื่องมือที่ใช้ในการประเมินความพึงพอใจ มีดังนี้

แบบที่ ๓/๓ แบบประเมินความพึงพอใจต่อผลการดำเนินงานขององค์กรปกครองส่วนท้องถิ่น

แบบที่ ๓/๔ แบบประเมินความพึงพอใจของผู้รับบริการในงานบริการขององค์กรปกครองส่วนท้องถิ่น (ให้หน่วยงานภายนอกดำเนินการ)

๔.๔ ข้อเสนอแนะในการจัดทำแผนพัฒนาท้องถิ่นใน

(๑) ผลกระทบนำไปสู่อาคต

(๑.๑) ปัญหาสาธารณสุขต่างๆ ที่เกิดขึ้นในองค์กรปกครองส่วนท้องถิ่น อันได้แก่ ภัยแล้ง วาตภัย น้ำท่วม อัคคีภัย ที่เกิดขึ้นและส่งผลกระทบต่อประชาชนในพื้นที่ เกิดความเสียหายทั้งชีวิตและทรัพย์สิน แนวทางการแก้ไข คือพิจารณาวางแผนการดำเนินการป้องกัน ก่อนเกิดเหตุ ระหว่างเกิดเหตุ หลังเกิดเหตุ บรรจุแผนงาน โครงการ กิจกรรม การให้ความช่วยเหลือต่างๆ จัดตั้งศูนย์ช่วยเหลือประชาชนขององค์กรปกครองส่วนท้องถิ่น เพื่อสามารถดำเนินการได้ทัน่วงที

(๑.๒) ปัญหาโรคระบาดที่เกิดจากคน เกิดจากสัตว์ ที่ส่งผลอันตราย หรือคร่าต่อชีวิตประชาชน และสัตว์ต่างๆ ในตำบล ซึ่งได้แก่ โรคไข้หวัดใหญ่ ไข้หวัดนก โรคมือ เท้า ปาก ที่เกิดขึ้นกับเด็กๆ โรคพิษสุนัขบ้า แนวทางการแก้ไขปัญหา คือ ฝึกอบรม ประชาสัมพันธ์ รมรงค์การป้องกัน ลงพื้นที่ระงับการเกิดโรคระบาด การทำลาย การรักษา

(๑.๓) ปัญหาประชาชนมีรายได้น้อย การศึกษาดำ ประชาชนในตำบลยังมีคนรายได้น้อย มีหนี้สินเยอะ ไม่เพียงพอในการดำรงชีวิต ค่าครองชีพสูง แนวทางการแก้ไขปัญหา ให้ความรู้เกี่ยวกับการประกอบอาชีพ สาธิตการประกอบอาชีพ ช่วยเหลือประชาชนซ่อมแซมบ้านคนจน ผู้มีรายได้น้อย ส่งเสริมด้านการศึกษาโดยการจัดการบริการสาธารณสุขด้านการศึกษา การจัดตั้งศูนย์พัฒนาเด็กเล็ก สนับสนุนกิจกรรมต่างๆ ให้กับเด็กนักเรียน จ้างเด็กนักเรียนในช่วงปิดภาคเรียนเพื่อมีรายได้

(๑.๔) ปัญหายาเสพติดในตำบล ในพื้นที่ยังไม่พบว่ามีการค้ายาเสพติด และยังไม่พบรายงานว่ามีผู้ติดยาเสพติด แต่เพื่อเป็นการป้องกัน มีแนวทางการป้องกัน โดยการลงพื้นที่ค้นหา การรณรงค์ป้องกัน การให้ความรู้กับประชาชนได้ทราบถึงโทษของยาเสพติด

(๑.๕) ปัญหาการสัญจรไปมาของประชาชนในตำบล เนื่องจาก ในตำบลด้านโครงสร้างพื้นฐาน เส้นทางคมนาคมบางหมู่บ้านยังเป็น ถนนดิน ถนนลูกรัง ช่วงฤดูฝนถนนลื่น เป็นหลุมเป็นบ่อ เกิดปัญหาในการสัญจรไปมาของประชาชน เสี่ยงต่อการเกิดอุบัติเหตุ การคมนาคมล่าช้า แนวทางการแก้ไข จัดทำแผนงาน โครงการก่อสร้างถนนในเส้นทางสำคัญ พิจารณาเสนอสนับสนุนจากหน่วยงานอื่น

(๒) ข้อสังเกต ข้อเสนอแนะ ผลจากการพัฒนา

(๒.๑) ข้อสังเกต จากการสำรวจข้อมูล การลงพื้นที่ในตำบล จะเห็นว่าประชาชนยังมี ปัญหาที่จะต้องดำเนินการแก้ไขอยู่มาก ดังนี้ ด้านการศึกษา สาธารณสุข ความมั่นคงปลอดภัยในชีวิตและ ทรัพย์สิน การศาสนาศิลปวัฒนธรรม ประเพณี กีฬา สถานที่พักผ่อนหย่อนใจ สวัสดิการสังคม การเกษตร เศรษฐกิจ อุตสาหกรรม การพัฒนาอาชีพ เส้นทางคมนาคมขนส่ง/ไฟฟ้า/น้ำประปา/แหล่งน้ำเพื่ออุปโภค – บริโภค ด้านทรัพยากรและสิ่งแวดล้อม ขยะมูลฝอยและสิ่งปฏิกูล จากปัญหาด้านต่างๆ ประชาชนไม่สามารถ แก้ไขปัญหาเองได้จึงต้องเสนอให้องค์กรปกครองส่วนท้องถิ่นแก้ไข ทำให้มีการเสนอโครงการเข้ามาเป็นจำนวนมาก ซึ่งงบประมาณขององค์กรปกครองส่วนท้องถิ่นนั้นมีจำกัดไม่เพียงพอต่อการจัดการได้

(๒.๒) ข้อเสนอแนะ จากข้อสังเกตดังกล่าว มีข้อเสนอแนะในการแก้ไขปัญหาต่างๆ ดังนี้ ปัญหาต่างๆ ที่ถูกเสนอมายังองค์กรปกครองส่วนท้องถิ่น นั้น ควรนำมาพิจารณาจัดลำดับความสำคัญโดย ประชาคมท้องถิ่น ซึ่งมีหลายภาคส่วน ประกอบไปด้วย คณะกรรมการพัฒนาขององค์กรปกครองส่วนท้องถิ่น สมาชิกสภาท้องถิ่น ผู้นำหมู่บ้าน ตัวแทนส่วนราชการ รัฐวิสาหกิจ หน่วยงานที่เกี่ยวข้อง ประชาชนทั่วไป ร่วมกันพิจารณาจัดลำดับความสำคัญของโครงการ และพิจารณาบรรจุเข้าแผนพัฒนาท้องถิ่นต่อไป กรณีโครงการ ที่เกินศักยภาพที่ให้องค์กรปกครองส่วนท้องถิ่นเสนอขอรับการสนับสนุนจากหน่วยงานอื่น



ประกาศองค์การบริหารส่วนตำบลกองโพน

เรื่อง ประกาศใช้แผนพัฒนาท้องถิ่น (พ.ศ. ๒๕๖๖ - ๒๕๗๐) ทบพทวนครั้งที่ ๑/๒๕๖๖

ตามที่องค์การบริหารส่วนตำบลกองโพน ได้ดำเนินการทบทวนแผนพัฒนาท้องถิ่น (พ.ศ.๒๕๖๖ - ๒๕๗๐) ทบพทวนครั้งที่ ๑/๒๕๖๖ เพื่อให้มีความสอดคล้องและเชื่อมโยงกับแผนพัฒนาจังหวัด แผนพัฒนากลุ่มจังหวัด รวมทั้งแผนปฏิบัติราชการประจำปีจังหวัด และแผนปฏิบัติราชการประจำปีกลุ่มจังหวัด เพื่อการบูรณาการแผนงาน โครงการ กิจกรรม และงบประมาณในพื้นที่ได้อย่างมีประสิทธิภาพ ขององค์การบริหารส่วนตำบลกองโพน และสภาองค์การบริหารส่วนตำบลกองโพน ได้พิจารณาอนุมัติแผนพัฒนาท้องถิ่น (พ.ศ.๒๕๖๖-๒๕๗๐) ทบพทวนครั้งที่ ๑/๒๕๖๖ ให้ความเห็นชอบในการประชุมสมัยสามัญ สมัยที่ ๑ ประจำปี ๒๕๖๖ เมื่อวันที่ ๑๓ เดือน กุมภาพันธ์ พ.ศ. ๒๕๖๖ แล้วนั้น

เพื่อให้การปฏิบัติงานขององค์การบริหารส่วนตำบลกองโพน เป็นไปด้วยความเรียบร้อยและถูกต้อง ตามระเบียบกระทรวงมหาดไทยว่าด้วยการจัดทำแผนพัฒนาขององค์กรปกครองส่วนท้องถิ่น พ.ศ. ๒๕๕๘ และแก้ไขเพิ่มเติมฉบับที่ ๓ พ.ศ.๒๕๖๑ ข้อ ๒๔ จึงประกาศใช้แผนพัฒนาท้องถิ่น (พ.ศ.๒๕๖๖-๒๕๗๐) ทบพทวนครั้งที่ ๑/๒๕๖๖ ขององค์การบริหารส่วนตำบลกองโพน

จึงประกาศให้ทราบโดยทั่วกัน

ประกาศ ณ วันที่ ๑๓ กุมภาพันธ์ พ.ศ. ๒๕๖๖

(นายเชิ่อม ลุนลี)

นายกองค์การบริหารส่วนตำบลกองโพน